



**Beschikking van
Gedeputeerde Staten van Noord Brabant**

ons kenmerk
Z.206095/D.757656

plaats / datum
Eindhoven,
26-5-2021

op de op 12 maart 2021 bij hen ingekomen aanvraag om een vergunning krachtens de Waterwet, ten behoeve van het infiltreren en onttrekken van grondwater voor het open bodemenergiesysteem van Fontys gebouw R11, R12 en R13 gelegen aan de Rachelsmolen 1 te Eindhoven.

Gedeputeerde Staten van Noord-Brabant,
Namens deze,

T.M.M.J. Baltussen, Afdelingsmanager
Omgevingsdienst Zuidoost-Brabant



BESLUIT

Onderwerp

Gedeputeerde Staten hebben op 12 maart 2021 van Installect Advies B.V., optredend namens Stichting Fontys, een aanvraag om een vergunning krachtens de Waterwet ontvangen. De aanvraag betreft een watervergunning ten behoeve van het open bodemenergiesysteem van Fontys gebouw R11, R12 en R13, gelegen ter plaatse van de Rachelsmolen 1 te Eindhoven. De aanvraag is geregistreerd onder nummer Z.206095 en op het Omgevingsloket online onder OLO nummer 5781233.

Besluit

Gedeputeerde Staten besluiten, gelet op de overwegingen die zijn opgenomen in deze beschikking en gelet op artikel 6.4 van de Waterwet:

- I. aan Stichting Fontys vergunning te verlenen voor het onttrekken en injecteren van grondwater ten behoeve van een open bodemenergiesysteem op de Rachelsmolen 1 te Eindhoven;
- II. dat maximaal 155 m³ per uur, 3.720 m³ per dag, 30.000 m³ per maand, 45.000 m³ per kwartaal en 98.050 m³ per jaar mag worden onttrokken/geïnjecteerd, uitsluitend ten behoeve van het open bodemenergiesysteem;
- III. dat de stukken behorende bij het besluit zoals opgenomen onder het kopje "projectbeschrijving" deel uitmaken van deze vergunning;
- IV. aan deze vergunning de voorschriften te verbinden die zijn opgenomen onder het kopje "voorschriften".



RECHTSMIDDELEN

Bezwaar

Als u het niet eens bent met dit besluit en u door dit besluit rechtstreeks in uw belang wordt getroffen, bestaat de mogelijkheid om binnen 6 weken na bekendmaking van dit besluit schriftelijk bezwaar in te dienen.

Het bezwaarschrift moet ten minste bevatten: uw naam en adres; een omschrijving van het besluit waartegen u bezwaar maakt; gronden van het bezwaar. Tevens verzoeken we u het kenmerk Z.206095 van deze procedure te vermelden. Het bezwaarschrift dient ondertekend te zijn en voorzien zijn van een datum en kan worden ingediend bij:

Het college van Gedeputeerde Staten van Noord-Brabant
Secretariaat van de hoor- en adviescommissie
Postbus 90151
5200 MC 's-Hertogenbosch

Wij verzoeken u om op de linkerbovenhoek van de envelop het woord 'bezwaarschrift' te vermelden.

Voor meer informatie over de behandeling van bezwaarschriften verwijzen wij u naar www.brabant.nl/bezwaar. Het secretariaat van de hoor- en adviescommissie is bereikbaar op telefoonnummer (073) 680 83 04, faxnummer (073) 680 76 16.

Voorlopige voorziening

Bovenstaand besluit treedt in werking, ook al wordt een bezwaarschrift ingediend. Het is mogelijk om gelijktijdig met of na het indienen van een bezwaarschrift een zogenaamde "voorlopige voorziening" te vragen bij:

Voorzieningenrechter van de rechtbank Oost-Brabant, sector bestuursrecht
Postbus 90125
5200 MA 's-Hertogenbosch

Een voorlopige voorziening is in feite het nemen van een tijdelijke maatregel, bijvoorbeeld het schorsen van het besluit gedurende de tijd die nodig is om de bezwaren te behandelen en daarop een besluit te nemen. Voorwaarde om zo'n voorlopige voorziening te vragen is, dat er sprake is van spoedeisend belang. Voor het vragen van een voorlopige voorziening is griffierecht verschuldigd.

Aan deze procedure is het kenmerk Z.206095 gekoppeld. U dient bij correspondentie dit kenmerk te vermelden.



INHOUDSOPGAVE

Besluit.....	2
Rechtsmiddelen.....	3
Voorschriften	5
Procedurale overwegingen.....	13
Inhoudelijke overwegingen.....	16
Begrippenlijst	21



VOORSCHRIFTEN

Voorschrift 1 Bron en filters

1. De pomp- en injectieputten moeten worden gerealiseerd binnen een straal van 10 meter van het punt met de volgende Rijksdriehoeksnet-coördinaten:

x-coördinaat bron W1: 161.660 y-coördinaat bron W1: 384.803
x-coördinaat bron K1: 161.548 y-coördinaat bron K1: 384.757

Het grondwater wordt teruggebracht in hetzelfde watervoerend pakket waaraan het is onttrokken. De filters moeten worden geplaatst vanaf een diepte van 20 meter -maaiveld tot maximaal 80 meter -maaiveld.

Voorschrift 2 Energie

1. De temperatuur van het grondwater dat door het bodemenergiesysteem in de bodem wordt teruggebracht, bedraagt ten hoogste 25°C. Hierbij worden de temperaturen van het water uit de technische ruimte die gemeten worden na het opstarten buiten beschouwing gelaten.
2. Het bodemenergiesysteem bereikt uiterlijk vijf jaar na de datum van ingebruikneming een moment waarop de hoeveelheid koude, die, uitgedrukt in MWh, vanaf de datum van ingebruikneming door het systeem aan de bodem is toegevoegd, ten minste 100% en ten hoogste 109% bedraagt ten opzichte van de hoeveelheid warmte, die, uitgedrukt in MWh, vanaf die datum door het systeem aan de bodem is toegevoegd. Het systeem herhaalt dit telkens uiterlijk vijf jaar na het laatste moment waarop die situatie werd bereikt. Indien de hoeveelheid warmte en de hoeveelheid koude die vanaf de datum van ingebruikneming door het systeem aan de bodem zijn toegevoegd, zodanig van elkaar verschillen dat het niet aannemelijk is dat aan dit voorschrift kan worden voldaan, wordt op verzoek van het bevoegd gezag binnen drie maanden een plan van aanpak ingediend waarin is vastgelegd op welke wijze en binnen welke termijn aan dit voorschrift kan worden voldaan. Nadat het bevoegd gezag daarmee heeft ingestemd, maakt het plan van aanpak deel uit van de vergunning.
3. De energetische opbrengst van het ondergrondse deel van het bodemenergiesysteem bedraagt ten minste 4,6 kWh/m³/jr (delta T=4) voor zowel de warme als de koude bron. Indien op de datum waarop het bodemenergiesysteem twee volledige jaren in bedrijf is, deze opbrengst minder dan 80 % is dan vereist, kunnen Gedeputeerde Staten eisen dat de vergunninghouder binnen 3 maanden na die datum een plan van aanpak indient, waarin de vergunninghouder aangeeft welke maatregelen getroffen gaan worden om de warmte- en koudevoorziening zodanig bij te stellen dat aannemelijk is dat daarmee zal worden voldaan aan dit voorschrift. Nadat het bevoegd gezag met het plan van aanpak heeft ingestemd, maakt het plan deel uit van de vergunning. Nadat het bevoegd gezag met het plan heeft ingestemd, maakt deze deel uit van de vergunning.
4. De minimale injectietemperatuur van het te retourneren grondwater in de warme bron bedraagt altijd minimaal de natuurlijke achtergrondtemperatuur van het grondwater. Hierbij worden de temperaturen van het water uit de technische ruimte die gemeten worden na het opstarten buiten beschouwing gelaten.
5. Het bodemenergiesysteem levert het energierendement dat bij een doelmatig gebruik en goed onderhoud kan worden behaald.



Voorschrift 3 Aanleveren rapportages

1. Er wordt een registratie bijgehouden van de per maand onttrokken en in de bodem teruggebrachte hoeveelheden water met het maximale onttrekkingsdebiet per maand. Ook dient de gespuide hoeveelheid met het daarbij behorende debiet per uur te worden geregistreerd. De registratie vindt plaats zoals in de “Handreiking provinciale besluiten bodemenergiesystemen (BUM deel 1) bijlage 2.7 Meetstaat” is aangegeven.
2. Er wordt een registratie bijgehouden van de maximale en gemiddelde temperatuur per maand van het in de bodem teruggebrachte grondwater. De registratie vindt plaats zoals in de “Handreiking provinciale besluiten bodemenergiesystemen (BUM deel 1) bijlage 2.7 Meetstaat” is aangegeven.
3. Er wordt een registratie bijgehouden van de hoeveelheden warmte en koude die in elke maand aan de bodem zijn toegevoegd en van de metingen die daaraan ten grondslag liggen. De gegevens worden gerapporteerd zoals in de “Handreiking provinciale besluiten bodemenergiesystemen (BUM deel 1) bijlage 2.7 Meetstaat” is aangegeven.
4. Er wordt een registratie bijgehouden van de energetische opbrengst per maand tijdens de situatie indien het systeem warmte levert en tijdens de situatie waarbij het systeem koude levert en de metingen die daaraan ten grondslag liggen.
5. De registraties als genoemd in de leden 1, 2 en 3 worden gebaseerd op momentane metingen tijdens de bedrijfsvoering, met een nauwkeurigheid van ten minste 95% en een frequentie van ten minste 1 maal per 15 minuten, van:
 - a. de hoeveelheden grondwater die worden onttrokken;
 - b. de hoeveelheden grondwater die in de bodem worden teruggebracht dan wel als spui worden afgevoerd;
 - c. de temperaturen van het onttrokken en in de bodem teruggebrachte grondwater.
6. De verzamelde gegevens als bedoeld in de leden 1, 2, 3 en 4 worden jaarlijks uiterlijk op 31 maart van het jaar volgend op het rapportagejaar aan Gedeputeerde Staten opgegeven. De overzichtstabel is opgebouwd zoals weergegeven in de “Handreiking provinciale besluiten bodemenergiesystemen (BUM deel 1) bijlage 2.7 Meetstaat”.
7. De gegevens als bedoeld in voorschrift 3, lid 3, worden tevens gesommeerd vanaf de datum van ingebruikneming van het bodemenergiesysteem. De gesommeerde gegevens worden voor een periode van de voorafgaande vijf kalenderjaren in een grafiek weergegeven, waarmee wordt aangegeven of de inrichting voldoet aan voorschrift 2, lid 2. De grafiek is opgebouwd zoals weergegeven in de “Handreiking provinciale besluiten bodemenergiesystemen (BUM deel 1) bijlage 2.7 Figuur 1”.
8. Ter vaststelling van de invloed van de inrichting op de chemische samenstelling van het grondwater wordt aan het einde van het warme dan wel koude seizoen waarin de inrichting twee jaar in werking is geweest, het grondwater in het bepompte pakket bemonsterd en geanalyseerd op de stoffen zoals in de “Handreiking provinciale besluiten bodemenergiesystemen (BUM deel 1) bijlage 2.3 Monitoringsparameters grondwaterkwaliteit” is aangegeven. Daarbij wordt per doublet of per cluster van doubletten bij de bron die in het afgelopen seizoen grondwater heeft geïnjecteerd het grondwater bemonsterd en geanalyseerd. Het monster moet worden genomen in de peilbuis die is afgesteld ter hoogte van het filter waar het grondwater wordt onttrokken/geïnfiltrerd. Het analyserapport wordt als bijlage gevoegd bij de monitoringsrapportage over het kalenderjaar waarin de bemonstering heeft plaatsgevonden, met



- een beschouwing van de invloed van de inrichting op de chemische samenstelling van het grondwater.
9. Indien de gemeten waarden afwijkingen vertonen ten opzichte van de vergunde situatie en/of afwijkingen bestaan in de chemische samenstelling ten opzichte van de eerder bij ingebruikname gedane analyse van het bepompte pakket, kan het bevoegd gezag aanvullend onderzoek eisen naar de effecten daarvan op de bij het grondwater betrokken belangen.
 10. Nadat de inrichting twee volledige kalenderjaren in gebruik is, en na elke periode van vijf kalenderjaren die daarop volgt, overlegt de vergunninghouder een evaluatierapport waarin in elk geval het volgende is opgenomen:
 - a. de hoeveelheden warmte en koude die per maand aan de bodem zijn toegevoegd, inclusief een beschouwing van maatregelen die genomen zijn of worden om aan voorschrift 2, lid 2, te voldoen;
 - b. calamiteiten of ongewone voorvallen die zich hebben voorgedaan;
 - c. de energetische opbrengst van het bodemenergiesysteem gedurende de afgelopen periode, inclusief een beschouwing van maatregelen die genomen zijn of worden om aan voorschrift 2, lid 3, te voldoen.

Voorschrift 4 Werkzaamheden ten behoeve van het bodemenergiesysteem

1. Het verrichten van werkzaamheden ten behoeve van het bodemenergiesysteem vindt plaats overeenkomstig het Besluit bodemkwaliteit aangewezen normdocument door een persoon of instelling, die daarmee beschikt over een erkenning op grond van dat besluit.

Voorschrift 5 Gebruik, Beheer en Onderhoud

1. De ingebruikname van het bodemenergiesysteem wordt ten minste twee weken vooraf aan het bevoegde gezag gemeld.
2. Indien mechanische putreiniging niet effectief is gebleken, mag chemische putreiniging plaatsvinden, mits Gedeputeerde Staten hieraan vooraf goedkeuring hebben verleend.
3. Alle apparatuur, werken en overige voorzieningen, die in het kader van deze vergunning zijn of worden aangebracht, dienen goed bereikbaar en toegankelijk te zijn. Verder dienen deze steeds doelmatig te functioneren, in goede staat van onderhoud te verkeren en met zorg te worden bediend.
4. Om te voorkomen dat mogelijk verontreinigd water uit het gebouwcircuit naar het grondwater kan lekken dienen de volgende voorzorgsmaatregelen te worden genomen:
 - a. De inrichting moet zodanig worden uitgevoerd dat het grondwatercircuit door middel van corrosiebestendige warmtewisselaars wordt gescheiden van het water in het gebouwcircuit;
 - b. indien het gebouwcircuit is gevuld met een ander medium dan schoon drinkwater zonder toevoegingen dient het systeem te worden gecontroleerd op lekkage. De controle dient jaarlijks plaats te vinden door de warmtewisselaar grondwaterzijdig af te persen;
 - c. indien uit de controle in lid 4.b lekkage wordt geconstateerd dienen Gedeputeerde Staten hier terstond van op de hoogte te worden gesteld en dient al het mogelijke te worden ondernomen dat geen gebouwwater in het grondwater terecht kan komen. Het systeem



mag pas weer in gebruik worden genomen indien hiervoor door Gedeputeerde Staten toestemming is verleend.

5. Voor het onderhoud van de bronnen mag ten hoogste 650 m³ per jaar worden gespuid.
6. Voor het onderhoud van de bronnen mag in het eerste jaar bij het ontwikkelen en spuien van de bronnen maximaal 8.000 m³ worden gebruikt.

Voorschrift 6 Ontwikkeling / aanleg bodemenergiesysteem

1. De start van de boorwerkzaamheden voor de aanleg van het ondergrondse deel van het bodemenergiesysteem wordt ten minste twee weken vooraf aan Gedeputeerde Staten gemeld.
2. Per cluster van bronnen worden in het boorgat van één bron, of in een waarnemingsput nabij één bron, peilbuizen geplaatst die geschikt zijn voor de meting van de grondwaterstanden, stijghoogtes, grondwatertemperaturen en voor de bemonstering van het grondwater ter hoogte van:
 - a. het filtertraject van de bronnen;
 - b. de freatische grondwaterstand;
 - c. het watervoerend pakket dat gelegen is direct boven het watervoerend pakket waaraan het grondwater wordt onttrokken en waarin dit wordt geretourneerd.
3. Ter vaststelling van de chemische samenstelling van het grondwater in de referentiesituatie wordt het grondwater in het bepompte pakket voorafgaand aan de eerste retournering door daartoe erkende personen of instellingen bemonsterd en geanalyseerd op de stoffen zoals opgenomen in de "Handreiking provinciale besluiten bodemenergiesystemen (BUM deel 1) bijlage 2.3 Monitoringsparameters grondwaterkwaliteit". Daarbij wordt per doublet of per cluster van doubletten het grondwater bemonsterd ter hoogte van de bronfilters. Het analyserapport wordt ten minste twee weken voorafgaand aan de ingebruikname van het bodemenergiesysteem aan Gedeputeerde Staten toegezonden.
4. Het gebruik van het bodemenergiesysteem leidt niet tot grotere of anderszins negatieve effecten op bij het grondwater betrokken belangen dan welke zijn beschreven in het in dit besluit genoemd rapport. De vergunninghouder toont dit aan door voor de ingebruikname van de inrichting de hydrologische effecten zoals beschreven in het in dit besluit genoemde rapport, te verifiëren door middel van een hydrologische veldproef. Wanneer de inrichting wezenlijk wordt gewijzigd dient deze veldproef opnieuw te worden uitgevoerd. De rapportage van de proef wordt uiterlijk twee weken voorafgaand aan de ingebruikname of wijziging van de inrichting aan Gedeputeerde Staten toegezonden.
5. Binnen één maand na inrichting van de bronnen en peilbuizen dienen de volgende gegevens te worden toegezonden:
 - a. locatie van de bronnen (Rijksdriehoeksnet x- en y- coördinaten op 1 meter nauwkeurig);
 - b. boorbeschrijvingen van de grondboring conform de eisen in protocol SIKB-2101;
 - c. de wijze van inrichting en hoogteligging van de bronnen in meters minus maaiveld en ten opzichte van N.A.P.;
 - d. de hoogteligging van de filters in meters minus maaiveld en ten opzichte van N.A.P.;
 - e. de wijze van inrichting en hoogteligging van de peilbuizen in meters minus maaiveld en ten opzichte van N.A.P.
6. De vergunninghouder registreert alle gegevens van het bodemenergiesysteem met betrekking tot de vergunning, meldingen, aanleg, onderhoud en monitoring. Deze gegevens zijn te allen tijde op de locatie in te zien door de toezichthouder. Het betreft ten minste de volgende gegevens:



- a. kopie van deze vergunning;
- b. kopie van het effectrapport en de eventuele daarbij behorende aanvullingen;
- c. overzicht locaties bronnen en installatie;
- d. principeschema installatie;
- e. kopie boorstaten bronnen;
- f. rapportage van de verificatie van de hydrologische effecten;
- g. specificaties bronpompen;
- h. controlerapport van de installatie;
- i. fabriekscertificaat van de watermeters, temperatuuropnemers en energiemeters;
- j. installatiecertificaat van de watermeters, temperatuuropnemers en energiemeters;
- k. recente kalibratierapporten van de watermeters, temperatuuropnemers en energiemeters, waarbij minimaal de kalibratiefrequentie wordt gehanteerd zoals die is aangegeven in het fabriekscertificaat;
- l. jaaropgaven debiet/temperatuur/spui;
- m. gegevens brononderhoud.

Voorschrift 7 Beëindigen gebruik bodemenergiesysteem

1. Beëindiging van de onttrekking en van het in de bodem terugbrengen van grondwater alsmede de datum van afdichting van de bronnen en waarnemingsfilters, worden ten minste vier weken voor de beëindiging aan Gedeputeerde Staten gemeld.
2. Na beëindiging van de onttrekking worden binnen een maand de in voorschrift 3 genoemde gegevens voor het kalenderjaar waarin de onttrekking is beëindigd aan Gedeputeerde Staten toegezonden.
3. Zo spoedig mogelijk na de beëindiging van het gebruik van een open bodemenergiesysteem wordt het systeem afgedicht conform de eisen in protocol SIKB-2101.
4. Na buitengebruikstelling wordt binnen één maand na de afdichting een verslag van de afdichting aan Gedeputeerde Staten toegezonden.



PROCEDURELE OVERWEGINGEN

Gegevens aanvraag

Op 12 maart 2021 hebben wij van Installect Advies B.V., optredend namens Stichting Fontys, een aanvraag om een vergunning krachtens de Waterwet ontvangen. De aanvraag betreft een watervergunning ten behoeve van het open bodemenergiesysteem van Fontys gebouw R11, R12 en R13 gelegen aan de Rachelsmolen 1 te Eindhoven.

Projectbeschrijving

Het betreft een aanvraag voor een bodemenergiesysteem. Een uitgebreide projectomschrijving is opgenomen in de effectenstudie.

De volgende stukken maken deel uit van deze vergunning:

1. de aanvraaggegevens OLO nummer 5781233 d.d. 12 maart 2021;
2. het rapport Effectenstudie bodemenergiesysteem, referentie IA3099 d.d. 9 april 2021 en e-mail aanvullende informatie d.d. 11 mei 2021;
3. het m.e.r.-beoordelingsbesluit, nummer HZ_WWV-2021-2790 d.d. 21 april 2021.

Bevoegd gezag

Op basis van artikel 6.4 zijn Gedeputeerde Staten van Noord-Brabant bevoegd gezag voor onderhavige aanvraag. De Omgevingsdienst Zuidoost-Brabant is door het college van Gedeputeerde Staten van Noord-Brabant gemandateerd om de Watervergunning te verlenen of te weigeren. Daarbij is de omgevingsdienst er procedureel en inhoudelijk voor verantwoordelijk dat in het besluit alle aspecten aan de orde komen met betrekking tot het gebruik van de ondergrond.

Procedure

Op de voorbereiding van deze beschikking alsmede de aanvraag en de beslistermijn zijn afdelingen 4.1.1, 4.1.2 en 4.1.3 van de Algemene wet bestuursrecht van toepassing. Afdeling 3.4 van de Algemene wet bestuursrecht en afdeling 13.2 van de Wet milieubeheer zijn niet van toepassing.

Kennisgeving van de aanvraag heeft plaatsgevonden op de website van de provincie Noord-Brabant. De beschikking en kennisgeving zijn gepubliceerd op de website van de provincie Noord-Brabant.

Volledigheid aanvraag

Na ontvangst van de aanvraag hebben wij deze getoetst op volledigheid. Daaruit is gebleken dat een aantal gegevens ontbrak. De aanvrager is hierop in de gelegenheid gesteld om aanvullende gegevens aan te leveren. Deze gegevens zijn op 11 mei 2021 ontvangen. Wij zijn van oordeel dat de aanvraag, samen met de aanvullingen, voldoende informatie bevat voor een goede beoordeling van de gevolgen van de activiteit op de omgeving. De aanvraag is dan ook in behandeling genomen.



Adviezen

Het waterschap is adviseur op grond van de Waterwet. Ook worden door ons altijd verzocht te adviseren:

- de gemeente waar het systeem wordt geplaatst;
- ZLTO;
- Waterleidingbedrijf (Brabant Water of Evides).

Naar aanleiding van ons verzoek heeft Waterschap de Dommel ons op 29 april 2021 verzocht de vergunninghouder/aanvrager te informeren over de volgende zaken:

- Indien men meer dan 50 m³ p/u gaat lozen op een oppervlaktewater, dan dient er contact opgenomen te worden met het bevoegde gezag lozingen op oppervlaktewater (Waterschap De Dommel te Boxtel).
- Indien men gaat lozen op een riolering, dan dient er contact opgenomen te worden met het bevoegde gezag lozingen op het riool (gemeente Eindhoven).
- De lozing (kwaliteit Blbi) moet gemeld worden in het Omgevingsloket.
- Na de lozing dient er verontreinigingsheffing (aangifte) te worden gedaan bij Waterschap De Dommel via de link <https://www.dommel.nl/verontreinigingsheffing>

De gemeente Eindhoven heeft ons op 3 mei 2012 verzocht de vergunninghouder te verzoeken om meer informatie op te nemen over de verontreiniging op de Kruisstraat 97/99. Naar aanleiding hiervan heeft de vergunninghouder de cumulatieve effecten van beide systemen van Fontys op de verontreiniging onderzocht (het reeds vergunde systeem van Fontys R10 en het thans aangevraagde systeem van Fontys R11, R12 en R13). De beschrijving van de cumulatieve effecten zijn opgenomen in de paragraaf "Invloed op bodem- en grondwaterverontreiniging". Naar aanleiding van deze toevoeging heeft de gemeente aangegeven geen bezwaren te hebben tegen het verlenen van de vergunning.

Aanhakende / rechtstreeks werkende wetgeving

Vormvrije m.e.r.-beoordeling

Op 16 mei 2017 is een wijziging van de Wet milieubeheer (Wm) en op 7 juli 2017 van het Besluit milieueffectrapportage (Besluit m.e.r.) in werking getreden. Op grond van deze wijziging moet een vormvrije m.e.r.-beoordeling plaatsvinden overeenkomstig de artikelen 7.16 tot en met 7.19 en artikel 7.20a Wm. Dit betekent dat voorafgaand aan de Watervergunningprocedure voor deze activiteit een m.e.r.-aankomstnotitie moet worden ingediend, zoals bedoeld in artikel 7.16 lid 1 Wm. Het bevoegd gezag moet besluiten of deze notitie aanleiding geeft tot het vereisen van een milieueffectrapportage (m.e.r.) vanwege belangrijke nadelige gevolgen voor het milieu. Een afschrift van dat besluit of de daarin vereiste m.e.r. moet bij de aanvraag worden gevoegd. Formeel kan de aanvraag pas dan in behandeling worden genomen.

Besluit op de m.e.r.-aankomstnotitie

Gedeputeerde Staten van Noord-Brabant hebben op 21 april 2021 besloten, gelet op artikel 7.2, eerste lid onder b, van de Wm, in samenhang met artikel 2, tweede lid en vijfde lid onder b, van het Besluit m.e.r., en artikel 7.17, eerste en derde lid, van de Wm dat voor de voorgenomen activiteit en de daaraan ten grondslag liggende m.e.r.-aankomstnotitie geen milieueffectrapport moet worden opgesteld.

Provinciaal Waterplan (2016 – 2021), Interim omgevingsverordening Noord-Brabant en Beleidsregel grondwaterbeheer Noord-Brabant

In het Provinciaal Waterplan Noord-Brabant 2016 – 2021 is het beleid ten aanzien van het grondwater vastgelegd. Uit het oogpunt van CO₂-reductie en het zuinig omgaan met fossiele brandstof wordt rekening gehouden met een sterke toename van de vraag om de bodem te gebruiken voor de energievoorziening.



Hierdoor wordt ruimte geboden aan het ontwikkelen en exploiteren van energieopslagsystemen. Daarnaast staan de provinciale regels over de fysieke leefomgeving in de Interim omgevingsverordening Noord-Brabant en de Beleidsregel grondwaterbeheer Noord-Brabant.

Hierbij worden onder andere de volgende randvoorwaarden gehanteerd:

- een bodemenergiesysteem mag alleen ondieper dan 80 meter -maaiveld plaatsvinden, uitzonderingen zijn mogelijk in:
 - gebieden waarbij het grondwater over de gehele diepte niet geschikt is voor openbare watervoorziening vanwege de aanwezigheid van zout water;
 - gebieden die volgens de Interim omgevingsverordening Noord-Brabant zijn aangewezen als boringsvrije zone. In deze gebieden geldt de maximale boordiepte zoals aangegeven op de kaart behorende bij de verordening;
 - gebieden waarvoor een door de gemeente en provincie vastgesteld bodemenergieplan is opgesteld waarin afgeweken wordt van deze diepte.
- een bodemenergiesysteem mag niet gelegen zijn in beschermingszones (25- en 100- jaarzones) voor grondwaterwinningen voor de openbare watervoorziening of in een attentiezone waterhuishouding;
- indien het bodemenergiesysteem is gelegen in of nabij een bodemverontreiniging is in de aanvraag aangegeven hoe negatieve beïnvloeding van bodem en grondwater wordt voorkomen;
- het bodemenergiesysteem wordt niet in een verontreiniging aangelegd, tenzij het bijdraagt aan de sanering of beheersing van de verontreiniging;
- indien bij een bodemverontreiniging de omvang en mate van de verontreiniging niet bekend zijn, hoeft dit door aanvrager niet verder onderzocht te worden, maar houdt aanvrager bij het ontwerp van het bodemenergiesysteem met deze mogelijke verontreiniging rekening en zoekt oplossingen binnen de kaders van het bodembeleid;
- het invloedsgebied van het bodemenergiesysteem is minimaal;
- het in de bodem gebrachte water wordt weer teruggewonnen;
- er is sprake van een zodanige inrichting dat het bodemenergiesysteem eventuele andere onttrekkingen en bodemverontreinigingen niet negatief beïnvloedt;
- indien voor het desbetreffende gebied door de gemeente een “Masterplan voor energieopslag in de Bodem” is opgesteld, is de aanvraag afgestemd op de eisen van dit plan;
- lozing in de lucht of naar oppervlaktewater is niet toegestaan, tenzij sprake is van een uitzonderlijke situatie om een evenwichtssituatie in de bodem te bereiken;
- lokale en regionale cumulatie van systemen dient te worden voorkomen. De onderlinge afstand tussen inrichtingen dient dusdanig te zijn dat wederzijds negatieve beïnvloeding wordt voorkomen;
- de temperatuur van het in de bodem terug te brengen water mag maximaal 25°C zijn;
- er mogen uitsluitend systemen worden toegepast waarbij het gewonnen water weer volledig wordt teruggebracht in de bodem;
- kleine systemen (< 10 m³ per uur) dienen beperkt te blijven tot een maximale diepte van 30 meter minus maaiveld.



INHOUDELIJKE OVERWEGINGEN

Grondwater

1. OPEN BODEMENERGIESYSTEEM

1.1 INLEIDING

De aanvraag heeft betrekking op een bodemenergiesysteem als bedoeld in artikel 6.4 van de Waterwet. De Waterwet omschrijft in artikel 2.1 de algemene doelstellingen die richtinggevend zijn bij de uitvoering van het waterbeheer.

1.2 TOETSING

Deze doelstellingen vormen in onderlinge samenhang het toetsingskader bij vergunningverlening. Een vergunning wordt geweigerd indien de doelstellingen van het waterbeheer niet verenigbaar zijn met de aanvraag en het niet voldoende mogelijk is de belangen van het waterbeheer door het opleggen van voorschriften of beperkingen voldoende te beschermen.

Het huidige vergunningenbeleid ten aanzien van grondwater is in het bijzonder gericht op het halen van de doelstellingen uit het Provinciaal Milieu en Waterplan Noord-Brabant 2016-2021. Het beleid is erop gericht om de bestaande situatie in het beheersgebied te beschermen tegen ontwikkelingen, die afbreuk doen aan die doelstellingen.

Bij het opstellen van de vergunning is getoetst aan het Provinciaal Milieu en Waterplan Noord-Brabant 2016-2021, Interim omgevingsverordening Noord-Brabant, de Beleidsregel grondwaterbeheer Noord-Brabant en de Waterwet. Voor details over het waterplan en de verordening verwijzen wij u naar de teksten op de website van de provincie (www.brabant.nl).

Bij de beoordeling van de aanvraag is in het bijzonder getoetst op de effecten die optreden als gevolg van grondwaterstand- en potentiaalveranderingen. Dit zijn:

- interferentie;
- gevolgen voor overige grondwatergebruikers;
- gevolgen ten opzichte van overige belangen;
- hydrothermische effecten;
- effecten ten aanzien van grondwaterkwaliteit;
- milieueffecten;
- invloed op bodem- en grondwaterverontreiniging;
- zetting;
- filterdiepten.



Algemeen

Op 12 maart 2021 ontvingen wij van Stichting Fontys aan de Rachelsmolen 1 te Eindhoven een aanvraag voor een vergunning ingevolge de Waterwet voor het onttrekken en injecteren van grondwater ten behoeve van een bodemenergiesysteem. De inrichting waar het bodemenergiesysteem wordt gerealiseerd is geprojecteerd aan de Rachelsmolen 1 te Eindhoven.

Bij deze aanvraag is een rapport overlegd van Installeert Advies, getiteld Effectenstudie bodemenergiesysteem, referentie IA3099, d.d. 9 april 2021, dat een nadere onderbouwing vormt voor deze wijzigingsaanvraag.

Bodemenergiesysteem

De vergunning wordt aangevraagd voor een koude-warmteopslagsysteem. Het bodemenergiesysteem is geprojecteerd in het eerste watervoerend pakket, met de filters van 20 tot 80 meter -maaiveld. De te installeren maximale pompcapaciteit bedraagt 155 m³ per uur.

De maximale hoeveelheid water die per jaar wordt verplaatst bedraagt 98.050 m³. Als gevolg van het onttrekken en gelijktijdig injecteren van het grondwater zullen de grondwaterstand en de stijghoogte veranderen.

Al het onttrokken water zal worden geïnjecteerd behoudens een gedeelte spui van maximaal 650 m³ en een hoeveelheid ontwikkelwater van 8.000 m³. Deze spui is noodzakelijk voor het onderhoud van de bronnen. Het doel van ontwikkelen is het eenmalig schoonmaken van verstoppingen van de boorgatwand van beide bronnen na het boren.

Er zijn berekeningen uitgevoerd naar deze veranderingen als het bodemenergiesysteem van Fontys gebouw R11, R12 en R13 in bedrijf is. De berekende veranderingen zijn weergegeven in tabel 1.

	Winter (m)	Zomer (m)
Maximale grondwaterstandsverandering	<0,05	<0,05
Maximale stijghoogteverandering 1 ^e watervoerende pakket (opslagpakket)	3,1	3,1

Tabel 1: Maximale grondwaterstands- en stijghoogteveranderingen voor het systeem van Fontys gebouw R11, R12 en R13

Van de veranderingen in de grondwaterstand en de stijghoogte zijn de invloedsgebieden berekend. Het invloedsgebied is het gebied waarbinnen de grondwaterstandsverandering maximaal 5 cm bedraagt. De berekende invloedsgebieden zijn aangegeven in tabel 2.

	Winter (m)	Zomer (m)
Deklaag	0	0
1e watervoerende pakket (opslagpakket)	480	480

Tabel 2: Grootte invloedsgebieden voor het systeem van Fontys gebouw R11, R12 en R13



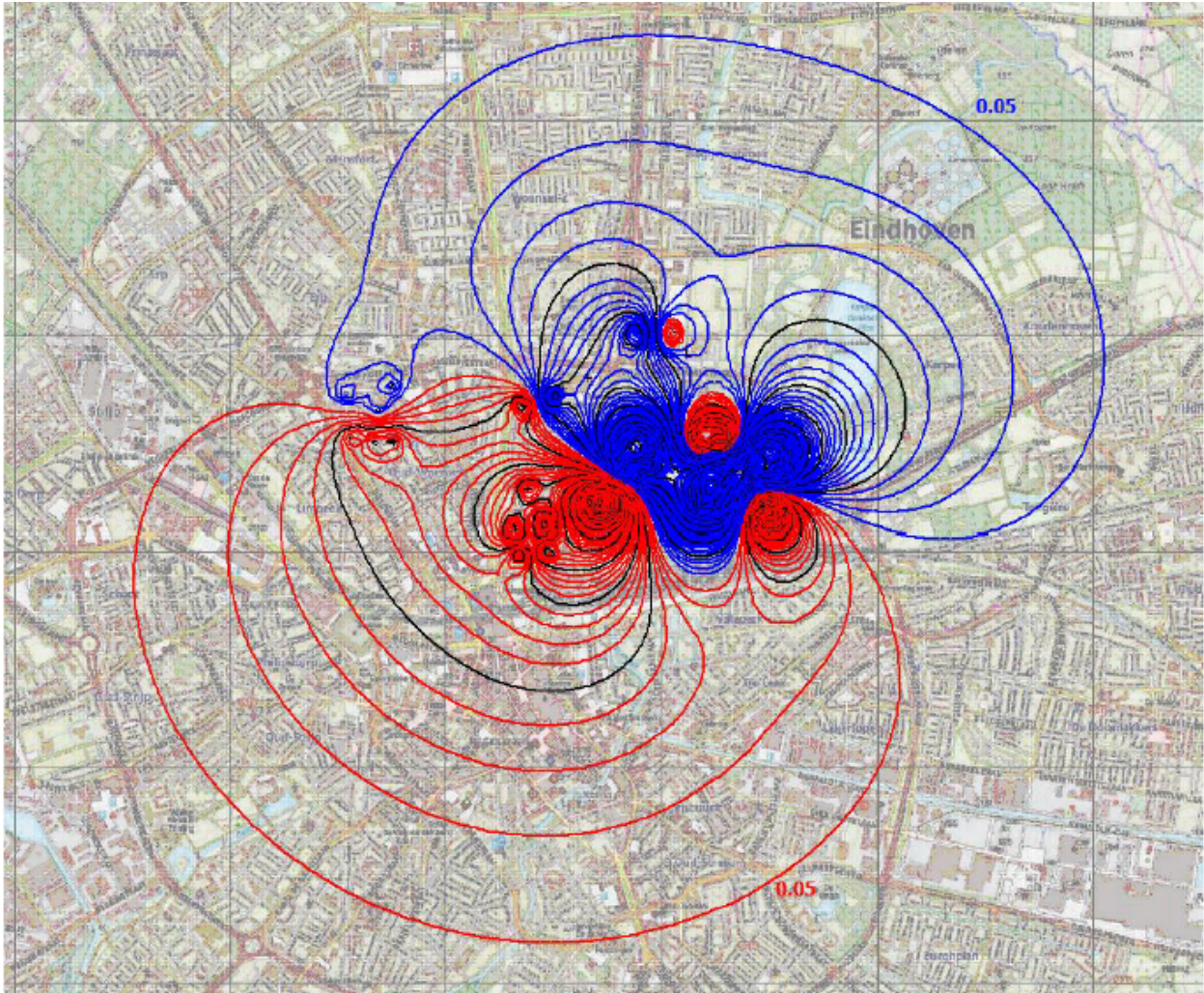
Interferentie

Het cumulatieve hydrologische invloedsgebied overlapt met meerdere systemen in de omgeving. In tabel 3 zijn deze systemen en hun eigenschappen weergegeven.

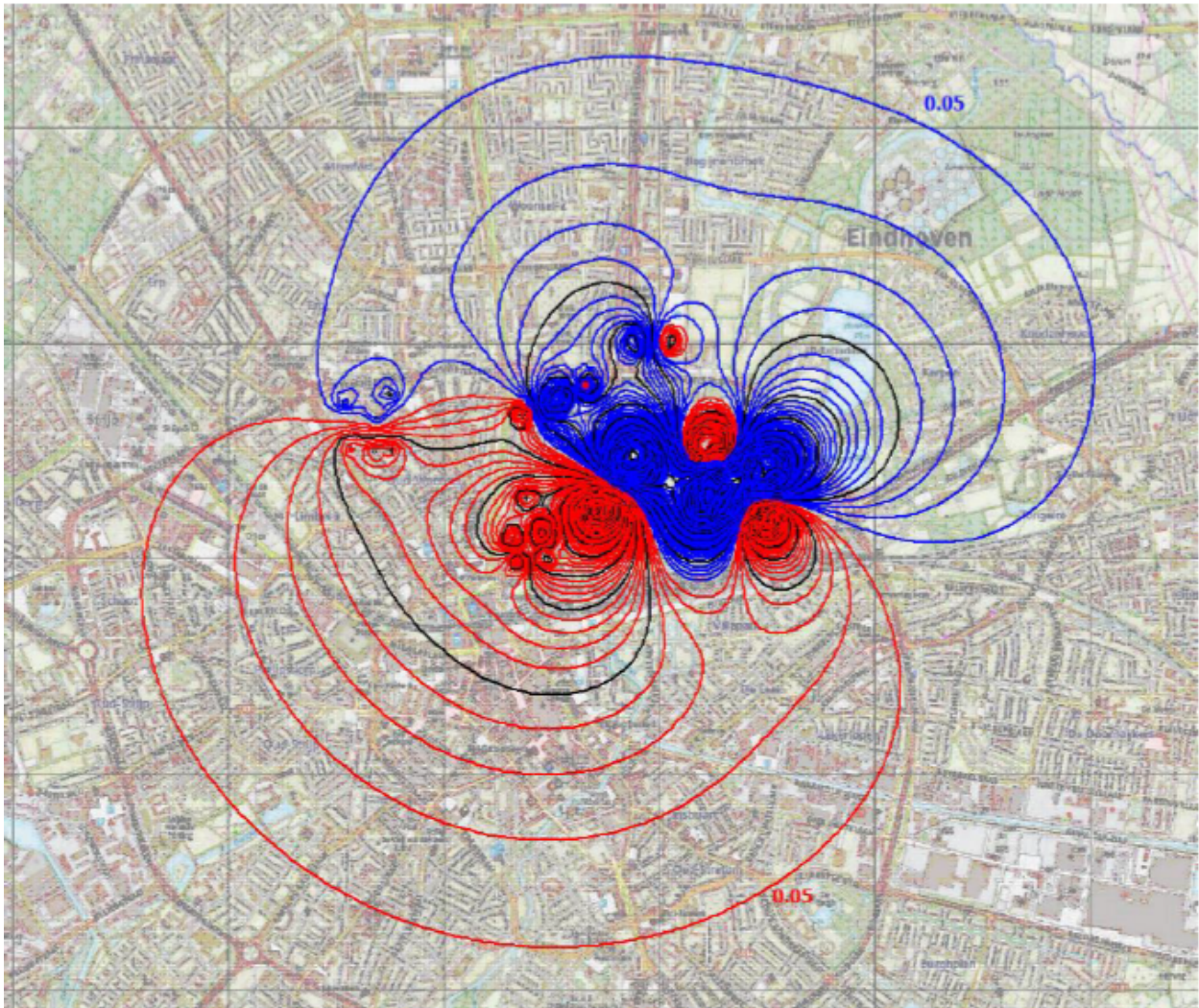
X	Y	Afstand (m)	Omschrijving	Type systeem	Vergund (m ³ /h)	Filter diepte Van - tot (m-mv)
161.365	384.671	70	Fontys R10	Doublet	125	23 – 80
162.120	384.909	230	Màxima MC	2 x Doublet	160	44 – 88,5
161.815	384.456	385	TU Eindhoven	24 x Doublet	3.000	28 – 80
161.384	384.286	500	De Bunker	Doublet	70	23 – 80
161.454	384.105	650	Rabobank Fellenoord Oost	Doublet	140	35 – 80
161.323	384.096	690	Rabobank Fellenoord West	Doublet	140	35 – 80
160.745	384.765	800	Woensel Woningen	3 x Doublet	400	20 – 80

Tabel 3. Omliggende systemen

Het cumulatieve invloedsgebied neemt nauwelijks toe door het in gebruik nemen van het open bodemenergiesysteem van beoogde bodemenergiesysteem (zie figuren 1 en 2 hieronder). Het cumulatieve effect van alle omliggende systemen op de stijghoogteverandering bij de bronnen van het beoogde bodemenergiesysteem bedraagt maximaal 51 centimeter.



Figuur 1. Stijphoogteverandering omliggende systemen zonder het beoogde bodemenergiesysteem van Fontys gebouw R11, R12 en R13.



Figuur 2. Stijghoogteverandering omliggende systemen met het beoogde bodemenergiesysteem van Fontys gebouw R11, R12 en R13.

Binnen het berekende hydrologische invloedsgebied van het beoogde bodemenergiesysteem liggen de systemen van Fontys gebouw R10 en Maxima Medisch Centrum. De maximale beïnvloeding van het beoogde bodemenergiesysteem ter plaatse van de filters van Fontys gebouw R10 is 0,26 meter en ter plaatse van de filters van Maxima Medisch Centrum 0,08 meter. De berekende stijghoogteverandering bij de omliggende bodemenergiesystemen is dermate gering dat dit in de praktijk geen effect heeft op de bedrijfsvoering en het rendement van de bodemenergiesystemen.

Gevolgen voor overige grondwatergebruikers

Binnen het invloedsgebied zijn geen geregistreerde grondwateronttrekkers bekend. Negatieve effecten op andere grondwateronttrekkende bedrijven worden derhalve niet verwacht.

Gevolgen voor overige belangen

De verandering van de grondwaterstand en de stijghoogten zijn zodanig klein dat geconcludeerd kan worden dat het bodemenergiesysteem geen negatieve invloed heeft op eventueel aanwezig stadsgroen, landbouw- of natuurfuncties.

Binnen het invloedsgebied van het bodemenergiesysteem bevindt zich geen, ingevolge de Natuurbeschermingswet 1998 dan wel de Europese Vogel- en Habitatrichtlijn, beschermd gebied. Het



bodemenergiesysteem bevindt zich niet in een attentiezone waterhuishouding of in een grondwaterbeschermingszone volgens Interim omgevingsverordening Noord-Brabant.

Hydrothermische effecten

Door geleiding, dispersie en de natuurlijke grondwaterstroming wordt een gedeelte van het geïnjecteerde water tot buiten het directe invloedsgebied van het bodemenergiesysteem getransporteerd. Er zijn berekeningen uitgevoerd naar deze hydrothermische effecten van het systeem.

In de koude bel van het bodemenergiesysteem van Fontys gebouw R11, R12 en R13, begrensd door de natuurlijke achtergrondwaarde, is de temperatuur minimaal 0,5 °C lager dan de natuurlijke grondwatertemperatuur. In de warme bel is de temperatuur minimaal 0,5 °C hoger. Na 20 jaar kan op 110 meter afstand van de koude bron en op 105 meter afstand van de warme bron de temperatuur met maximaal 0,5 °C (hoger of lager) veranderen ten opzichte van de natuurlijke grondwatertemperatuur.

Effecten ten aanzien van de grondwaterkwaliteit

Een verandering van de temperatuur van het grondwater kan het chemisch evenwicht van reacties veranderen. Een toename van de temperatuur kan een versnelde groei van micro-organismen veroorzaken, een daling van de temperatuur kan een vertraagde groei van de micro-organismen tot gevolg hebben. Van groot belang voor de groei van micro-organismen is het voedselaanbod (AOC-gehalte: Assimileerbaar Organisch Koolstof). Grondwater in Nederland heeft veelal een zeer laag AOC-gehalte. Gezien de geringe temperatuurverschillen en de lage AOC-gehalten worden geen significante effecten verwacht op de chemische en microbiologische samenstelling van het grondwater.

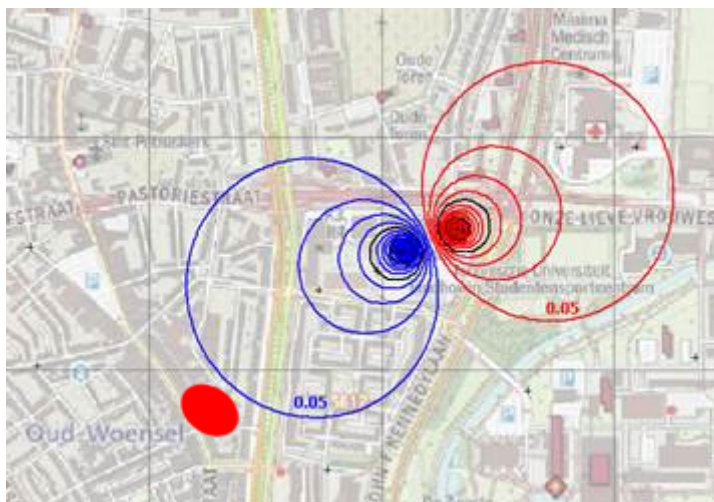
Het grondwatercircuit zal van het gebouwcircuit volledig gescheiden worden gehouden.

Milieueffecten

Het bodemenergiesysteem wordt gebruikt voor de inrichting gelegen aan de Rachelsmolen 1 te Eindhoven. Deze toepassing van energieopslag zorgt voor een besparing op het energieverbruik ten opzichte van de conventionele manier van koelen en verwarmen. Deze energiebesparing resulteert in de beperking van emissie van gassen naar de atmosfeer.

Invloed op bodem- en grondwaterverontreiniging

Op circa 480 meter van de koude bron bevindt zich een VOCl verontreiniging op de Kruisstraat 97/99 die mogelijk is doorgedrongen tot in het eerste watervoerende pakket. De locatie van deze verontreiniging valt net buiten het invloedsgebied van het systeem van Fontys R11, R12 en R13, zie figuur 3.

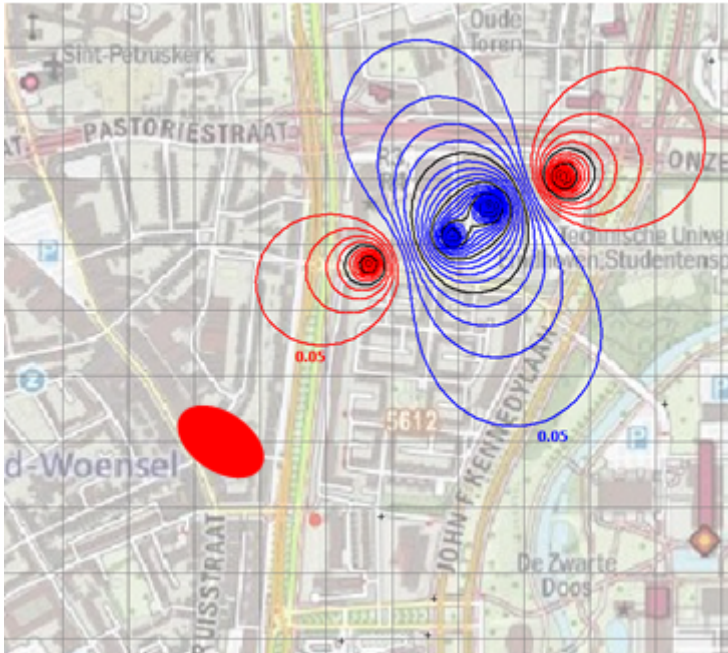


Registratienummer: z.200695/D.757656



Figuur 3. Hydrologisch invloedsgebied Fontys R11, R12 en R13 en VOCl verontreiniging (in het rood).

Het bestaande bodemenergiesysteem van Fontys R10 heeft een minimale invloed op de verontreiniging. De systemen van Fontys R10 en Fontys R11, R12 en R13 zullen elkaars effecten echter verkleinen wanneer ze beide actief zijn, waarmee de invloed op de verontreiniging afneemt, zie figuur 4.



Figuur 4. Hydrologisch invloedsgebied Fontys R10 en Fontys R11, R12 en R13 en VOCl verontreiniging (in het rood).

Zetting

In de Nederlandse Norm voor Geotechniek ontwerp (NEN-EN 1997-1+C1+A1, Eurocode 7) zijn normen opgenomen om een ongewenst verlies aan bruikbaarheid, schade of hoge onderhoudskosten aan infrastructuur en constructies te voorkomen. Volgens deze NEN-norm kan verlies van bruikbaarheid optreden wanneer de zetting groter is dan 50 mm en het zettingsverhang (rotatie) groter is dan 1:500. In de NEN 6740 was tevens beschreven dat bij de aanwezigheid van ondiepe zettingsgevoelige bodemlagen, zoals een deklaag, verschillen in de samenstelling van de betreffende laag aanleiding kunnen geven tot verschilzettingen aan maaiveld. Wanneer de veroorzaakte zetting in de deklaag groter is dan 15 mm, kunnen effecten van betekenis optreden.

De maximaal berekende zetting bedraagt 3,5 millimeter. Het bijbehorende zettingsverhang bedraagt 1 op 9091 (0,00011 m/m). De in de effectenstudie berekende maximale zetting en het daarbij behorende zettingsverhang is dermate klein dat schade aan gebouwen, funderingen, wegen of constructies niet wordt verwacht.

Filterdiepten

De filters van de bronnen van het systeem worden conform de onderbouwende rapportage afgesteld van 20 meter -maaiveld tot maximaal 80 meter -maaiveld.

Afweging van belangen

Gelet op bovengenoemde merken wij het volgende op.



Onderhavige aanvraag voldoet aan de voorwaarden verwoord in het Provinciaal Waterplan Noord-Brabant 2016-2021 aangezien netto geen grondwater aan de bodem wordt onttrokken behoudens 650 m³ spui. Deze spuihoeveelheid is noodzakelijk voor het onderhoud van de bronnen en de continuïteit van het systeem.

De hoeveelheid te injecteren water is gelijk aan de hoeveelheid te onttrekken grondwater. Daarnaast wordt het voorgestelde systeem, waarbij in de bodem gebrachte warmte of koude in een cyclus van één jaar weer wordt teruggewonnen wordt door Gedeputeerde Staten van Noord-Brabant als duurzaam beschouwd. Zowel in kwantitatief als kwalitatief opzicht kan vooraf worden gesteld dat de kans op eventuele nadelige effecten van de onttrekking en/of injectie minimaal is.

Indien het spuiwater geloosd gaat worden op oppervlaktewater dient dit, wat betreft de te lozen hoeveelheid en lozingsconstructie, plaats te vinden overeenkomstig de van toepassing zijnde Keur van het Waterschap. Indien de lozing van het spuiwater plaats gaat vinden op de riolering dient voorafgaand aan de lozing dit met desbetreffende gemeente te worden besproken en dient aan de benodigde regelgeving te worden voldaan.

Ter verifiëring van de berekeningen dient, voorafgaand aan de inwerkingtreding en tijdens de exploitatiefase monitoring plaats te vinden. Voorafgaand aan de inwerkingtreding dient inzicht te worden verkregen in de doorlatendheden van de pakketten en de maximaal optredende verlagingen. Tijdens de exploitatiefase dient de werking van het systeem inzichtelijk te worden gemaakt. Hiertoe is het noodzakelijk de debieten te meten alsmede de bijbehorende temperaturen van het onttrokken en geïnjecteerde water. Op basis van deze gegevens is het mogelijk het rendement van het systeem te berekenen.

1.3 CONCLUSIE

Gelet op het voorafgaande zijn wij thans van mening dat de gevraagde vergunning kan worden verleend.



BEGRIPPENLIJST

Doublet	Energieopslagsysteem dat gebruik maakt van (series van) twee putten, waarbij de filters waarmee het warme en koude water in de bodem worden teruggebracht, zich op dezelfde diepte binnen één watervoerend pakket bevinden.
Energiebalans	Er is sprake van een energiebalans in de bodem op het moment dat de hoeveelheid toegevoegde koude gelijk is aan de hoeveelheid warmte die is toegevoegd aan de bodem.
Gesloten bodemenergiesysteem	Installatie waarmee gebruik wordt gemaakt van de bodem voor de levering van warmte of koude ten behoeve van de verwarming of koeling van bouwwerken, door middel van een gesloten circuit van leidingen, met inbegrip van het bovengrondse deel van de installatie.
Monobron	Energieopslagsysteem dat gebruik maakt van één put, waarbij de filters waarmee het warme en koude water in de bodem worden teruggebracht, zich op verschillende dieptes binnen één watervoerend pakket bevinden.
Open bodemenergiesysteem	Installatie waarmee van de bodem gebruik wordt gemaakt voor de levering van warmte of koude ten behoeve van de verwarming of koeling van bouwwerken, door grondwater te onttrekken en nat gebruik in de bodem terug te brengen, met inbegrip van het bovengrondse deel van de installatie.
Put	Boorgat met de bron, peilbuizen, filtergrind, kleistoppen, aanvulgrond, pomp, leidingen en afwerking bovengronds.
Recirculatiesysteem	Een energieopslagsysteem dat continue op dezelfde plaats grondwater onttrekt en continue op dezelfde plaats grondwater in de grond terugbrengt binnen één watervoerend pakket. Deze systemen maken geen gebruik van opgeslagen warmte en koude, maar van de (constante) natuurlijke opslagtemperatuur.
Infiltratietemperatuur	Temperatuur van het grondwater dat geïnfilterd wordt in de bodem na energie-uitwisseling met de bovengrondse installatie.
Koude laden	Bedrijfssituatie van de ondergrondse installatie waarbij de infiltratietemperatuur lager is dan de onttrekkingstemperatuur.
Onttrekkingstemperatuur	Temperatuur van het grondwater dat onttrokken wordt voor energie-uitwisseling met de bovengrondse installatie.
Regeneratie van de bodem	Het extra toevoeren van warmte of koude aan de bodem om de totale hoeveelheden warmte en koude die aan de bodem worden toegevoerd met elkaar in evenwicht te brengen.
Regeneratievoorziening	Installatie bestaande uit één of meerdere apparaten met regeneratie van de bodem als hoofdfunctionaliteit.
SPF	Seasonal Performance Factor. Geleverde energie per jaar, gedeeld door de hiervoor benodigde energie.
Warmte laden	Bedrijfssituatie van de ondergrondse installatie waarbij de infiltratietemperatuur hoger is dan de onttrekkingstemperatuur.