

op de op 18 mei 2020 door ons ontvangen aanvraag voor een vergunning ingevolge artikel 2.7, tweede lid, van de Wet natuurbescherming van FrieslandCampina Nederland BV, Pieter Langendijksingel 2, 5216 JZ te 's-Hertogenbosch voor het wijzigen van een industrieel bedrijf gelegen aan de Pieter Langendijksingel 2, 5216 JZ te 's-Hertogenbosch, in de gemeente 's-Hertogenbosch.

INHOUDSOPGAVE

BESCHIKKING	3
1 Onderwerp	3
2 Beschikking.....	3
PROCEDURELE ASPECTEN.....	5
1 Aanvraag	5
2 Bevoegd gezag	5
3 Uniforme openbare voorbereidingsprocedure	5
4 Ontvankelijkheid	5
5 Zienswijzen naar aanleiding van terinzagelegging van het ontwerpbesluit	5
6 Overige regelgeving	5
OVERWEGINGEN EN TOETSINGEN	6
1 Wettelijk kader – Wet natuurbescherming	6
2 Projectbeschrijving	6
3 Mogelijke effecten van het project	6
4 Stikstofdepositie	7
5 Overwegingen effecten op beschermde gebieden	8
6 Conclusie.....	8
Bijlage 1: AERIUS Calculator: berekening beoogde situatie (kenmerk: Rmpk8MA5BPnt)	9
Bijlage 2: AERIUS Calculator: verschilberekening (kenmerk: Rdu9WZiGU2jS).....	9
KENNISGEVING WET NATUURBESCHERMING.....	10

BESCHIKKING

1 Onderwerp

Gedeputeerde Staten van Noord-Brabant hebben op 18 mei 2020 van FrieslandCampina Nederland BV een aanvraag ontvangen voor een vergunning ingevolge artikel 2.7, tweede lid, van de Wet natuurbescherming. De aanvraag betreft het wijzigen van een industrieel bedrijf, gelegen aan de Pieter Langendijksingel 2, 5216 JZ te 's-Hertogenbosch, in de gemeente 's-Hertogenbosch.

2 Beschikking

Gelet op de bepalingen van de Wet natuurbescherming besluiten wij:

- I. aan FrieslandCampina Nederland BV, Pieter Langendijksingel 2, 5216 JZ te 's-Hertogenbosch, de op grond van artikel 2.7, tweede lid, van de Wet natuurbescherming aangevraagde vergunning te weigeren, vanwege het ontbreken van vergunningplicht op basis van intern salderen, voor het wijzigen van een industrieel bedrijf, zoals weergegeven in bijlage 1, aan de Pieter Langendijksingel 2, 5216 JZ te 's-Hertogenbosch, in de gemeente 's-Hertogenbosch, gelegen nabij de Natura 2000-gebieden, zoals opgenomen in bijlagen 1 en 2 bij deze beschikking.

Bijlage 1: AERIUS Calculator: berekening beoogde situatie (kenmerk: Rmpk8MA5BPnt)

Bijlage 2: AERIUS Calculator: verschilberekening (kenmerk: Rdu9WZiGU2jS)

's-Hertogenbosch, 24 juni 2021

Gedeputeerde Staten van Noord-Brabant,
namens deze,



De heer J. Lenssen
Directeur Omgevingsdienst Brabant Noord

Disclaimer

Dit besluit (de positieve weigering) bevat een beoordeling op grond van de huidige plannen, het huidige recht (de huidige wet- en regelgeving en jurisprudentie) en het huidige beleid. Indien de plannen in vorm of omvang veranderen of het recht, het beleid of de berekeningsmethodiek wijzigen, kan dat tot gevolg hebben dat aan dit besluit (de positieve weigering) geen rechten meer kunnen worden ontleend.

Voorgaande betekent dat wanneer het recht of het beleid verandert of wanneer er een nieuwe berekeningsmethodiek (een nieuwe AERIUS versie) is vóórdat de bouw-voorbereidende werkzaamheden aanvangen u opnieuw zult moeten toetsen of er een vergunningplicht is op grond van artikel 2.7, tweede lid, van de Wnb.

Wanneer u de werkzaamheden op een andere wijze dan in de aanvraag en de aanvullende informatie door u is aangegeven uitvoert, dient u opnieuw te toetsen of er een vergunningplicht is. Ook als de in dit besluit opgenomen uitgangspunten (beperkingen) en/of (rand)voorwaarden niet worden nageleefd of veranderen kan sprake zijn van een vergunningplicht op grond van artikel 2.7, tweede lid, van de Wnb.

PROCEDURELE ASPECTEN

1 Aanvraag

Op 18 mei 2020 hebben wij van FrieslandCampina Nederland BV, Pieter Langendijksweg 2, 5216 JZ te 's-Hertogenbosch, een aanvraag voor een vergunning ingevolge artikel 2.7, tweede lid, van de Wet natuurbescherming (hierna: Wnb) ontvangen. De aanvraag is op 12 januari 2021 aangevuld. Een uitgebreide projectomschrijving is opgenomen in de aanvraag. De aanvraag is geregistreerd onder nummer Z/121535.

2 Bevoegd gezag

Omdat het initiatief plaats vindt in de provincie Noord-Brabant zijn wij op grond van artikel 1.3 van de Wnb bevoegd om op de aanvraag te beslissen. Bij ons besluit betrekken wij tevens de gevolgen voor Natura 2000-gebieden buiten onze provinciegrens en/of buiten Nederland.

3 Uniforme openbare voorbereidingsprocedure

Op 17 januari 2017 (dossier C2200217/4118896) hebben wij besloten de uniforme openbare voorbereidingsprocedure van afdeling 3.4 van de Algemene wet bestuursrecht van toepassing te verklaren op de voorbereiding van besluiten op aanvragen om een vergunning ingevolge artikel 2.7, tweede lid, van de Wnb (www.brabant.nl).

4 Ontvankelijkheid

Ten aanzien van de aspecten van de aanvraag waarvoor een vergunning ingevolge de Wnb is vereist, hebben wij beoordeeld of de aanvraag volledig is en voldoende gegevens bevat. Wij zijn van oordeel dat de aanvraag voldoende informatie bevat voor een goede beoordeling van die aspecten waarvoor een vergunning is vereist.

5 Zienswijzen naar aanleiding van terinzagelegging van het ontwerpbesluit

De kennisgeving over het ontwerpbesluit en bijbehorende stukken zijn gepubliceerd op de website www.brabant.nl onder 'bekendmakingen' op 5 mei 2021. Vervolgens heeft het ontwerpbesluit gedurende zes weken ter inzage gelegen bij de Omgevingsdienst Brabant Noord (ODBN), Victoriaalaan 1, 5213 JG 's-Hertogenbosch, namelijk van 6 mei 2021 tot en met 16 juni 2021, en is een ieder in de gelegenheid gesteld zienswijzen naar voren te brengen. Van deze gelegenheid is geen gebruik gemaakt.

6 Overige regelgeving

Bij de beoordeling van onderhavige aanvraag zijn andere aspecten dan gerelateerd aan de Wnb en de daarbij behorende regelgeving niet betrokken. De Wnb en bijbehorende regelgeving zoals de Interim omgevingsverordening Noord-Brabant zijn gericht op de bescherming van natuur. Een toestemming op basis van andere wet- en regelgeving kan derhalve aan de orde zijn, onder andere voor ruimtelijke ordening of gezondheid.

OVERWEGINGEN EN TOETSINGEN

1 Wettelijk kader – Wet natuurbescherming

Artikel 2.7 van de Wnb heeft betrekking op de vergunningplicht in verband met Natura 2000-gebieden (habitatrichtlijn- en vogelrichtlijngebieden). Op grond van artikel 2.7, tweede lid, van de Wnb is het verboden zonder vergunning van Gedeputeerde Staten projecten te realiseren die, afzonderlijk of in combinatie met andere plannen of projecten, significante gevolgen kunnen hebben voor een Natura 2000-gebied.

Uit jurisprudentie van de Afdeling bestuursrechtspraak van de Raad van State¹ blijkt dat een wijziging of uitbreiding van een initiatief dat stikstofdepositie tot gevolg heeft op voor stikstof gevoelige habitats en soorten binnen een Natura 2000-gebied vergunningplichtig is op grond van artikel 2.7, tweede lid, van de Wnb. Behoudens ongewijzigde voorzetting op basis van een verleende omgevingsvergunning voor een activiteit als bedoeld in artikel 2.1, eerste lid, onderdeel i, van de Wet algemene bepalingen omgevingsrecht of verleende Wet natuurbeschermingsvergunning, is bij het oprichten, uitbreiden of wijzigen van het project of andere handelingen van voornoemde situaties een Wet natuurbeschermingsvergunning noodzakelijk.

Beleidsregel natuurbescherming Noord-Brabant

Gedeputeerde Staten van Noord-Brabant hebben de Beleidsregel natuurbescherming Noord-Brabant (hierna: Beleidsregel) vastgesteld. In deze Beleidsregel worden onder andere voorwaarden gesteld aan intern en extern salderen.

2 Projectbeschrijving

De aanvraag heeft betrekking op de wijziging van een industrieel bedrijf. Dit bedrijf betreft een zuivelfabriek. Een uitgebreide projectomschrijving is opgenomen in de aanvraag.

3 Mogelijke effecten van het project

Er zijn mogelijke negatieve effecten te verwachten van stikstofdepositie als gevolg van de uitstoot van stikstof. In voedselarme ecosystemen, zoals aanwezig in de nabij gelegen natuurgebieden, leidt een overmaat aan stikstofdepositie tot een ongewenste toename aan voedingsstoffen en verzuring. Overige effecten worden, gelet op de gegevens in de aanvraag, de aard van de voorgenomen activiteit en de afstand tot de relevante beschermde gebieden, op voorhand uitgesloten.

¹ O.a. uitspraak van 31 maart 2010, zaaknummer 200903784/1/R2 en uitspraak van 7 september 2011, zaaknummer 201003301/1/R2.

4 Stikstofdepositie

4.1 Beoogde situatie in aanvraag

Er wordt vergunning gevraagd voor de beoogde activiteiten zoals weergegeven in onderstaande tabel.

Tabel 1. Aangevraagde situatie NO_x-bronnen

Bron	kg NO _x /jr	kg NH ₃ /jr
Stationaire bronnen	912,00	-
verkeer	168,09	4,71
Totaal	1.080,09	4,71

4.2 Referentiesituatie

De referentiesituatie² voor de Natura 2000-gebieden, is in onderstaande tabel opgenomen. Voor de Natura 2000-gebieden wordt voor de referentiesituatie uitgegaan van de op referentiedatum verleende Hinderwetvergunning d.d. 19 augustus 1981.

Tabel 2. Referentiesituatie

Beschermd natuurgebied	Status beschermd natuurgebied ³	Referentie-datum	Uitgangs-situatie	Vergunde kg NH ₃ totaal	Vergunde kg NO _x totaal
'Vlijmens Ven, Moerputten & Bossche Broek', 'Loonse en Drunense Duinen & Leemkuilen', 'Kampina & Oisterwijkse Vennen'	HR	7 december 2004	19 augustus 1981	4,71	1.040,69
'Kampina & Oisterwijkse Vennen'	VR	10 juni 1994	19 augustus 1981	4,71	1.040,69

4.3 Effecten stikstofdepositie op beschermde natuurgebieden

Uit de tabellen 1 en 2 blijkt dat er in de aangevraagde situatie sprake is van een toename van emissie van stikstofoxiden en een gelijkblijven van ammoniakemissie ten opzichte van de referentiesituatie.

Om een goed beeld te krijgen van de stikstofdepositie op de beschermde gebieden is de depositie berekend op verschillende punten. Uit de berekeningen blijkt dat er in de aangevraagde situatie op de in bijlage 1 genoemde Natura 2000-gebieden sprake is van een stikstofdepositie. Er zijn berekeningen uitgevoerd van de stikstofdepositie in de aangevraagde situatie en de stikstofdepositie in de referentiesituatie. Uit de berekeningen blijkt dat er in de aangevraagde situatie sprake is van een gelijkblijven van stikstofdepositie ten opzichte van de referentiesituatie. Dit is inzichtelijk gemaakt in de aanvraag.

² Onder referentiesituatie wordt verstaan: 1) de bij of krachtens de Wet milieubeheer of Hinderwet vergunde of gemelde situatie op de voor het betreffende Natura 2000-gebied geldende referentiedatum waarbij eventuele latere vergunde of gemelde lagere depositie als referentiesituatie dienen of 2) een na de referentiedatum verleende vergunning Wet natuurbescherming.

³ VR: vogelrichtlijngebied, HR: habitatrichtlijngebied.

In onderstaande tabel zijn de maximale verschillen in depositiewaarden weergegeven voor het meest nabijgelegen en hoogst belaste beschermde natuurgebied.

Tabel 3. Stikstofdepositieberekeningen (mol N/ha/jr)

Beschermde natuurgebied	Stikstofdepositie referentiesituatie	Stikstofdepositie aangevraagd	Hoogste projectverschil	Hoogste depositie situatie 2
'Vlijmens Ven, Moerputten & Bossche Broek'	0,03	0,03	0,00	0,03
'Kampina & Oisterwijkse Vennen'	0,01	0,01	0,00	0,01

5 Overwegingen effecten op beschermde gebieden

Ten opzichte van de referentiesituatie is er geen sprake van een toename van stikstofdepositie op de Natura 2000-gebieden 'Vlijmens Ven, Moerputten & Bossche Broek', 'Loonse en Drunense Duinen & Leemkuilen' en 'Kampina & Oisterwijkse Vennen'.

Voor de Natura 2000-gebieden is sprake van intern salderen. Voor intern salderen is er geen vergunningplicht op grond van artikel 2.7, tweede lid, van de Wnb.

Andere effecten

Uit de aanvraag blijkt dat er, naast de effecten van stikstof, geen andere negatieve effecten te verwachten zijn die de natuurlijke kenmerken van de diverse beschermde gebieden kunnen aantasten.

6 Conclusie

Op grond van bovenstaande beoordeling concluderen wij dat het is uitgesloten dat de aangevraagde activiteit, gelet op de instandhoudingsdoelstellingen, significante gevolgen kan hebben voor Natura 2000-gebieden. Wij weigeren de gevraagde vergunning ingevolge artikel 2.7, tweede lid, van de Wnb, vanwege het ontbreken van vergunningplicht.

Bijlage 1: AERIUS Calculator: berekening beoogde situatie (kenmerk: Rmpk8MA5BPnt)

Is bijgevoegd

Bijlage 2: AERIUS Calculator: verschilberekening (kenmerk: Rdu9WZiGU2jS)

Is bijgevoegd

**KENNISGEVING WET NATUURBESCHERMING, FrieslandCampina Nederland BV,
Pieter Langendijksingel 2, 5216 JZ te 's-Hertogenbosch, Z/121535**

Beschikking

Gedeputeerde Staten van Noord-Brabant maken bekend dat zij op 24 juni 2021 een vergunning ingevolge artikel 2.7, tweede lid, van de Wnb hebben geweigerd (kenmerk: Z/121535-269795) aan FrieslandCampina Nederland BV, Pieter Langendijksingel 2, 5216 JZ te 's-Hertogenbosch voor het wijzigen van een industrieel bedrijf gelegen aan de Pieter Langendijksingel 2, 5216 JZ te 's-Hertogenbosch, in de gemeente 's-Hertogenbosch.

Ten aanzien van het ontwerpbesluit zijn geen zienswijzen naar voren gebracht.
Het definitieve besluit is niet gewijzigd ten opzichte van het ontwerpbesluit.

De aanvraag, het definitieve besluit en de bijbehorende stukken liggen vanaf 25 juni 2021 tot en met 5 augustus 2021 **zes weken ter inzage** bij de Omgevingsdienst Brabant Noord (ODBN), Victorialaan 1, 5213 JG 's-Hertogenbosch. Telefoonnummer 088-743 00 00.

Voor inzage in de bijbehorende stukken dient een afspraak gemaakt te worden. Het besluit (en onderliggende stukken) zijn ook digitaal op te vragen via e-mail info@odbn.nl of terug te vinden op de website www.brabant.nl/loket/vergunningen-meldingen-en-ontheffingen

Tegen dit besluit kan na bekendmaking beroep worden ingesteld door belanghebbenden.
Het beroepschrift moet worden gericht en gezonden aan de Rechtbank Oost-Brabant, sector Bestuursrecht, Postbus 90125, 5200 MA 's-Hertogenbosch.

Het besluit treedt in werking, ook al wordt een beroepschrift ingediend. Het is daarom mogelijk om gelijktijdig met of na het indienen van een beroepschrift een zogenaamde "voorlopige voorziening" te vragen bij de Voorzieningenrechter van de Rechtbank Oost-Brabant, Bestuursrecht: Postbus 90125, 5200 MA 's-Hertogenbosch.

Aan deze procedure is het kenmerk Z/121535 gekoppeld. Gelieve bij correspondentie dit kenmerk te vermelden.

's-Hertogenbosch, juni 2021

Dit document bevat rekenresultaten van AERIUS Calculator. Het betreft de hoogst berekende stikstofbijdragen per stikstofgevoelig Natura 2000-gebied, op basis van rekenpunten die overlappen met habitattypen en/of leefgebieden die aangewezen zijn in het kader van de Wet natuurbescherming, gekoppeld aan een aangewezen soort, of nog onbekend maar mogelijk wel relevant.

De berekening op basis van stikstofemissies gaat uit van de componenten ammoniak (NH₃) en/of stikstofoxide (NO_x).

Wilt u verder rekenen of gegevens wijzigen? Importeer de pdf dan in Calculator. Voor meer toelichting verwijzen wij u naar de website www.aerius.nl.

Berekening Beoogd

- ▶ Kenmerken
- ▶ Samenvatting emissies
- ▶ Depositieresultaten
- ▶ Gedetailleerde emissiegegevens

Verdere toelichting over deze PDF kunt u vinden in een bijbehorende leeswijzer. Deze leeswijzer en overige documentatie is te raadplegen via:
<https://www.aerius.nl/handleidingen-en-leeswijzers>.

AERIUS CALCULATOR

Contact

Rechtspersoon	Inrichtingslocatie
FrieslandCampina Den Bosch	Pieter Langendijksingel, 5216 JZ Den Bosch

Activiteit

Omschrijving	AERIUS kenmerk	
FrieslandCampina Den Bosch	Rmpk8MA5BPnt	
Datum berekening	Rekenjaar	Rekenconfiguratie
08 januari 2021, 13:32	2021	Berekend voor natuurgebieden

Totale emissie

	Situatie 1
NOx	1.080,09 kg/j
NH ₃	4,71 kg/j

Resultaten

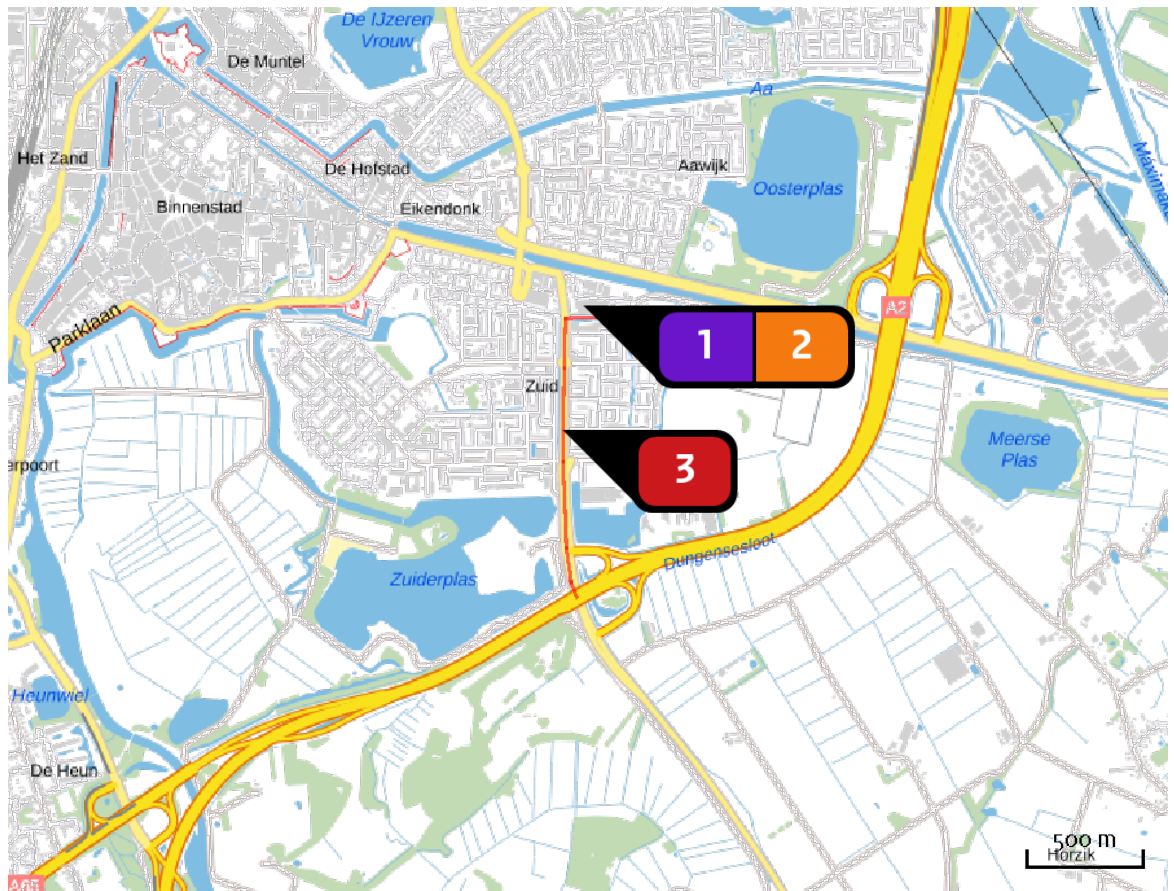
Hectare met
hoogste bijdrage
(mol/ha/j)

Natuurgebied	Bijdrage
Vlijmens Ven, Moerputten & Bossche Broek	0,03




Toelichting

Nieuwe situatie, projecteffect. FrieslandCampina Den Bosch.

Locatie
Beogd



Emissie
Beogd

Bron Sector		Emissie NH ₃	Emissie NO _x
1	 Stoomketel Industrie Voedings- en genotmiddelen	-	836,00 kg/j
2	 CV ketels Wonen en Werken Kantoren en winkels	-	76,00 kg/j
3	 Verkeer Wegverkeer Buitenwegen	4,71 kg/j	168,09 kg/j

Resultaten
stikstof
gevoelige
Natura 2000
gebieden
(mol/ha/j)

Natuurgebied	Hoogste bijdrage	Bijdrage op (bijna) overbelaste hexagonen*
Vlijmens Ven, Moerputten & Bossche Broek	0,03	
Loonse en Drunense Duinen & Leemkuilen	0,01	
Kampina & Oisterwijkse Vennen	0,01	

* Als de hoogste depositietoename plaatsvindt op een hexagoon waar géén sprake is van een (naderende) stikstofoverbelasting, dan is de hoogste toename op een hexagoon met wel een (naderende) stikstofoverbelasting in deze kolom weergegeven.

Resultaten
per
habitatype
(mol/ha/j)

voor de 10
stikstofgevoelige
Natura 2000-
gebieden met het
hoogste resultaat

Vlijmens Ven, Moerputten & Bossche Broek

Habitatype	Hoogste bijdrage	Bijdrage op (bijna) overbelaste hexagonen*
H7140A Overgangs- en trilvenen (trilvenen)	0,03	
H6410 Blauwgraslanden	0,03	
H6510A Glanshaver- en vossenstaarthooilanden (glanshaver)	0,03	
Lg03 Zwakgebufferde sloot	0,02	
Lg06 Dotterbloemgrasland van beekdalen	0,02	-

Loonse en Drunense Duinen & Leemkuilen

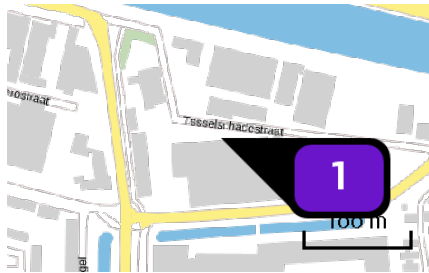
Habitatype	Hoogste bijdrage	Bijdrage op (bijna) overbelaste hexagonen*
H9190 Oude eikenbossen	0,01	
H2330 Zandverstuivingen	0,01	
H2310 Stuifzandheiden met struikhei	0,01	
H91EoC Vochtige alluviale bossen (beekbegeleidende bossen)	0,01	
Lg02 Geïsoleerde meander en petgat	0,01	
H9160A Eiken-haagbeukenbossen (hogere zandgronden)	0,01	

Kampina & Oisterwijkse Vennen

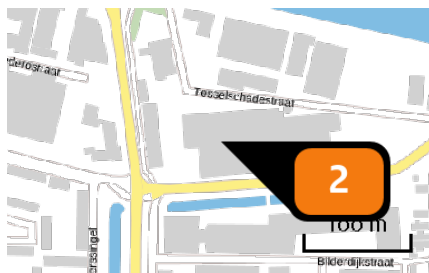
Habitatype	Hoogste bijdrage	Bijdrage op (bijna) overbelaste hexagonen*
H3160 Zure vennen	0,01	
Lg04 Zuur ven	0,01	
H7110B Actieve hoogvenen (heideveentjes)	0,01	
Lg03 Zwakgebufferde sloot	0,01	
H91EoC Vochtige alluviale bossen (beekbegeleidende bossen)	0,01	
H2310 Stuifzandheiden met struikhei	0,01	
L4030 Droge heiden	0,01	
Lg09 Droog struisgrasland	0,01	
L4010A Vochtige heiden (hogere zandgronden)	0,01	
Lg02 Geïsoleerde meander en petgat	0,01	-
H4010A Vochtige heiden (hogere zandgronden)	0,01	

* Als de hoogste depositietoename plaatsvindt op een hexagoon waar géén sprake is van een (naderende) stikstofoverbelasting, dan is de hoogste toename op een hexagoon met wel een (naderende) stikstofoverbelasting in deze kolom weergegeven.

Emissie
(per bron)
Beogd



Naam **Stoomketel**
 Locatie (X,Y) **150959, 410737**
 Uitstoothoogte **37,5 m**
 Warmteinhoud **0,086 MW**
 Temporele variatie **Standaard profiel industrie**
 NOx **836,00 kg/j**



Naam **CV ketels**
 Locatie (X,Y) **150949, 410708**
 Uitstoothoogte **5,0 m**
 Warmteinhoud **0,001 MW**
 Temporele variatie **Standaard profiel industrie**
 NOx **76,00 kg/j**



Naam **Verkeer**
 Locatie (X,Y) **150864, 410186**
 NOx **168,09 kg/j**
 NH3 **4,71 kg/j**

Soort	Voertuig	Aantal voertuigen	Stof	Emissie
Standaard	Licht verkeer	107,0 / etmaal	NOx NH3	14,34 kg/j 1,38 kg/j
Standaard	Zwaar vrachtverkeer	80,0 / etmaal	NOx NH3	153,74 kg/j 3,33 kg/j

Disclaimer

Hoewel verstrekte gegevens kunnen dienen ter onderbouwing van een vergunningaanvraag, kunnen er geen rechten aan worden ontleend. De eigenaar van AERIUS aanvaardt geen aansprakelijkheid voor de inhoud van de door de gebruiker aangeboden informatie. Bovenstaande gegevens zijn enkel bruikbaar tot er een nieuwe versie van AERIUS beschikbaar is. AERIUS is een geregistreerd handelsmerk in Europa. Alle rechten die niet expliciet worden verleend, zijn voorbehouden.

Rekenbasis

Deze berekening is tot stand gekomen op basis van:

AERIUS versie 2020_20201216_c759386971

Database versie 2020_20201216_c759386971

Voor meer informatie over de gebruikte methodiek en data zie:

<https://www.aerius.nl/nl/factsheets/release/aerius-calculator-2020>

Dit document bevat rekenresultaten van AERIUS Calculator. Het betreft de hoogst berekende stikstofbijdragen per stikstofgevoelig Natura 2000-gebied, op basis van rekenpunten die overlappen met habitattypen en/of leefgebieden die aangewezen zijn in het kader van de Wet natuurbescherming, gekoppeld aan een aangewezen soort, of nog onbekend maar mogelijk wel relevant.

De berekening op basis van stikstofemissies gaat uit van de componenten ammoniak (NH₃) en/of stikstofoxide (NO_x).

Wilt u verder rekenen of gegevens wijzigen? Importeer de pdf dan in Calculator. Voor meer toelichting verwijzen wij u naar de website www.aerius.nl.

Berekening Referentie en Beoogd

- ▶ Kenmerken
- ▶ Samenvatting emissies
- ▶ Depositieresultaten
- ▶ Gedetailleerde emissiegegevens

Verdere toelichting over deze PDF kunt u vinden in een bijbehorende leeswijzer. Deze leeswijzer en overige documentatie is te raadplegen via:
<https://www.aerius.nl/handleidingen-en-leeswijzers>.

AERIUS CALCULATOR

Contact

Rechtspersoon	Inrichtingslocatie
FrieslandCampina Den Bosch	Pieter Langendijksingel, 5216 JZ Den Bosch

Activiteit

Omschrijving	AERIUS kenmerk
FrieslandCampina Den Bosch	RdugWZiGU2jS

Datum berekening	Rekenjaar	Rekenconfiguratie
08 januari 2021, 13:32	2021	Berekend voor natuurgebieden

Totale emissie

	Situatie 1	Situatie 2	Vershil
NOx	1.040,69 kg/j	1.080,09 kg/j	39,40 kg/j
NH ₃	4,71 kg/j	4,71 kg/j	-

Resultaten

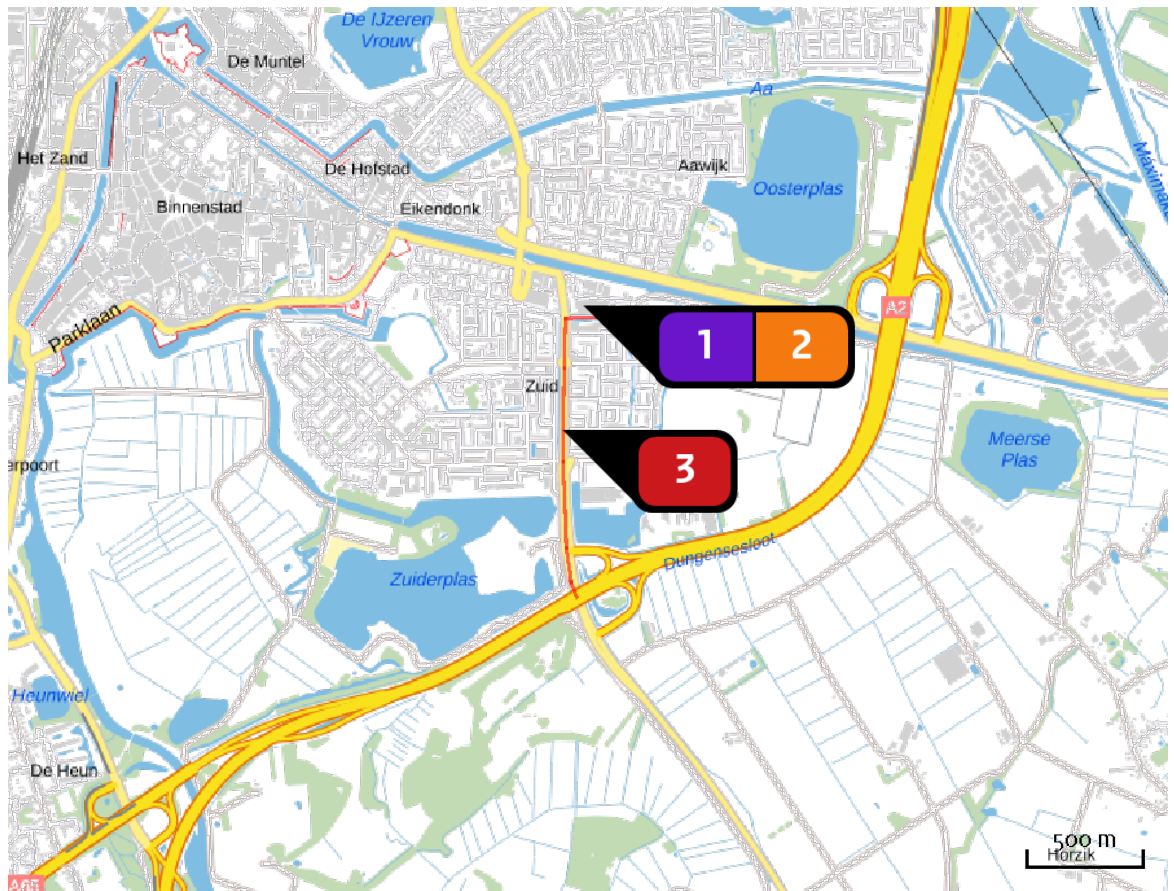
Hectare met
hoogste verschil
(mol/ha/j)

Natuurgebied	Vershil
Vlijmens Ven, Moerputten & Bossche Broek	0,00




Toelichting

Nieuwe situatie minus referentiesituatie. FrieslandCampina Den Bosch.

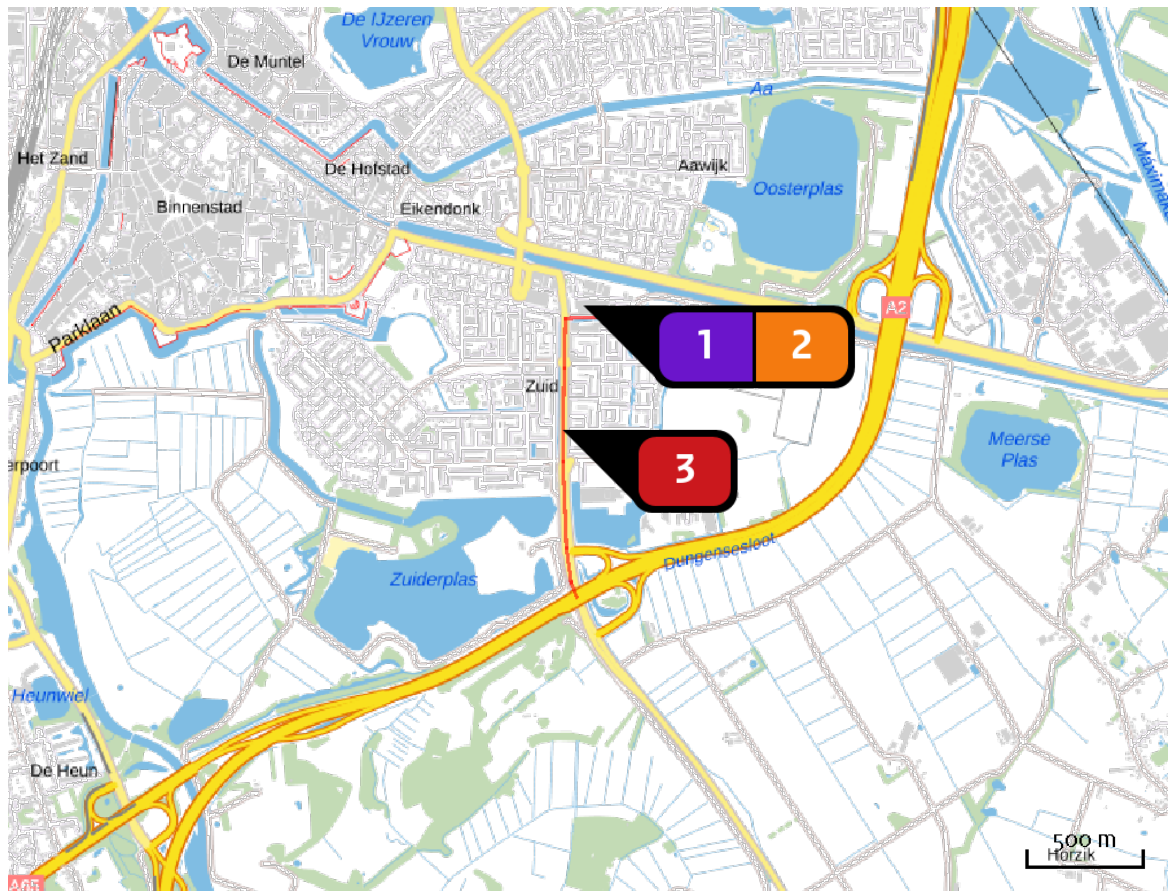
Locatie
Referentie



Emissie
Referentie

Bron Sector		Emissie NH ₃	Emissie NO _x
1	 Stoomketel Industrie Voedings- en genotmiddelen	-	819,00 kg/j
2	 CV ketels Wonen en Werken Kantoren en winkels	-	53,60 kg/j
3	 Verkeer Wegverkeer Buitenwegen	4,71 kg/j	168,09 kg/j

Locatie
Beogd



Emissie
Beogd

Bron Sector		Emissie NH ₃	Emissie NO _x
1	Stoomketel Industrie Voedings- en genotmiddelen	-	836,00 kg/j
2	CV ketels Wonen en Werken Kantoren en winkels	-	76,00 kg/j
3	Verkeer Wegverkeer Buitenwegen	4,71 kg/j	168,09 kg/j

Resultaten
stikstof
gevoelige
Natura 2000
gebieden
(mol/ha/j)

Natuurgebied	Hectare met hoogste verschil			Verskil op (bijna) overbelaste hexagonen*
	Situatie 1	Situatie 2	Vershil	
Vlijmens Ven, Moerputten & Bossche Broek	0,03	0,03	0,00	
Loonse en Drunense Duinen & Leemkuilen	0,01	0,01	0,00	
Kampina & Oisterwijkse Vennen	0,01	0,01	0,00	

* Als de hoogste depositietoename plaatsvindt op een hexagoon waar géén sprake is van een (naderende) stikstofoverbelasting, dan is de hoogste toename op een hexagoon met wel een (naderende) stikstofoverbelasting in deze kolom weergegeven.

Resultaten
per
habitatype
(mol/ha/j)voor de 10
stikstofgevoelige
Natura 2000-
gebieden met het
hoogste resultaat

Vlijmens Ven, Moerputten & Bossche Broek

Habitatype	Hectare met hoogste verschil			Verschil op (bijna) overbelaste hexagonalen*
	Situatie 1	Situatie 2	Verschil	
H7140A Overgangs- en trilvenen (trilvenen)	0,03	0,03	0,00	
H6510A Glanshaver- en vossenstaarthooilanden (glanshaver)	0,03	0,03	0,00	
H6410 Blauwgraslanden	0,02	0,02	0,00	
Lg03 Zwakgebufferde sloot	0,02	0,02	0,00	
Lg06 Dotterbloemgrasland van beekdalen	0,02	0,02	0,00	-

Loonse en Drunense Duinen & Leemkuilen

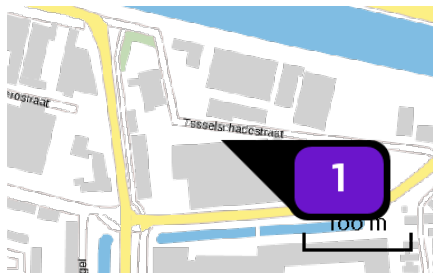
Habitatype	Hectare met hoogste verschil			Verschil op (bijna) overbelaste hexagonalen*
	Situatie 1	Situatie 2	Verschil	
H9190 Oude eikenbossen	0,01	0,01	0,00	
H2330 Zandverstuivingen	0,01	0,01	0,00	
H2310 Stuifzandheiden met struikhei	0,01	0,01	0,00	
Lg02 Geïsoleerde meander en petgat	0,01	0,01	0,00	
Hg1EoC Vochtige alluviale bossen (beekbegeleidende bossen)	0,01	0,01	0,00	
H9160A Eiken-haagbeukenbossen (hogere zandgronden)	0,01	0,01	0,00	

Kampina & Oisterwijkse Vennen

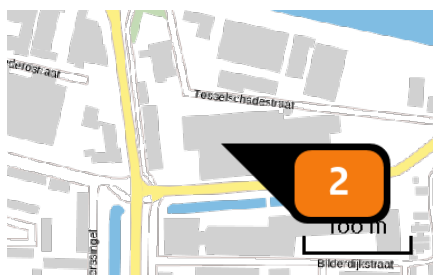
Habitatype	Hectare met hoogste verschil			Verskil op (bijna) overbelaste hexagonalen*
	Situatie 1	Situatie 2	Verskil	
H3160 Zure vennen	0,01	0,01	0,00	
Lg04 Zuur ven	0,01	0,01	0,00	
H7110B Actieve hoogvenen (heideveentjes)	0,01	0,01	0,00	
H2310 Stuifzandheiden met struikhei	0,01	0,01	0,00	
L4030 Droge heiden	0,01	0,01	0,00	
Lg09 Droog struisgrasland	0,01	0,01	0,00	
Lg03 Zwakgebufferde sloot	0,01	0,01	0,00	
L4010A Vochtige heiden (hogere zandgronden)	0,01	0,01	0,00	
H91EoC Vochtige alluviale bossen (beekbegeleidende bossen)	0,01	0,01	0,00	
Lg02 Geïsoleerde meander en petgat	0,00	0,01	0,00	-
H4010A Vochtige heiden (hogere zandgronden)	0,00	0,01	0,00	

* Als de hoogste depositietoename plaatsvindt op een hexagoon waar géén sprake is van een (naderende) stikstofoverbelasting, dan is de hoogste toename op een hexagoon met wel een (naderende) stikstofoverbelasting in deze kolom weergegeven.

Emissie
(per bron)
Referentie



Naam **Stoomketel**
 Locatie (X,Y) **150959, 410737**
 Uitstoothoogte **37,5 m**
 Warmteinhoud **0,086 MW**
 Temporele variatie **Standaard profiel industrie**
 NOx **819,00 kg/j**



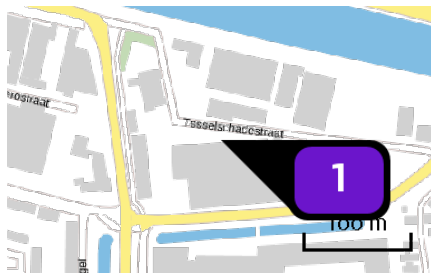
Naam **CV ketels**
 Locatie (X,Y) **150949, 410708**
 Uitstoothoogte **5,0 m**
 Warmteinhoud **0,001 MW**
 Temporele variatie **Standaard profiel industrie**
 NOx **53,60 kg/j**



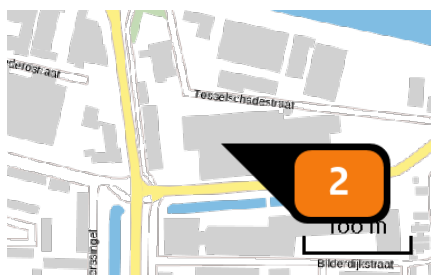
Naam **Verkeer**
 Locatie (X,Y) **150864, 410186**
 NOx **168,09 kg/j**
 NH3 **4,71 kg/j**

Soort	Voertuig	Aantal voertuigen	Stof	Emissie
Standaard	Licht verkeer	107,0 / etmaal	NOx NH3	14,34 kg/j 1,38 kg/j
Standaard	Zwaar vrachtverkeer	80,0 / etmaal	NOx NH3	153,74 kg/j 3,33 kg/j

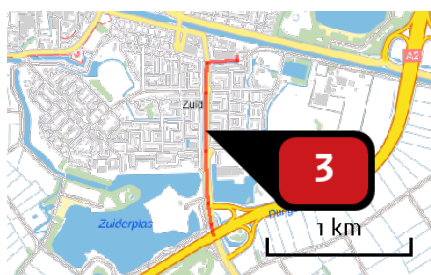
Emissie
(per bron)
Beogd



Naam **Stoomketel**
 Locatie (X,Y) **150959, 410737**
 Uitstoothoogte **37,5 m**
 Warmteinhoud **0,086 MW**
 Temporele variatie **Standaard profiel industrie**
 NOx **836,00 kg/j**



Naam **CV ketels**
 Locatie (X,Y) **150949, 410708**
 Uitstoothoogte **5,0 m**
 Warmteinhoud **0,001 MW**
 Temporele variatie **Standaard profiel industrie**
 NOx **76,00 kg/j**



Naam **Verkeer**
 Locatie (X,Y) **150864, 410186**
 NOx **168,09 kg/j**
 NH3 **4,71 kg/j**

Soort	Voertuig	Aantal voertuigen	Stof	Emissie
Standaard	Licht verkeer	107,0 / etmaal	NOx NH3	14,34 kg/j 1,38 kg/j
Standaard	Zwaar vrachtverkeer	80,0 / etmaal	NOx NH3	153,74 kg/j 3,33 kg/j

Disclaimer

Hoewel verstrekte gegevens kunnen dienen ter onderbouwing van een vergunningaanvraag, kunnen er geen rechten aan worden ontleend. De eigenaar van AERIUS aanvaardt geen aansprakelijkheid voor de inhoud van de door de gebruiker aangeboden informatie. Bovenstaande gegevens zijn enkel bruikbaar tot er een nieuwe versie van AERIUS beschikbaar is. AERIUS is een geregistreerd handelsmerk in Europa. Alle rechten die niet expliciet worden verleend, zijn voorbehouden.

Rekenbasis

Deze berekening is tot stand gekomen op basis van:

AERIUS versie [2020_20201216_c759386971](#)

Database versie [2020_20201216_c759386971](#)

Voor meer informatie over de gebruikte methodiek en data zie:

<https://www.aerius.nl/nl/factsheets/release/aerius-calculator-2020>