

Ontwerpbesikking van Gedeputeerde Staten van Noord-Brabant

op de aanvraag voor een vergunning op grond van de Wet natuurbescherming (artikel 2.7, tweede lid) van Gebroeders van Dommelen Hoogeloon BV. De aanvraag gaat over de wijziging van een veehouderij. Het bedrijf ligt aan De Busvelden 1, 5528 NR te Hoogeloon, in de gemeente Bladel. De aanvraag is ontvangen op 9 juni 2023.

INHOUDSOPGAVE

ONTWERPBESCHIKKING	3
1 Onderwerp	3
2 Ontwerpbeschikking	3
PROCEDURELE ASPECTEN	6
1 Aanvraag	6
2 Bevoegd gezag	6
3 Uniforme openbare voorbereidingsprocedure	6
4 Ontvankelijkheid	6
5 Overige regelgeving	7
OVERWEGINGEN EN TOETSINGEN	8
1 Wettelijk kader – Wet natuurbescherming	8
2 Projectbeschrijving	9
3 Mogelijke effecten van het project	9
4 Stikstofdepositie	9
4.1 Beoogde situatie in aanvraag	9
4.2 Referentiesituatie	17
4.3 Effecten stikstofdepositie op beschermde natuurgebieden	18
5 Overwegingen effecten op beschermde gebieden	18
6 Conclusie	20
Bijlage 1: AERIUS Calculator: berekening beoogde situatie inclusief buitenlandse Natura 2000-gebieden (kenmerk: RXbtpYeC8YYQ)	21
Bijlage 2: AERIUS Calculator: berekening referentiesituatie inclusief buitenlandse Natura 2000-gebieden (kenmerk: S5Kh4cCvAjUs)	21
Bijlage 3: AERIUS Calculator: verschilberekening inclusief buitenlandse Natura 2000-gebieden (kenmerk: RpF916T9QkML)	21
Kennisgeving Wet natuurbescherming	22

ONTWERPBESCHIKKING

1 Onderwerp

Van Gebroeders van Dommelen Hoogeloon BV hebben wij een aanvraag ontvangen voor een vergunning op grond van de Wet natuurbescherming (artikel 2.7, tweede lid). De aanvraag is ontvangen op 9 juni 2023. De aanvraag gaat over het wijzigen van een veehouderij. Het project is gelegen aan De Busvelden 1, 5528 NR te Hoogeloon, in de gemeente Bladel. De aanvraag is geregistreerd onder kenmerk Z/200431.

2 Ontwerpbeschikking

Gelet op de bepalingen van de Wet natuurbescherming besluiten wij:

- I. aan Gebroeders van Dommelen Hoogeloon BV de vereiste vergunning op grond van de Wet natuurbescherming (artikel 2.7, tweede lid) **te verlenen**. De beschikking wordt **verleend** voor de wijziging van een veehouderij, zoals weergegeven in bijlage 1. Het project is gelegen aan De Busvelden 1, 5528 NR te Hoogeloon, in de gemeente Bladel, gelegen nabij de Natura 2000-gebieden zoals opgenomen in bijlage 1 bij deze beschikking;
- II. dat de beschrijving van het project, in de aanvraag en de bijlagen bij deze beschikking, voor zover deze betrekking heeft op de activiteit, stalsystemen, veebezetting en emissiepunten, onderdeel uitmaakt van deze beschikking;
- III. dat deze vergunning betrekking heeft op een emissie van 4.278,22 kg NH₃ per jaar en 292,2 kg NO_x per jaar, resulterend in een stikstofdepositie op de Natura 2000-gebieden, zoals weergegeven in bijlage 1 bij deze beschikking;
- IV. aan de beschikking de volgende voorschriften te verbinden:
 - de beoogde ontwikkeling moet, in overeenstemming met de Beleidsregel natuurbescherming Noord-Brabant, binnen drie jaar nadat deze beschikking onherroepelijk is geworden, zijn gerealiseerd;

Voorschriften ten aanzien van de emissiearme stalsystemen met code OW 2010.02.V1:

1. er dient wekelijks een visuele controle uitgevoerd te worden, waarbij in het bijzonder gelet wordt op de werking van de sproeiers, leidingen en druppelvangsers. Daarnaast dient vastgesteld te worden dat het hele waspakket besproeid wordt. De uitkomst van de controle dient vastgelegd te worden in een logboek. Bij constatering van een suboptimale werking van de luchtwasserinstallatie dient de oorzaak hiervan zo snel mogelijk verholpen te worden. Aanpassingen of reparaties dienen vastgelegd en beschreven te worden in een logboek en op verzoek van een toezichthouder terstond getoond te worden;
2. de ammoniakconcentratie in zowel in- als uitgaande lucht van de luchtwasser dient continu gemeten te worden door middel van permanent aanwezige ammoniaksensoren die geplaatst zijn op een representatieve plaats. De metingen van deze sensoren dienen te worden bijgehouden in een elektronisch logboek en op verzoek van een toezichthouder terstond getoond te worden;
 - a. indien continumetingen niet mogelijk zijn dient op één van onderstaande wijzen handmatig het verwijderingsrendement bemeten te worden:
 - i. zes maanden na ingebruikname van de luchtwasserinstallatie dienen de resultaten van een ammoniakverwijderingsrendementsmeting van het luchtwassysteem overgelegd te worden. Deze meting dient ieder jaar te worden herhaald;

- ii. de ammoniakconcentratie in zowel in- als uitgaande lucht van de luchtwasser dienen 4 maal per jaar met een gasdetectiebuis gemeten te worden;
 - b. indien het ammoniakverwijderingsrendement afwijkt van het toegestane rendement dient dit zodanig te worden gecorrigeerd dat deze weer binnen het toegestane rendement valt;
 - c. alle ammoniakverwijderingsrendementsmetingen dienen bij een representatieve bedrijfssituatie gedaan te worden;
 - d. alle ammoniakverwijderingsrendementsmetingen dienen volgens een actueel meetprotocol uitgevoerd te worden;
3. er dient een pH-regeling geïnstalleerd te worden:
 - a. de sensoren dienen in een aftakking van de aanvoerleiding naar de circulatiepomp van het waswater te worden geplaatst. Deze leiding dient voorzien te zijn van een afsluitkraan;
 - b. de te installeren pH-regelaar dient zowel zuur als een base toe te kunnen voegen aan het wassysteem;
 - c. indien de gemeten pH-waarden buiten het toegestane bereik vallen dienen deze zodanig te worden gecorrigeerd dat deze weer binnen het toegestane bereik vallen;
 4. het toegestane bereik van gemeten pH-waarden dient dusdanig ingesteld te zijn, dat eventuele veranderingen van de pH-waarde in het waspakket niet leiden tot afwijkende pH-waarden onderin het pakket;
 5. de pH- en EC-meters dienen wekelijks gecontroleerd te worden. Dit dient te gebeuren met een tweede geïnstalleerde meter of met een handmeter. Wanneer blijkt dat de sensoren afwijkende meetwaarden laten zien, dienen deze opnieuw gekalibreerd of vervangen te worden;
 6. het waswater dient halfjaarlijks bemonsterd te worden. Dit monster dient geanalyseerd te worden op pH, de hoeveelheid ammonium, nitriet en nitraat en de verhouding tussen verschillende stikstofcomponenten;
 7. de luchtwasser moet worden gerealiseerd conform de detailtekeningen en het dimensioneringsplan;
 8. de nieuw te installeren luchtwassystemen mogen pas in gebruik worden genomen nadat het centraal afzuigkanaal, de koppeling van de luchtwasser aan dit kanaal en de uitvoering/dimensionering van de luchtwasser is gereed gemeld via info@odbn.nl;
 9. de luchtwasser dient te allen tijde zo ingesteld te zijn dat deze optimaal kan functioneren, conform de systeembeschrijving van het luchtwassysteem;
 10. storingen dienen automatisch, in ieder geval via de mobiele telefoon, aan de vergunninghouder gemeld te worden;
 11. storingen dienen zo snel mogelijk verhopend te worden. Indien de vergunninghouder niet is staat is om dit zelf te doen, dan dient de leverancier van het luchtwassysteem of een andere competente derde partij ingeschakeld te worden om de oorzaak van de storingen op te sporen en te verhelpen. Vastgestelde storingen en de handelingen ter verhelping hiervan dienen vastgelegd te worden in een logboek;
 12. de totale productiehoeveelheid van spuiwater dienen ieder uur geregistreerd te worden in de dataloggings (een elektronisch logboek);

13. groot onderhoud aan de luchtwasser, zijnde onderhoud dat langer dan 4 uur duurt, dient minimaal 7 dagen voor de aanvang van dat onderhoud via de Milieu Klachten Centrale gemeld te worden bij het bevoegd gezag. Tevens dient er melding gemaakt te worden van het afronden van het onderhoud op het moment dat de wasinstallatie weer in bedrijf genomen wordt. Het bevoegd gezag mag extra (tijdelijke) maatregelen eisen om extra emissies te voorkomen.
14. de vergunninghouder en al diens personeel dat met de luchtwasser in aanraking zal komen dienen, binnen 6 maanden na het onherroepelijk worden van deze vergunning, de e-learning 'Luchtwassers', ontwikkeld door het ministerie van Infrastructuur en Waterstaat, met succes af te ronden. Personeel dat met de luchtwasser in aanraking zal komen die na deze termijn in dienst komt dient binnen zes maanden na de start van hun dienstverband tevens deze e-learning met succes af te sluiten.

Bijlage 1: AERIUS Calculator: berekening beoogde situatie inclusief buitenlandse Natura 2000-gebieden (kenmerk: RXbtpYeC8YYQ)

Bijlage 2: AERIUS Calculator: berekening referentiesituatie inclusief buitenlandse Natura 2000-gebieden (kenmerk: S5Kh4cCvAjUs)

Bijlage 3: AERIUS Calculator: verschilberekening inclusief buitenlandse Natura 2000-gebieden (kenmerk: RpF916T9QkML)

PROCEDURELE ASPECTEN

1 Aanvraag

Op 9 juni 2023 hebben wij een aanvraag voor een vergunning op grond van de Wet natuurbescherming (artikel 2.7, tweede lid) ontvangen. De aanvraag is van Gebroeders van Dommelen Hoogeloon BV, De Busvelden 1, 5528 NR te Hoogeloon, in de gemeente Bladel. De aanvraag is op 3 mei 2024 en 18 juni 2024 aangevuld. De aanvraag is geregistreerd onder kenmerk Z/200431.

2 Bevoegd gezag

Omdat het project plaatsvindt in de provincie Noord-Brabant zijn wij bevoegd om een beslissing te nemen op de aanvraag. Dit is op grond van artikel 1.3, van de Wet natuurbescherming (hierna: Wnb). Bij ons besluit betrekken wij tevens de gevolgen voor Natura 2000-gebieden buiten onze provinciegrens en/of buiten Nederland.

3 Uniforme openbare voorbereidingsprocedure

Wij hebben besloten de uniforme openbare voorbereidingsprocedure van afdeling 3.4 van de Algemene wet bestuursrecht van toepassing te verklaren op de voorbereiding van besluiten op aanvragen om een vergunning op grond van de Wet natuurbescherming (artikel 2.7, tweede lid). Dit hebben wij besloten op 17 januari 2017 (dossier C2200217/4118896). Dit is terug te vinden op de website www.brabant.nl.

4 Ontvankelijkheid

Wij hebben beoordeeld of de aanvraag volledig is en voldoende gegevens bevat.

Bij de beoordeling zijn de volgende documenten betrokken:

- aanvraagformulier met kenmerk 95219649 van 9 juni 2023;
- omgevingsvergunning (inclusief verklaring van geen bedenkingen) met kenmerk BLA-2015-0349 van 4 mei 2016;
- plattegrondtekening referentiesituatie met kenmerk 09DH2.M1 van 25 januari 2016;
- toelichting bij de aanvraag, kenmerk EX.17.4403 van 18 juni 2024;
- plattegrondtekening beoogde situatie met kenmerk M-01 van 14 juni 2024;
- dimensioneringsplan stal A;
- dimensioneringsplan stal B;
- dimensioneringsplan stal C;
- systeembeschrijving stalsysteem OW 2010.02.V1;
- passende beoordeling van 3 mei 2024;
- gedragsvoorschriften luchtwasser van 3 mei 2024.

In aanvulling op de aanvraag hebben wij de volgende gegevens bij onze beoordeling betrokken:

- voor de beoordeling van de aanvraag hebben wij de uittreedhoogte van stal 2A in de referentiesituatie aangepast conform de Omgevingsvergunning (inclusief verklaring van geen bedenkingen) met kenmerk: BLA-2015-0349. De hieruit voortkomende AERIUS-verschilberekening (kenmerk: RpF916T9QkML) en AERIUS-berekening van de referentiesituatie (kenmerk: S5Kh4cCvAjUs) zijn bij de beoordeling betrokken en als bijlage bij het besluit gevoegd.

Wij zijn van oordeel dat de aanvraag, in combinatie met bovenstaande gegevens, voldoende informatie bevat voor een goede beoordeling van die aspecten waarvoor een vergunning ingevolge de Wnb is vereist en om te beoordelen of een vergunning ingevolge de Wnb is vereist.

5 Overige regelgeving

Bij de beoordeling van onderhavige aanvraag zijn andere aspecten dan gerelateerd aan de Wnb en de daarbij behorende regelgeving niet betrokken. De Wnb en bijbehorende regelgeving zoals de Interim omgevingsverordening Noord-Brabant zijn gericht op de bescherming van natuur. Een toestemming op basis van andere wet- en regelgeving kan derhalve aan de orde zijn, onder andere voor ruimtelijke ordening of gezondheid.

OVERWEGINGEN EN TOETSINGEN

1 Wettelijk kader – Wet natuurbescherming

Artikel 2.7 van de Wnb heeft betrekking op de vergunningplicht in verband met Natura 2000-gebieden (habitat- en vogelrichtlijngebieden). Op grond van artikel 2.7, tweede lid, van de Wnb is het verboden zonder vergunning van Gedeputeerde Staten projecten te realiseren die, afzonderlijk of in combinatie met andere plannen of projecten, significante gevolgen kunnen hebben voor een Natura 2000-gebied.

Op 20 januari 2021 heeft de Afdeling bestuursrechtspraak van de Raad van State (hierna: Afdeling) een aantal uitspraken gedaan¹. De Afdeling verwijst in de uitspraak 201907146/1/R2 naar de per 1 januari 2020 gewijzigde vergunningplicht. Deze wijziging houdt in dat er geen vergunningplicht meer geldt voor een wijziging van het project op basis van intern salderen waarbij er geen significante gevolgen zijn voor Natura 2000-gebieden. Als gevolg hiervan kunnen er geen vergunningen in het kader van de Wnb verleend worden voor projecten die gebaseerd zijn op intern salderen.

In artikel 5.4 van de Wnb zijn gronden opgenomen op grond waarvan een vergunning kan worden ingetrokken of gewijzigd. De vergunning kan in elk geval worden ingetrokken indien blijkt dat de vergunninghouder zich niet houdt aan de vergunning.

Inwerkingtreding Omgevingswet

Per 1 januari 2024 is de Omgevingswet in werking getreden. Met deze wet voegt de overheid de regels voor de fysieke leefomgeving samen. De Wnb is opgegaan in de Omgevingswet, met de Aanvullingswet natuur Omgevingswet en het Aanvullingsbesluit natuur Omgevingswet.

Met het ingaan van de Omgevingswet veranderen onder meer de benamingen van wetsinstrumenten. Zo is de benaming voor een vergunning op grond van de Wnb (artikel 2.7, tweede lid) gewijzigd naar een omgevingsvergunning voor een Natura 2000-activiteit op grond van de Omgevingswet (artikel 5.1, eerste lid, aanhef en onder e).

U kunt meer lezen over gebiedsbescherming onder de Omgevingswet op de volgende website <https://iplo.nl/regelgeving/regels-voor-activiteiten/activiteiten-natuur/natura-2000-activiteit/>.

Overgangsrecht Omgevingswet

Op deze aanvraag is overgangsrecht van toepassing. Dit betekent dat het oude recht van toepassing is op deze aanvraag tot het besluit onherroepelijk is. De reden hiervoor is dat de aanvraag voor een vergunning op grond van de Wnb is ingediend vóór de inwerkingtreding van de Omgevingswet (1 januari 2024). Dit overgangsrecht staat beschreven in artikel 2.9, eerste lid, van de Aanvullingswet natuur Omgevingswet.

Interim omgevingsverordening Noord-Brabant

Provinciale Staten hebben op basis van artikel 2.4, derde lid, van de Wnb de Interim omgevingsverordening Noord-Brabant (hierna: Verordening) vastgesteld. In deze Verordening zijn onder andere regels vastgesteld ten aanzien van bestaande stallen en van de realisatie van nieuwe stallen.

¹ Uitspraak van de Afdeling bestuursrechtspraak van de Raad van State van 20 januari 2021, zaaknummer 201907146/1/R2 samen met 201907142/1/R2 en 201907144/1/R2.

Beleidsregel natuurbescherming Noord-Brabant

Gedeputeerde Staten van Noord-Brabant hebben de Beleidsregel natuurbescherming Noord-Brabant (hierna: Beleidsregel) vastgesteld. In de Beleidsregel worden onder andere voorwaarden gesteld aan extern salderen. Uit jurisprudentie van de Afdeling² blijkt tevens dat bij de beoordeling van de aanvraag moet worden uitgegaan van de vergunde situatie met de laagste emissie in de periode vanaf de referentiedatum.³ Ook dit is vastgelegd in de Beleidsregel.

2 Projectbeschrijving

De aanvraag heeft betrekking op de wijziging van een agrarisch bedrijf. Dit project gaat om een varkens- en rundveehouderij met hobbypaarden. De wijziging gaat over het verlengen van stal B, het plaatsen van luchtwassystemen op stallen A en B en de uitbreiding van het aantal stuks jongvee. Een uitgebreide projectomschrijving is opgenomen in de aanvraag.

3 Mogelijke effecten van het project

Er zijn mogelijke negatieve effecten te verwachten van stikstofdepositie als gevolg van de uitstoot van stikstof. In voedselarme ecosystemen, zoals aanwezig in de nabij gelegen natuurgebieden, leidt een overmaat aan stikstofdepositie tot een ongewenste toename aan voedingsstoffen en verzuring.⁴ Overige effecten worden, gelet op de gegevens in de aanvraag, de aard van de voorgenomen activiteit en de afstand tot de relevante beschermde gebieden, op voorhand uitgesloten.

4 Stikstofdepositie

4.1 Beoogde situatie in aanvraag

Er wordt vergunning gevraagd voor de beoogde activiteiten zoals weergegeven in onderstaande tabel.

Tabel 1a. Aangevraagde situatie

Diercategorie en huisvestingssysteem (Or-code ⁵)	Stal	Aantal dieren	NH ₃ -emissie factor (kg NH ₃ /d/jr)	kg NH ₃ /jr
Kraamzeugen (inclusief biggen tot spenen), overige huisvestingssystemen (HD2.100) in combinatie met een biologisch luchtwassysteem met watergordijn, OW 2010.02.V1 (LW4.1, voorheen Rav-code ⁶ : D 1.2.17.4)	A	240	1,2450*	298,80
Dekberen van 7 maanden en ouder, overige huisvestingssystemen (HD4.100) in combinatie met een biologisch luchtwassysteem met watergordijn, OW	A	2	0,8250*	1,65

² O.a. uitspraak van 13 november 2013, 201211640/1/R2.

³ Hierbij gelden later verleende vergunningen krachtens de Wet algemene bepalingen omgevingsrecht, de Wet milieubeheer of Hinderwet of ingediende meldingen op basis van het Besluit melkrundveehouderij milieubeheer, het Besluit landbouw milieubeheer of het Activiteitenbesluit, voor zover hierin een lagere ammoniakemissie is vergund of gemeld, als uitgangssituatie.

⁴ Alterra-rapport nr. 2397 (Wageningen, 2012) geeft een overzicht van kritische depositiewaarden voor stikstof, toegepast op de habitattypen en habitatten van soorten binnen Natura 2000-gebieden.

⁵ Stalsysteem weergegeven door code zoals opgenomen in bijlage V van de Omgevingsregeling. De Omgevingsregeling is de ministeriële regeling bij de Omgevingswet

⁶ Stalsysteem weergegeven door code zoals opgenomen in de Regeling ammoniak en veehouderij, Staatscourant 2023, nr. 5459 (8 maart 2023), in werking getreden op 9 maart 2023 en 1 april 2023.

2010.02.V1 (LW4.1, voorheen Rav-code: D 2.4.4)				
Guste en dragende zeugen, overige huisvestingssystemen (groepshuisvesting) (HD3.100) in combinatie met een biologisch luchtwassysteem met watergordijn, OW 2010.02.V1 (LW4.1, voorheen Rav-code: D 1.3.12.4)	A	658	0,63*	414,54
Vleesvarkens van 25 kg en meer, opfokberen van 25 kg en meer en jonger dan 7 maanden, opfokzeugen van 25 kg en meer, overige huisvestingssystemen (HD5.100) in combinatie met een biologisch luchtwassysteem met watergordijn, OW 2010.02.V1 (LW4.1, voorheen Rav-code ⁷ : D 3.2.15.4)	A	200	0,45*	90,0
Gespeende biggen minder dan 25 kg, overige huisvestingssystemen (HD1.100) in combinatie met een biologisch luchtwassysteem met watergordijn, OW 2010.02.V1 (LW4.1, voorheen Rav-code: D 1.1.15.4)	A	4.630	0,69*	479,21
Vleesvarkens van 25 kg en meer, opfokberen van 25 kg en meer en jonger dan 7 maanden, opfokzeugen van 25 kg en meer, overige huisvestingssystemen (HD5.100) in combinatie met een biologisch luchtwassysteem met watergordijn, OW 2010.02.V1 (LW4.1, voorheen Rav-code ⁸ : D 3.2.15.4)	B	1.504	0,45*	676,80
Vleesvarkens van 25 kg en meer, opfokberen van 25 kg en meer en jonger dan 7 maanden, opfokzeugen van 25 kg en meer, overige huisvestingssystemen (HD5.100) in combinatie met een biologisch luchtwassysteem met watergordijn, OW 2010.02.V1 (LW4.1, voorheen Rav-code ⁹ : D 3.2.15.4)	C	2.304	0,45*	1.036,80
Gespeende biggen minder dan 25 kg, overige huisvestingssystemen (HD1.100) in combinatie met een biologisch luchtwassysteem met watergordijn, OW 2010.02.V1 (LW4.1, voorheen Rav-code: D 1.1.15.4)	C	576	0,1035*	59,62
Vleesvarkens van 25 kg en meer, opfokberen van 25 kg en meer en	C	880	0,45*	396,0

⁷ Stalsysteem weergegeven door code zoals opgenomen in de Regeling ammoniak en veehouderij, Staatscourant 2023, nr. 5459 (8 maart 2023), in werking getreden op 9 maart 2023 en 1 april 2023.

⁸ Stalsysteem weergegeven door code zoals opgenomen in de Regeling ammoniak en veehouderij, Staatscourant 2023, nr. 5459 (8 maart 2023), in werking getreden op 9 maart 2023 en 1 april 2023.

⁹ Stalsysteem weergegeven door code zoals opgenomen in de Regeling ammoniak en veehouderij, Staatscourant 2023, nr. 5459 (8 maart 2023), in werking getreden op 9 maart 2023 en 1 april 2023.

jonger dan 7 maanden, opfokzeugen van 25 kg en meer, overige huisvestingssystemen (HD5.100) in combinatie met een biologisch luchtwassysteem met watergordijn, OW 2010.02.V1 (LW4.1, voorheen Rav-code ¹⁰ : D 3.2.15.4)				
Guste en dragende zeugen, overige huisvestingssystemen (groepshuisvesting) (HD3.100) in combinatie met een biologisch luchtwassysteem met watergordijn, OW 2010.02.V1 (LW4.1, voorheen Rav-code: D 1.3.12.4)	C	36	0,63*	22,68
Paarden van 3 jaar en ouder, overige huisvestingssystemen (HL1.100, voorheen Rav-code: K 1.100)	D	1	5,0	5,0
Pony's van 3 jaar en ouder, overige huisvestingssystemen (HL3.100, voorheen Rav-code: K 3.100)	D	1	3,1	3,1
Vrouwelijk jongvee jonger dan 2 jaar, fokstieren jonger dan 2 jaar, overige huisvestingssystemen (HA2.100, voorheen Rav-code: A 3.100)	D	180	4,4	792,0
			Totaal	4.276,19

Tabel 1b. Aangevraagde situatie NO_x-bronnen

Bron	kg NH ₃ /jr	kg NO _x /jr
Verkeersbewegingen	0,5	16,2
Mobiele werktuigen	0,03	153,8
Cv-installatie	-	3,6
Noodstroomaggregaat	-	2,7
Stationair draaien voertuigen	1,5	115,9
Totaal	2,03	292,2

*In bijlage VI van de Omgevingsregeling zijn de toegepaste luchtwassystemen als aanvullende techniek omschreven. Het bijbehorende reductiepercentage is al berekend in de genoemde emissiefactor.

Passende beoordeling ten aanzien van emissiearme stalsystemen met code OW 2010.02.V1

In de aanvraag worden luchtwassystemen met OW-code 2010.02.V1 toegepast. Over de werking van emissiearme stalsystemen bestaan wetenschappelijke twijfels; recent onderzoek van de Wageningen University & Research (hierna: WUR) laat zien dat emissiearme stalsystemen in de praktijk vaak niet de reductie van ammoniakemissie behalen zoals verwacht zou worden op basis van de emissiefactoren zoals opgenomen waren in de Rav.¹¹

¹⁰ Stalsysteem weergegeven door code zoals opgenomen in de Regeling ammoniak en veehouderij, Staatscourant 2023, nr. 5459 (8 maart 2023), in werking getreden op 9 maart 2023 en 1 april 2023.

¹¹ Groenestein, K., Goedhart, P. W., van Bruggen, C., de Jonge, I., & Ogink, N. (2023). Schatting van stikstofverliezen uit stallen op basis van de stikstof-fosfaat verhouding in afgevoerde mest: Evaluatie van de NP-methode en effect van staltype. (Rapport; No. 1426). Wageningen Livestock Research.

Eerder onderzoek van de WUR uit 2018 wijst uit dat ook gecombineerde luchtwassystemen (hierna: combiwassers), zoals in het aangevraagde project worden toegepast, niet gegarandeerd de verwachte emissiereductie behalen.^{12,13} Nader onderzoek wijst uit dat met aanvullende maatregelen wel gegarandeerd kan worden combiwassers het verwachte verwijderingsrendement kunnen halen. In 2021 heeft de WUR een rapport gepubliceerd met aanbevelingen om het ammoniakverwijderingsrendement van combiwassers te verbeteren.¹⁴

Jurisprudentie onderschrijft het belang van aanvullende maatregelen voor combiwassers. Ondanks de algemene onzekerheid over emissiearme stalsystemen, is voor combiwassers voldoende borging mogelijk om de werking van de systemen te garanderen. Uit de tussenuitspraak van de Rechtbank Oost-Brabant (hierna: rechtbank) van 11 januari 2022 volgt dat de rechtbank de aanbevelingen uit het WUR-rapport uit 2021 als beschermingsmaatregelen beschouwt om de emissiereductie van combiwassers te borgen.¹⁵ Uit de uitspraak van de rechtbank van 24 mei 2022 volgen nog enkele maatregelen die getroffen moeten worden, aanvullend op de aanbevelingen uit het WUR-rapport uit 2021.¹⁶ Om bovenstaande redenen zijn de factoren die van invloed kunnen zijn op het te behalen rendement inzichtelijk gemaakt en beoordeeld.

Beschrijving van het stalsysteem

De luchtwassystemen betreffen gecombineerde luchtwassystemen. Bij deze systemen wordt stallucht behandeld door twee emissiereducerende stappen. De stallucht wordt eerst door een watergordijn geleid, waar de ammoniak in de lucht wordt afgevangen in de wasvloeistof. Vervolgens gaat de lucht door een biologische wasser, die is gevuld met vulmateriaal. Het vulmateriaal wordt continu bespoten met wasvloeistof. In de wasvloeistof en op het vulmateriaal bevinden zich bacteriën die de ammoniak omzetten in nitriet en/of nitraat. Deze stoffen worden vervolgens afgevoerd door periodiek water uit het systeem te spuien en af te voeren.

Hieronder worden de factoren die van invloed kunnen zijn op de ammoniakemissiebeperking verder uitgewerkt. Deze zijn gebaseerd op het WUR-rapport uit 2021 en expert judgement.

Het stilvallen van het wassysteem

Bij het stilvallen neemt het verwijderingsrendement van de luchtwasser snel af totdat deze tot nul daalt. Biologische luchtwassers zijn afhankelijk van bacteriën voor de ammoniakverwijdering. Het verwijderingsrendement wordt daarom beïnvloed door de variëteit in de hoeveelheid ammoniak in de stallucht. Om deze reden is het vooral bij biologische combiwassers het geval dat het herstel van het reductierendement na stilvallen traag verloopt.

¹² Melse, R. W., Nijeboer, G. M., & Ogink, N. W. M. (2018). Evaluatie geurverwijdering door luchtwassystemen bij stallen: Deel 1: Oriënterend onderzoek naar werking gecombineerde luchtwassers en verschillen tussen geurlaboratoria. (Wageningen Livestock Research rapport; No. 1081). Wageningen Livestock Research.

¹³ Melse, R. W., Nijeboer, G. M., & Ogink, N. W. M. (2018). Evaluatie geurverwijdering door luchtwassystemen bij stallen: Deel 2: Steekproef rendement luchtwassers in de praktijk. (Wageningen Livestock Research rapport; No. 1082). Wageningen Livestock Research.

¹⁴ Maasdam, E., R.W. Melse, N.W.M. Ogink, 2021. Onderzoek naar verbeterpunten voor combi-luchtwassers in de praktijk. Wageningen Livestock Research, Openbaar Rapport 1337.

¹⁵ RBOBR, 11 januari 2022, 20/3743 T (ECLI:NL:RBOBR:2022:21).

¹⁶ RBOBR, 24 mei 2022, SHE 21/386 (ECLI:NL:RBOBR:2022:2090).

Bij regelmatige en/of aanhoudende storingen heeft dit tot gevolg dat het verwachte reductiepercentage niet wordt gehaald. Het is daarom van belang dat het buiten bedrijf zijn van het luchtwassysteem geminimaliseerd wordt. Daarnaast moet rekening gehouden worden met het feit dat de combiwasser niet direct na herinschakeling optimaal zal werken en dat het rendement voor enige tijd nog ondermaats zal zijn.

Oplossingen voor dit probleem zijn gericht op het voorkomen, opsporen en zo snel mogelijk oplossen van storingen, alsmede het plannen van buitenbedrijfstellingen van de systemen in periodes waarbij ammoniakverwijdering niet of weinig nodig is. Het voorkomen van storingen hangt samen met het onderhoud van het luchtwassysteem, waar in de sectie 'Nalatig onderhoud' verder op ingegaan zal worden. Daarnaast dienen storingen ook voorkomen te worden door de oorzaak van terugkerende en/of aanhoudende storingen zo snel mogelijk op te sporen en op te lossen.

Voor het opsporen van storingen wordt gebruik gemaakt van een elektronisch logboek dat gegevens over het luchtwassysteem verzamelt. Voorbeelden van gegevens die kunnen helpen bij het opsporen van storingen zijn het stroomgebruik, de totale productie van spuiwater en het waterdebiet bij de waterpompen. Hiermee wordt aan de voorkant van het systeem geregistreerd of de pompen werken (stroomverbruik), hoeveel water aan het systeem geleverd wordt (debietmeter) en hoeveel water uit het systeem vloeit (spuiwaterproductie). Het spuiwaterdebiet wordt elektronisch bijgehouden. In combinatie met de wekelijkse visuele controle van de leidingen en sproeiers kan hiermee de volledige waterstroom gemonitord worden.

Er zal een wekelijkse visuele en elektronische inspectie plaatsvinden. Hierbij worden verscheidene zaken gecontroleerd, onder andere:

1. de werking van de pompen (of deze aanstaan en naar behoren werken);
2. de werking van de sproeiers, leidingen en druppelvangers;
3. de pH- en EC-waarden die door de sensoren worden gemeten. De actuele waarden worden afgelezen van de display van de installatie en de meetgeschiedenis van de sensoren wordt uitgelezen;
4. het waswaterdebiet, het sproeibeeld van de sproeiers en of het hele waspakket besproeid wordt;
5. het spuiwaterdebiet;
6. de ventilatie/luchtverdeling van de wasser;
7. de werking van de pH-regelaars, zuurdoseerinstallatie en het zuurverbruik;
8. de algehele werking van de luchtwasser en of deze in werking is conform de leaflet.

De registratie van de controle en eventuele reparaties worden in een logboek beschreven.

Doordat gericht allerlei componenten die van invloed kunnen zijn op de ammoniakemissiebeperking worden gecontroleerd is de oorzaak van verminderde werking makkelijk te achterhalen. Mocht er onverhoopt toch een storing van de wasser plaatsvinden dan wordt dit automatisch aan de vergunninghouder gemeld via de mobiele telefoon. Daarnaast wordt ook de storing aangegeven op de klimaatcomputer van de betreffende stal. Na een alarmering controleert de vergunninghouder de luchtwasser op de gemelde storing door de luchtwasser fysiek te inspecteren op de gemelde storing. Indien de vergunninghouder de storing zelf kan verhelpen wordt dit zo spoedig mogelijk uitgevoerd. Indien de vergunninghouder niet in staat is om dit zelf te doen, dan wordt de leverancier van het luchtwassysteem of een andere deskundige derde partij ingeschakeld om de oorzaak van de storingen zo snel mogelijk op te sporen en te verhelpen. Vastgestelde storingen en de handelingen ter verhelping van de storing worden vastgelegd in een logboek.

In de aanvraag is tevens een overzicht opgenomen van mogelijke storingen, de mogelijke oorzaken daarvan en welke actie(s) ondernomen zullen worden als de desbetreffende storing zich voordoet.

Nalatig onderhoud

Gedegen onderhoud is cruciaal voor de werking van de combiwasser. Veel voorkomende problemen die ontstaan door nalatig onderhoud en een groot effect hebben op de werking van de combiwasser zijn het niet volledig besproeien van het waspakket en niet-optimale werking van de pH- en/of EC-sensoren. Deze problemen zijn niet altijd makkelijk op te sporen via elektronische monitoring en daarom is regelmatige visuele inspectie van het luchtwassysteem van belang.

Bij een dergelijke inspectie dient in het bijzonder gekeken te worden naar mogelijk verstopte en/of afgebroken sproeiers, verstopte leidingen en of het gehele waspakket besproeid wordt. Daarnaast is van belang dat de pH van het waswater zich binnen het juiste bereik bevindt. Reguliere schoonmaak en kalibratie van de pH-sensoren is daarom van belang, des te meer omdat de gemeten pH-waarden ook de aansturing vormen van een pH-regeling. Halfjaarlijks worden de sensoren geïkt door de leverancier. Hetzelfde geldt voor de EC-meter, die de geleidbaarheid van het waswater meet en daarmee de spuiregeling aanstuurt. Via een wekelijkse handmatige controle wordt gesignaleerd wanneer een sensor gekalibreerd moet worden of defect is geraakt. Daarnaast wordt er halfjaarlijks door de leverancier een monster van het waswater genomen en wordt deze geanalyseerd op pH, de hoeveelheid ammonium, nitriet en nitraat en de verhouding tussen verschillende stikstofcomponenten.

Naast onderhoud gericht op deze twee specifieke problemen is ook algemeen regulier onderhoud van belang. In de aanvraag is een overzicht opgenomen van het regulier uit te voeren onderhoud.

Afwijkende pH in waswater

De ammoniakverwijdering van een luchtwasser is grotendeels afhankelijk van de pH van het waswater. Wanneer de pH te hoog of te laag is, neemt het reductierendement snel af. De pH kan gecorrigeerd worden door middel van een pH-regeling, die zuur of base kan toevoegen aan het waswater. Hierdoor kan snel en effectief de pH van het waswater gecorrigeerd. Een dergelijke pH-regeling vormt dan ook een centraal onderdeel van de aanbevelingen van het WUR-rapport uit 2021.

Op onderhavige projectlocatie is een pH-regeling aanwezig. Middels een door een computer aangestuurde doseerpomp kan zowel een base als een zuur worden toegevoegd. De pH- en EC-sensor zijn in een aftakking van de aanvoerleiding naar de circulatiepomp van het waswater geplaatst. In deze aftakking is ook een afsluitkraan aanwezig. De locatie van de sensoren in aftakking en afsluitkraan zorgt ervoor dat de sensoren voor onderhoud uit de leiding kunnen worden gehaald zonder dat de gehele luchtwasser stilgezet hoeft te worden. De pH- en EC waarden van het waswater worden op deze plaats altijd gemeten voordat deze over het waspakket gesproeid wordt.

Echter blijkt dat enkel het aanzuren van waswater zonder nadere metingen niet effectief hoeft te zijn. Tijdens de doorgang van het waswater door het filterpakket neemt de pH namelijk af. Dit kan leiden tot een situatie waarbij het waswater boven het filterpakket een juiste pH heeft, omdat deze daar wordt aangezuurd, maar tijdens de doorgang door het filterpakket te laag wordt. Dit heeft verlaagd rendement tot gevolg. In het pH-regelsysteem op de projectlocatie wordt rekening gehouden met het veranderen van de pH in het waspakket. Door het meten van de pH voor het waspakket kan bepaald worden hoeveel zuur er moet worden toegevoegd aan het waswater om het waswater voldoende aan te zuren. Wanneer de gemeten pH van het waswater lager is dan de

minimaal ingestelde waarde zal een base worden toegevoegd om deze tot de minimale waarde terug te brengen. Dit wordt verder geborgd door middel van een doelvoorschrift.

Bij de correctie van de pH door middel van toediening van zuur of base geldt wel een kanttekening. Bij overmatige toevoeging van zuur en/of base gaat biologische combiwasser werken als chemische luchtwasser. Het systeem is dan niet meer in werking volgens de systeembeschrijving en het geurverwijderingsrendement wordt hierdoor ook lager. Dit heeft echter geen effect op de ammoniakverwijdering en is daarom verder buiten beschouwing gelaten, aangezien geur niet binnen het toetsingskader valt van de Wet natuurbescherming, thans Omgevingswet, voor wat betreft een Natura 2000-activiteit.

Verkeerde instellingen

Vanzelfsprekend is het van belang dat de luchtwasser juist ingesteld moet zijn om optimaal te kunnen werken. Wanneer zaken als het toegestane pH-bereik, spuiwaterinstellingen en waterdebiet onjuist ingesteld zijn gaat dit ten koste van het verwijderingsrendement. Welke instellingen exact juist zijn is afhankelijk van de individuele omstandigheden van de luchtwasser, maar moeten uiteindelijk leiden dat de luchtwasser conform de systeembeschrijving in werking is. Denk hierbij aan bijvoorbeeld de drempelwaarde voor wanneer het waswater aangezuurd wordt. Deze drempelwaarde moet dusdanig ingesteld zijn dat de pH van het waswater te allen tijde binnen het via de systeembeschrijving voorgeschreven bereik van 6,5 tot 7,5 blijft.

Bij nieuw te realiseren luchtwassers, alsmede bestaande wassers zonder rendementsmetingen, is het niet mogelijk om op voorhand in te schatten welke instellingen het hoogste verwijderingsrendement geven. Om deze reden wordt in onderhavige aanvraag voor de systeeminstellingen initieel aangesloten bij de generieke instellingen uit systeembeschrijving. De pH-regeling zal de pH corrigeren zodra deze buiten de bandbreedte van 6,5 tot 7,5 valt. Tevens zal er gespuid worden zodra de EC van het waswater groter wordt dan 20 mS/cm.

Door voor te schrijven dat de luchtwasser te allen tijde zo ingesteld dient te zijn dat deze optimaal kan functioneren kan, als blijkt uit de elektronische monitoring dat de luchtwasser beter rendeert bij andere instellingen dan voorgeschreven in het leaflet, de voorgeschreven bandbreedte van de systeemparameters in de toekomst aangepast worden om het beloofde reductiepercentage beter te borgen.

Preventieve maatregelen

Naast bovenstaande gerichte oplossingen worden ook enkele preventieve maatregelen aanbevolen. Zowel het wetenschappelijk onderzoek als de jurisprudentie onderschrijven het belang van doorlopende metingen van het verwijderingsrendement. Een dergelijke meting geeft veel inzicht in de werking van de luchtwasser en maakt het mogelijk om snel in te grijpen bij rendementsverlies. De ammoniakconcentratie in zowel in- als uitgaande lucht van de luchtwasser dient daarom regelmatig gemeten te worden.

Initiatiefnemer heeft aangegeven dat er ammoniakverwijderingsrendementsmetingen uitgevoerd zullen worden. Vanwege het feit dat ammoniakverwijderingsrendementsmetingen voor stallen zowel wetenschappelijk als technisch nog vol in ontwikkeling zijn, is gekozen voor meerdere mogelijkheden om deze metingen uit te voeren:

- indien mogelijk en bij voorkeur worden ammoniaksensoren geplaatst om het verwijderingsrendement continu te meten. De ammoniakconcentratie in zowel in- als uitgaande lucht van de luchtwasser wordt dan continu gemeten door middel van permanent

aanwezige ammoniaksensoren die geplaatst zijn op een representatieve plaats. De metingen zullen uitgevoerd worden volgens het meest actuele protocol voor het continu bemeten van stallen.¹⁷ Bij actualisaties van het protocol worden waar nodig aanpassingen uitgevoerd aan de methode van bemeten. De metingen van deze sensoren worden bijgehouden in een elektronisch logboek;

- indien continumetingen niet mogelijk zijn, worden handmatige rendementsmetingen uitgevoerd:
 - de ammoniakconcentratie in zowel in- als uitgaande lucht van de luchtwasser wordt zes maanden na ingebruikname van de luchtwasininstallatie volgens een ammoniakverwijderingsrendementsmeting bemeten. Deze meting wordt vervolgens ieder jaar herhaald bij een representatieve bedrijfssituatie. De ingaande lucht wordt gemeten voor de eerste wasstap (in de drukkamer), en de uitgaande lucht wordt gemeten direct na de druppelvanger, bij de uitmonding van de luchtwasser. Indien het ammoniakverwijderingsrendement lager is dan het toegestane rendement, dient deze zodanig te worden gecorrigeerd dat deze zo snel mogelijk weer binnen het toegestane rendement valt;
 - de ammoniakconcentratie in zowel in- als uitgaande lucht van de luchtwasser wordt regelmatig (4 maal per jaar) handmatig met een gasdetectiebuis bemeten. De ingaande lucht wordt gemeten voor de eerste wasstap (in de drukkamer), en de uitgaande lucht wordt gemeten direct na de druppelvanger, bij de uitmonding van de luchtwasser. Indien het ammoniakverwijderingsrendement lager is dan het toegestane rendement, dient deze zodanig te worden gecorrigeerd dat deze zo snel mogelijk weer binnen het toegestane rendement valt.

Bij het uitvoeren van de handmatige rendementsmeting is van belang dat dit op een moment van piekbelasting plaatsvindt, oftewel op het moment dat de ammoniakbelasting hoog is en er een hoog debiet is. De metingen zullen overdag plaatsvinden en afhankelijk van de bezetting (aantal dieren en productiestadium) van de stal op een piekmoment worden uitgevoerd.

Zoals eerder al benoemd is het belangrijk dat de pH van het waswater binnen het toegestane bereik blijft. De pH-regeling is hiervoor de aangewezen oplossing. Deze regeling voegt zowel zuur als base toe aan het waswater om de pH te corrigeren.

Als laatste is het van belang dat de gebruikers van het luchtwassysteem op de hoogte zijn van de werking van het systeem. Het ministerie van Infrastructuur en Waterstaat heeft een e-learning module ontwikkeld met als doel toezichthouders en veehouders meer basiskennis over luchtwassystemen te geven. Deze module is ook genoemd als handreiking in de kamerbrief van de Staatssecretaris van Infrastructuur en Waterstaat van 30 november 2021 over het onderzoek naar rendement combiluchtwassers. De module is kosteloos te volgen en heeft geen hoge studielast, waardoor dit een goede optie is om de vergunninghouder kennis te laten vergaren over de werking van luchtwassystemen.

Conclusie over de toegepaste emissiearme stalsystemen

Uit bovenstaande beoordeling blijkt duidelijk dat meerdere maatregelen nodig zijn om te garanderen dat de aangevraagde combiwassers het verwachte verwijderingsrendement halen. Op basis van wetenschappelijk onderzoek, expert judgement en jurisprudentie hebben wij voorschriften opgesteld

¹⁷ Brusselman, E., Hensen, A., Laanen, L., Mosquera, J., Ogink, N., Otten, G., Verfaillie, A., Vonk, J. A., Winkel, A., & Van Dinther, D. (2024). *Richtlijnen voor het bepalen van emissies uit veestallen : Guidelines for determination of emissions from livestock barns*. <https://doi.org/10.18174/646830>

en aan deze vergunning verbonden. Wij zijn van mening dat met deze voorschriften voldoende is geborgd dat de aangevraagde luchtwassystemen de verwachte ammoniakreductie zullen behalen. Bovendien zal hier ook middels een verplichte ammoniakverwijderingsrendementsmeting op worden toegezien.

4.2 Referentiesituatie

Voor de referentiesituatie wordt uitgegaan van de omgevingsvergunning (inclusief verklaring van geen bedenkingen) van 4 mei 2016 met kenmerk BLA-2015-0349.

Tabel 2. Referentiesituatie

Beschermd natuurgebied	Status beschermd natuurgebied ¹⁸	Referentiedatum	Referentiesituatie	Vergunde kg NH ₃ totaal	Vergunde kg NO _x totaal
'Kampina & Oisterwijkse Vennen', 'Ronde Put' (BE), 'Hamonterheide, Hageven, Buitenheide, Stamprooierbroek en Mariahof' (BE), 'Arendonk, Merksplas, Oud-Turnhout, Ravels en Turnhout' (BE)	VR	10 juni 1994	4 mei 2016	6.986,3	336,0
'Leenderbos, Grootte Heide & De Plateaux'	VR	24 maart 2000	4 mei 2016	6.986,3	336,0
'Strabrechtse Heide & Beuven'	VR	25 april 2013	4 mei 2016	6.986,3	336,0
'Kampina & Oisterwijkse Vennen', 'Kempenland-West', 'Loonse en Drunense Duinen & Leemkuilen', 'Leenderbos, Grootte Heide & De Plateaux', 'Strabrechtse Heide & Beuven', 'Regte Heide & Riels Laag', 'Valleigebied van de Kleine Nete met brongebieden, moerassen en heiden' (BE), 'Bovenloop van de Grote Nete met Zammelsbroek, Langdonken en Goor' (BE), 'Vennen, heiden	HR	7 december 2004	4 mei 2016	6.986,3	336,0

¹⁸ VR: vogelrichtlijngebied, HR: habitatrichtlijngebied.

en moerassen rond Turnhout' (BE), 'Hageven met Dommelvallei, Beverbeekse Heide, Warmbeek en Wateringen' (BE), 'Bos- en heidegebieden ten oosten van Antwerpen' (BE)					
---	--	--	--	--	--

4.3 Effecten stikstofdepositie op beschermde natuurgebieden

Uit de tabellen 1 en 2 blijkt dat er in de aangevraagde situatie sprake is van een afname van emissie van stikstofoxiden en een afname van ammoniakemissie ten opzichte van de referentiesituatie.

Om een goed beeld te krijgen van de stikstofdepositie op de beschermde gebieden is de depositie berekend op verschillende punten. Uit de berekeningen blijkt dat er in de aangevraagde situatie op de in bijlage 1 genoemde Natura 2000-gebieden sprake is van een stikstofdepositie. Er zijn berekeningen uitgevoerd van de stikstofdepositie in de aangevraagde situatie en de stikstofdepositie in de referentiesituatie.

In onderstaande tabel zijn de maximale verschillen in depositiewaarden weergegeven voor de meest nabijgelegen en/of hoogst belaste beschermde natuurgebieden.

Tabel 3. Stikstofdepositieberekeningen (mol N/ha/jr)

Beschermde natuurgebied	Hoogste depositie referentiesituatie	Hoogste depositie beoogde situatie	Grootste toename	Projectbijdrage
'Kempenland-West'	7,51	4,32	0,0	-
'Strabrechtse Heide & Beuven'	0,34	0,21	0,02*	-
'De Ronde put' (BE)	0,67	0,36	-	- 0,31

* Uit de analyse van de hexagonen waarop alle bronnen een effect hebben blijkt dat de berekende depositiebijdrage overal gelijk blijft of een afname vertoont en de berekende toename alleen voorkomt op hexagonen waar uit analyse blijkt dat sprake is van randeffecten. Dit houdt in dat de berekende depositietoename het resultaat is van de maximale rekenafstand van 25 kilometer, waardoor de emissie van tenminste één van de bronnen uit de referentiesituatie niet reikt tot de hexagonen die nu een depositietoename laten zien. Gelet hierop kunnen effecten van de toename op de hexagonen, waarbij sprake is van een randeffect, bij voorbaat worden uitgesloten omdat in de zone van hexagonen waarop alle bronnen een effect hebben overal een afname of gelijk blijven van depositie te zien is.

5 Overwegingen effecten op beschermde gebieden

Ten opzichte van de referentiesituatie is er geen sprake van een toename van stikstofdepositie op de in bijlage 1 opgenomen Natura 2000-gebieden. Voor het aspect stikstofdepositie is er geen sprake van significante gevolgen voor Natura 2000-gebieden, omdat er sprake is van intern salderen.

Beleidsregel natuurbescherming Noord-Brabant

Wij hebben de aanvraag getoetst aan de Beleidsregel en vastgesteld dat aan de Beleidsregel wordt voldaan. De beoogde ontwikkeling moet, in overeenstemming met de Beleidsregel, binnen drie jaar nadat dit besluit onherroepelijk is geworden, zijn gerealiseerd. Mocht dit niet het geval zijn dan kunnen wij de vergunning intrekken overeenkomstig de Beleidsregel.

Interim omgevingsverordening Noord-Brabant

De Verordening is van toepassing naast een eventuele vergunning voor het onderdeel Natura 2000. Wanneer sprake is van nieuwe stallen zijn de bepalingen rechtstreeks van toepassing en moet voldaan worden aan de Verordening. Ook zijn hierin bepalingen opgenomen voor bestaande stallen en wanneer deze moeten voldoen aan de Verordening.

Nieuwe stallen

Van de in de aanvraag aangegeven nieuwe stallen is beoordeeld of deze voldoen aan de Verordening. Als sprake is van een nieuwe stal of stallen die vallen onder de definitie zoals bedoeld in artikel 2.69, derde lid, van de Verordening, moet/moeten deze voldoen aan de technische eisen zoals die zijn opgenomen in bijlage 2 van de Verordening. In artikel 2.69, derde lid, van de Verordening is aangegeven dat onder meer sprake is van een nieuwe stal indien het een opgericht of gerenoveerd dierenverblijf betreft waarvoor op of na 25 mei 2010 een omgevingsvergunning onderdeel bouwen vereist is en door de oprichting of renovatie een wijziging plaatsvindt van het huisvestingssysteem uit de dan geldende bijlage 1 van de Regeling ammoniak en veehouderij of waarbij sprake is van het aanleggen, aankoppelen of installeren van een of meer van de systemen opgenomen in artikel 2.70 van de Verordening, voor zover het aankoppelen of installeren van deze systemen betrekking heeft op de emissiereductie van stikstof.

De nieuwe stallen A en B voldoen aan bijlage 2 van de huidige Verordening. Hierbij zijn artikel 2.70 van de Verordening en bijlage 2 betrokken. Er is daarom geen reden om de vergunning niet te verlenen.

Voor de nieuwe stal C is op 4 mei 2016 een Omgevingsvergunning (inclusief verklaring van geen bedenkingen) verleend (kenmerk: BLA-2015-0349). Deze stal voldoet aan de technische eisen zoals die zijn opgenomen in de Verordening die geldig was op het moment van indienen van de desbetreffende aanvraag.

Het weiden van vee

Op 12 oktober 2022 heeft de Afdeling uitspraak gedaan over de stikstofemissies behorende bij het weiden van vee.¹⁹ Uit deze uitspraak volgt dat de gevolgen van het weiden van vee inzichtelijk gemaakt moeten worden. De Afdeling overweegt dat significante gevolgen door het weiden van vee zijn uitgesloten als intern gesaldeerd kan worden met bemesting van de te beweiden gronden op de referentiedatum.

De Afdeling stelt dat hiervoor aangetoond moet worden dat bemesting op de te beweiden gronden op de referentiedatum planologisch legaal was en er op de referentiedatum bemesting plaatsvond. Bemesting kan aangenomen worden als de gronden destijds als landbouwgrond in gebruik waren. Daarnaast mag er sinds de referentiedatum geen planologisch regime van kracht zijn geworden waaronder bemesting van de gronden niet was toegestaan. Tot slot dient het gebruik van de gronden als grasland vanaf 2006 te zijn toegestaan.

¹⁹ Uitspraak van de Afdeling bestuursrechtspraak van de Raad van State van 12 oktober 2022, zaaknummer 202106903/1/R2

Uit de aanvraag blijkt dat in de beoogde situatie paarden worden geweid. Daarom hebben wij vastgesteld of er sprake is van interne saldering met bemesting van de te beweiden gronden op de referentiedatum. De te beweiden gronden betreffen de percelen kadastraal bekend gemeente Hoogeloon, sectie M, nummers 213 en 214. Op de referentiedatum 10 juni 1994 was het bestemmingsplan 'Buitengebied 1988' van 15 november 1988 van de gemeente Bladel van toepassing. Op basis van dit bestemmingsplan was bemesting van de gronden op de referentiedatum planologisch legaal. Daarnaast kan aangenomen worden dat de gronden destijds bemest werden, aangezien de gronden op dat moment als landbouwgrond in gebruik waren.

Sinds de referentiedatum hebben de gronden onafgebroken een agrarische bestemming gehad. De planologische regimes die sinds de referentiedatum op de te beweiden gronden van kracht zijn of zijn geweest hebben geen beperkingen aan het agrarisch gebruik van de gronden opgelegd.

Met bovenstaande informatie kan de gebruiksnorm uit de Uitvoeringsregeling Meststoffenwet worden vastgesteld, waarmee de emissie van de bemeste gronden berekend kan worden. De projectlocatie bevindt zich op, de zo in Bijlage A van de uitvoeringsregeling genoemde, zuidelijke zandgronden. Dit houdt in dat de gebruiksnorm voor grasland met volledig maaien 320 kg stikstof per hectare per jaar is. Voor grasland met beweiden is deze norm lager, namelijk 250 kg stikstof per hectare per jaar.

Op basis daarvan concluderen wij dat er sprake is van interne saldering met de bemesting van de te beweiden gronden. De depositie van de beweidingsemisies leidt zodoende in geen enkel geval tot significante gevolgen voor de instandhoudingsdoelstellingen van de Natura 2000-gebieden.

Andere effecten

Uit de aanvraag blijkt dat er, naast de effecten van stikstof, geen andere negatieve effecten te verwachten zijn die de natuurlijke kenmerken van de diverse beschermde gebieden kunnen aantasten.

6 Conclusie

Wij zijn van plan de gevraagde vergunning op grond van de Wnb (artikel 2.7, tweede lid) te verlenen. Wij concluderen dat de aangevraagde activiteit, gelet op de instandhoudingsdoelstellingen, geen significante gevolgen kan hebben voor de Natura 2000-gebieden zoals opgenomen in bijlage 1 van dit besluit. Daarbij voldoet de wijziging aan de technische eisen zoals opgenomen in bijlage 2 van de Verordening.

Bijlage 1: AERIUS Calculator: berekening beoogde situatie inclusief buitenlandse Natura 2000-gebieden (kenmerk: RXbtpYeC8YYQ)

Bijlage 2: AERIUS Calculator: berekening referentiesituatie inclusief buitenlandse Natura 2000-gebieden (kenmerk: S5Kh4cCvAjUs)

Bijlage 3: AERIUS Calculator: verschilberekening inclusief buitenlandse Natura 2000-gebieden (kenmerk: RpF916T9QkML)

Kennisgeving Wet natuurbescherming, Gebroeders van Dommelen Hoogeloo BV, De Busvelden 1, 5528 NR te Hoogeloo, Z/200431

Ontwerpbeschikking

Gedeputeerde Staten van Noord-Brabant maken bekend dat zij van plan zijn op grond van de Wet natuurbescherming (artikel 2.7, tweede lid) een besluit te nemen op een aanvraag voor een vergunning.

Het project betreft de wijziging van een veehouderij, uit te voeren aan De Busvelden 1, 5528 NR te Hoogeloo, in de gemeente Bladel.

Het ontwerpbesluit en de bijbehorende stukken zijn vanaf 6 augustus 2024 tot en met 17 september 2024 **6 weken in te zien** bij de Omgevingsdienst Brabant Noord (ODBN), Victorialaan 1, 5213 JG te 's-Hertogenbosch. Telefoonnummer (088) 743 00 00. Voor inzage in de bijbehorende stukken dient een afspraak gemaakt te worden. Het besluit (en onderliggende stukken) zijn digitaal op te vragen via e-mail info@odbn.nl.

Een ieder kan tot en met 17 september 2024 ten aanzien van het ontwerpbesluit schriftelijk of mondeling zienswijzen inbrengen bij Gedeputeerde Staten van Noord-Brabant (p/a Omgevingsdienst Brabant Noord, Procesadministratie, Victorialaan 1, 5213 JG 's-Hertogenbosch).

Voor het mondeling inbrengen van zienswijzen bestaat binnen deze periode de mogelijkheid tot het houden van een hoorzitting. Een verzoek daartoe dient binnen drie weken na begindatum ter inzage legging bij de Omgevingsdienst Brabant Noord te worden ingediend.

Aan deze procedure is het kenmerk Z/200431 gekoppeld. U dient bij correspondentie dit kenmerk te vermelden.

's-Hertogenbosch, augustus 2024

Projectberekening

Dit document geeft een overzicht van de invoer en rekenresultaten van een Projectberekening met AERIUS Calculator. De berekening is uitgevoerd binnen Natura 2000-gebieden, op rekenpunten die overlappen met stikstofgevoelige habitattypen en/of leefgebieden, gekoppeld aan een aangewezen soort, of nog onbekend maar mogelijk wel relevant, en waar tevens sprake is van een overbelaste of bijna overbelaste situatie voor stikstofdepositie.



- [Overzicht](#)
- [Samenvatting situaties](#)
- [Resultaten](#)
- [Detailgegevens per emissiebron](#)

Deze PDF is een digitaal bestand dat weer in te lezen is in AERIUS. Meer toelichting over de PDF en AERIUS kunt u vinden in de handleidingen of op onze website.



Contactgegevens

Rechtspersoon
Inrichtingslocatie

Agrifirm Exlan
De Busvelden 1,
5813 BD Hoogeloon

Activiteit

Omschrijving
Toelichting

Dommelen, Hoogeloon
Bijlage

Berekening

AERIUS kenmerk
Datum berekening
Rekenconfiguratie

RXbtpYeC8YYQ
12 juni 2024, 16:06
OwN2000-rekengrid incl. eigen rekenpunten

Totale emissie

Beoogd - Beoogd

Rekenjaar	Emissie NH ₃	Emissie NO _x
2024	4.278,2 kg/j	292,2 kg/j

Resultaten

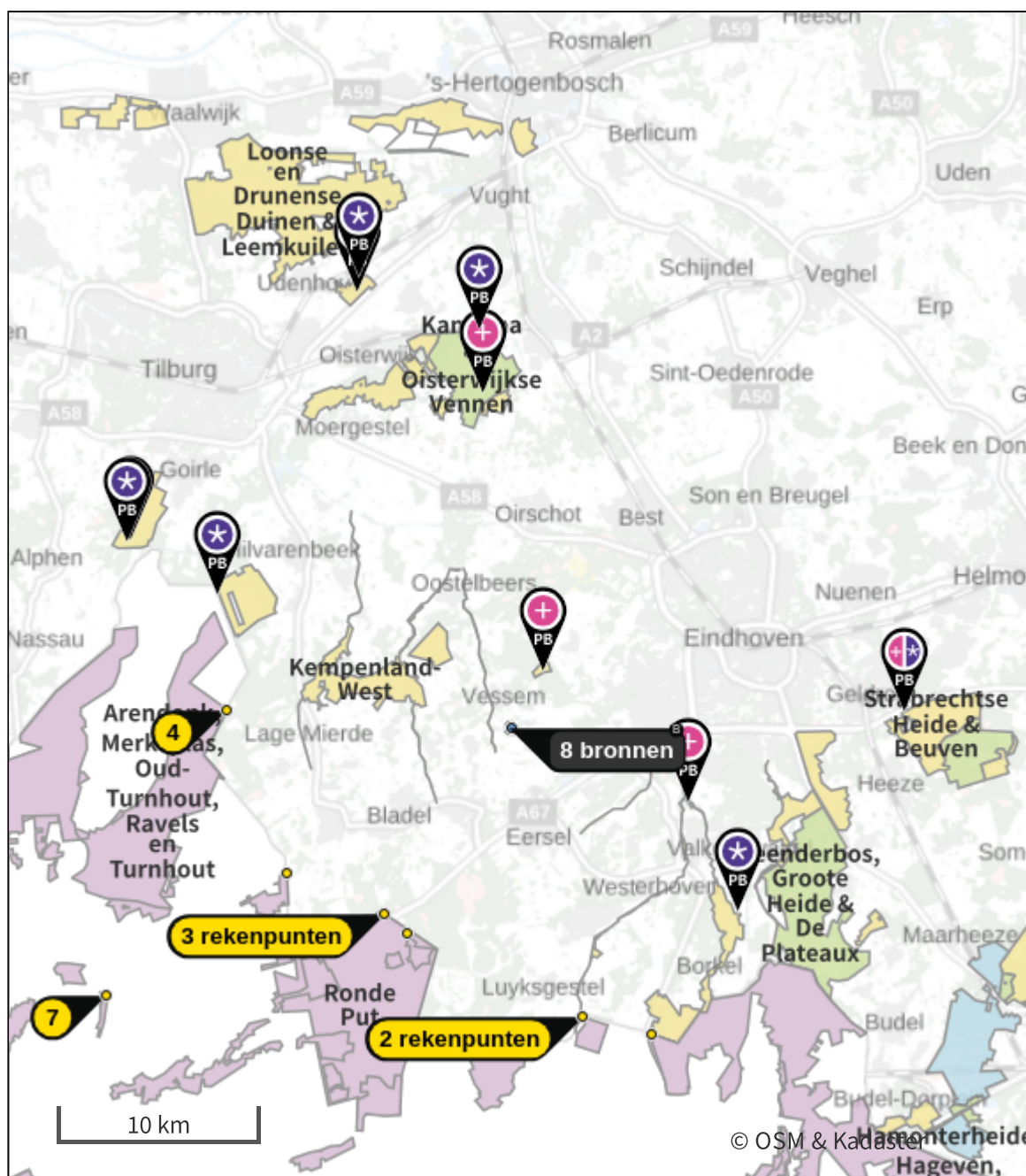
Beoogd - Beoogd
Gekarteerd oppervlak met toename (ha)
Gekarteerd oppervlak met afname (ha)
Grootste toename
Grootste afname



Hoogste bijdrage	Hexagon	Gebied
4,32 mol/ha/j	2439544	Kempenland-West
2.855,17 ha		
0,00 ha		
4,32 mol/ha/j		
-		

Beoogd (Beoogd), rekenjaar 2024

Emissiebronnen		Emissie NH ₃	Emissie NO _x
1	Landbouw Stalemissies Stal B	676,8 kg/j	-
2	Landbouw Stalemissies Stal A	1.284,2 kg/j	-
3	Landbouw Stalemissies Stal D	800,1 kg/j	-
4	Landbouw Stalemissies Stal C	1.515,1 kg/j	-
6	Mobiele werktuigen Landbouw Mobiele werktuigen	37,4 g/j	153,8 kg/j
7	Wonen en Werken Woningen Bedrijfswoning	-	3,6 kg/j
8	Anders... Anders... Nood-aggregaat	-	2,7 kg/j
9	Anders... Anders... Stationaire emissies wegverkeer	1,5 kg/j	115,9 kg/j
10	Verkeersnetwerk	0,5 kg/j	16,2 kg/j

Hoogste af- en toename op (bijna) overbelaste stikstofgevoelige Natura 2000 gebieden.



- | | |
|---|--|
|  Habitatrictlijn |  Grootste toename (projectberekening) |
|  Vogelrichtlijn |  Grootste afname (projectberekening) |
|  Vogelrichtlijn, Habitatrictlijn |  Hoogste totaal (achtergrond + projectberekening) |
|  Niet bepaald | |

De letters bij de bronlabels op de kaart geven bij welke type situaties de bronnen horen: beoogde situatie (B), referentiesituatie (R) en/of salderingsituatie (S).

Resultaten stikstofgevoelige Natura 2000 gebieden situatie "Beoogd" (Beoogd) incl. saldering e/o referentie

	Berekend (ha gekarteerd)	Hoogste totale depositie (mol N/ha/jr)	Met toename (ha gekarteerd)	Grootste toename (mol N/ha/jr)	Met afname (ha gekarteerd)	Grootste afname (mol N/ha/jr)
Totaal	2.855,17	2.764,08	2.855,17	4,32	0,00	-


Per gebied	Berekend (ha gekarteerd)	Hoogste totale depositie (mol N/ha/jr)	Met toename (ha gekarteerd)	Grootste toename (mol N/ha/jr)	Met afname (ha gekarteerd)	Grootste afname (mol N/ha/jr)
Kempenland-West (135)	412,32	2.745,91	412,32	4,32	0,00	-
Leenderbos, Groote Heide & De Plateaux (136)	786,60	2.764,08	786,60	0,45	0,00	-
Kampina & Oisterwijkse Vennen (133)	621,74	2.328,10	621,74	0,26	0,00	-
Strabrechtse Heide & Beuven (137)	873,86	2.222,58	873,86	0,21	0,00	-
Regte Heide & Riels Laag (134)	156,00	2.580,47	156,00	0,11	0,00	-
Loonse en Drunense Duinen & Leemkuilen (131)	4,64	1.719,38	4,64	0,08	0,00	-

Per eigen rekenpunt	Naam	Coördinaat	Projectbijdrage (mol N/ha/jr)
1	Ronde Put (11 km)	X:142250 Y:370205	0,36 ○
2	Valleigebied van de Kleine Nete met brongebieden, moerassen en heiden (11 km)	X:143424 Y:369273	0,24 ○
8	Bovenloop van de Grote Nete met Zammelsbroek, Langdonken en Goor. (24 km)	X:145509 Y:355226	0,15 ○
3	Vennen, heiden en moerassen rond Turnhout (13 km)	X:137230 Y:372337	0,13 ○
5	Hageven met Dommelvallei, Beverbeekse Heide, Warmbeek en Wateringen (15 km)	X:152317 Y:364982	0,11 ○
4	Arendonk, Merksplas, Oud-Turnhout, Ravels en Turnhout (14 km)	X:134214 Y:380608	0,09 ○
6	Hamonterheide, Hageven, Buitenheide, Stamprooierbroek en Mariahof (17 km)	X:155768 Y:364131	0,08 ○
7	Bos- en heidegebieden ten oosten van Antwerpen (24 km)	X:128131 Y:366105	0,04 ○

Beoogd, Rekenjaar 2024






1 Landbouw | Stalemissies

Naam	Stal B	Uittreedhoogte	7,2 m	NH ₃	676,8 kg/j
Locatie	X:148616 Y:379710	Uittreeddiameter	1,4 m		
Wijze van ventilatie	Geforceerd	Temperatuur	<u>11,85 °C</u>		
Temporele variatie	Dierverblijven	Emissie			
		Uittreedrichting	Verticaal		
		Uittreedsnelheid	8,6 m/s		

Diersoort	RAV-code - Omschrijving	BWL-code	Aantal dieren	Stof	Emissiefactor (kg/dier/j)	Reductie	Emissie
	HD 5.100 LW 4.1	-	1504	NH ₃	0.45	-	676,8 kg/j

2 Landbouw | Stalemissies

Naam	Stal A	Uittreedhoogte	10,0 m	NH ₃	1.284,2 kg/j
Locatie	X:148586 Y:379694	Uittreeddiameter	2,3 m		
Wijze van ventilatie	Geforceerd	Temperatuur	<u>11,85 °C</u>		
Temporele variatie	Dierverblijven	Emissie			
		Uittreedrichting	Verticaal		
		Uittreedsnelheid	8,2 m/s		

Diersoort	RAV-code - Omschrijving	BWL-code	Aantal dieren	Stof	Emissiefactor (kg/dier/j)	Reductie	Emissie
	HD 2.100 LW 4.1	-	240	NH ₃	1.245	-	298,8 kg/j
	HD 3.100 LW 4.1	-	658	NH ₃	0.63	-	414,5 kg/j
	HD 4.100 LW 4.1	-	2	NH ₃	0.825	-	1,7 kg/j
	HD 5.100 LW 4.1	-	200	NH ₃	0.45	-	90,0 kg/j
	HD 1.100 LW 4.1	-	4630	NH ₃	0.1035	-	479,2 kg/j





3 Landbouw | Stalemissies

Naam	Stal D	Uittreedhoogte	2,0 m	NH ₃	800,1 kg/j
Locatie	X:148659,75 Y:379629,99	Warmteinhoud	<u>0,000 MW</u>		
Wijze van ventilatie	Niet geforceerd				
Temporele variatie	Dierverblijven				

Diersoort	RAV-code - Omschrijving	BWL-code	Aantal dieren	Stof	Emissiefactor (kg/dier/j)	Reductie	Emissie
	K1.100 - overige huisvestingssystemen (Paarden; volwassen paarden (3 jaar en ouder))	Overig	1	NH ₃	5	-	5,0 kg/j
	K3.100 - overige huisvestingssystemen (Paarden; volwassen pony's (3 jaar en ouder))	Overig	1	NH ₃	3,1	-	3,1 kg/j
	A3.100 - overige huisvestingssystemen (Rundvee; vrouwelijk jongvee tot 2 jaar)	Overig	180	NH ₃	4,4	-	792,0 kg/j

4 Landbouw | Stalemissies

Naam	Stal C	Uittreedhoogte	9,5 m	NH ₃	1.515,1 kg/j
Locatie	X:148636 Y:379751	Uittreeddiameter	5,2 m		
Wijze van ventilatie	Geforceerd	Temperatuur	<u>11,85 °C</u>		
Temporele variatie	Dierverblijven	Emissie			
		Uittreedrichting	Verticaal		
		Uittreesnelheid	1,4 m/s		

Diersoort	RAV-code - Omschrijving	BWL-code	Aantal dieren	Stof	Emissiefactor (kg/dier/j)	Reductie	Emissie
	HD 5.100 LW 4.1	-	2304	NH ₃	0.45	-	1.036,8 kg/j
	HD 5.100 LW 4.1	-	576	NH ₃	0.1035	-	59,6 kg/j
	HD 5.100 LW 4.1	-	880	NH ₃	0.45	-	396,0 kg/j
	HD 3.100 LW 4.1	-	36	NH ₃	0.63	-	22,7 kg/j

5 Wegverkeer | Weg

Naam	Verkeersbewegingen	Links	Rechts	NO _x	16,2 kg/j
Locatie	X:148647,01 Y:379523,12	Type scherm	-	NO ₂	4,6 kg/j
Lengte	521,79 m	Hoogte	-	NH ₃	0,5 kg/j
Wegtype	Buitenweg	Afstand tot de weg	-		
Rijrichting	Beide richtingen				
Tunnelfactor	1				
Type hoogteligging	Normaal				
Weghoogte t.o.v. maaiveld	0 m				

Verkeer	Max. snelheid	Aantal voertuigbewegingen	In file
Licht verkeer	Voorgeschreven factoren	20,0 /etmaal	0,0 %
Middelzwaar vrachtverkeer	Voorgeschreven factoren	10,0 /etmaal	0,0 %
Zwaar vrachtverkeer	Voorgeschreven factoren	20,0 /etmaal	0,0 %
Busverkeer	Voorgeschreven factoren	0,0 /etmaal	0,0 %

6 Mobiele werktuigen | Landbouw

Naam	Mobiele werktuigen	NO _x	153,8 kg/j
Locatie	X:148642,56 Y:379650,23	NH ₃	37,4 g/j
Oppervlakte	1,58 ha		

Naam	Stageklasse	Brandstof-verbruik	Draaiuren	AdBlue verbruik	Stof	Emissie
Mobiele werktuigen	Stage-I, <= 2001, 56-75 kW, diesel, SCR: nee	4992 l/j	800 u/j		NO _x	153,8 kg/j
					NH ₃	37,4 g/j

7 Wonen en Werken | Woningen

Naam	Bedrijfswoning	Uittreedhoogte	<u>1,0 m</u>	NO _x	3,6 kg/j
Locatie	X:148640,96 Y:379562,44	Warmteinhoud	0,000 MW		
Wijze van ventilatie	Niet geforceerd				
Temporele variatie	<u>Continue Emissie</u>				

8 Anders... | Anders...

Naam	Nood-aggregaat	Uittreedhoogte	1,0 m	NO _x	2,7 kg/j
Locatie	X:148658,77 Y:379673,56	Warmteinhoud	<u>0,000 MW</u>		
Wijze van ventilatie	Niet geforceerd				
Temporele variatie	<u>Continue Emissie</u>				

9 Anders... | Anders...

Naam	Stationaire emissies wegverkeer	Uittreedhoogte Warmteinhoud	<u>0,0 m</u> <u>0,000 MW</u>	NO _x NH ₃	115,9 kg/j 1,5 kg/j
Locatie	X:148663,32 Y:379649,42				
Wijze van ventilatie	Niet geforceerd				
Temporele variatie	<u>Continue Emissie</u>				

Disclaimer

Hoewel verstrekte gegevens kunnen dienen ter onderbouwing van een vergunningaanvraag, kunnen er geen rechten aan worden ontleend. De eigenaar van AERIUS aanvaardt geen aansprakelijkheid voor de inhoud van de door de gebruiker aangeboden informatie. Bovenstaande gegevens zijn enkel bruikbaar tot er een nieuwe versie van AERIUS beschikbaar is. AERIUS is een geregistreerd handelsmerk in Europa. Alle rechten die niet expliciet worden verleend, zijn voorbehouden.

Rekenbasis

Deze berekening is tot stand gekomen op basis van

AERIUS versie 2023.2_20240329_bf14d3585e

Database versie 2023.2_bf14d3585e_calculator_nl_stable

Voor meer informatie over de gebruikte methodiek en data zie:

<https://link.aerius.nl/website>

Projectberekening

Dit document geeft een overzicht van de invoer en rekenresultaten van een Projectberekening met AERIUS Calculator. De berekening is uitgevoerd binnen Natura 2000-gebieden, op rekenpunten die overlappen met stikstofgevoelige habitattypen en/of leefgebieden, gekoppeld aan een aangewezen soort, of nog onbekend maar mogelijk wel relevant, en waar tevens sprake is van een overbelaste of bijna overbelaste situatie voor stikstofdepositie.



- [Overzicht](#)
- [Samenvatting situaties](#)
- [Resultaten](#)
- [Detailgegevens per emissiebron](#)

Deze PDF is een digitaal bestand dat weer in te lezen is in AERIUS. Meer toelichting over de PDF en AERIUS kunt u vinden in de handleidingen of op onze website.



Contactgegevens

Rechtspersoon
Inrichtingslocatie

Agrifirm Exlan
De Busvelden 1,
5813 BD Hoogeloon

Activiteit

Omschrijving
Toelichting

Dommelen, Hoogeloon
Bijlage

Berekening

AERIUS kenmerk
Datum berekening
Rekenconfiguratie

S5Kh4cCvAjUs
04 juli 2024, 14:22
OwN2000-rekengrid incl. eigen rekenpunten

Totale emissie

Vergund - Beoogd

Rekenjaar	Emissie NH ₃	Emissie NO _x
2024	6.986,3 kg/j	336,0 kg/j

Resultaten

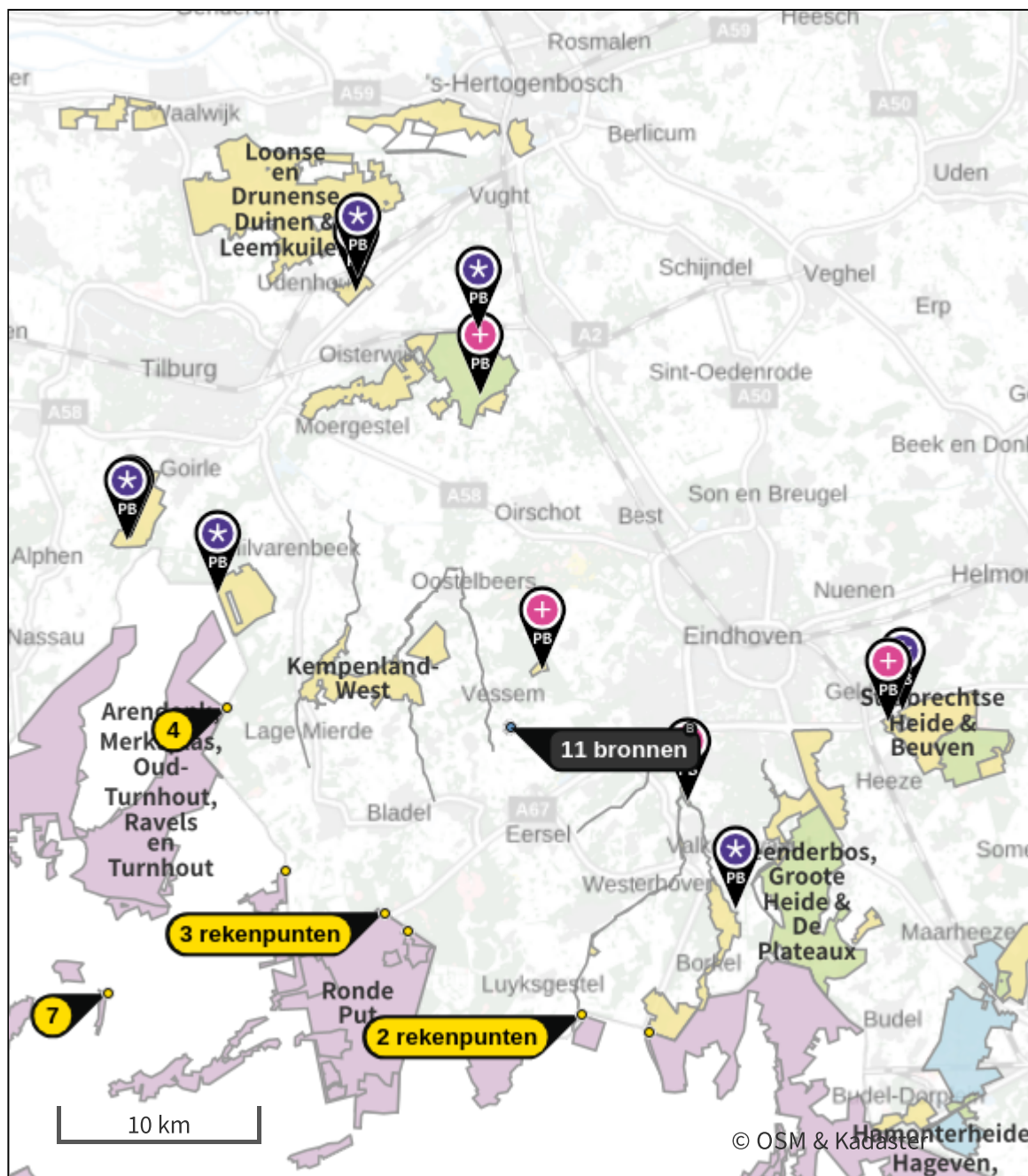
Vergund - Beoogd
Gekarteerd oppervlak met toename (ha)
Gekarteerd oppervlak met afname (ha)
Grootste toename
Grootste afname



Hoogste bijdrage	Hexagon	Gebied
7,50 mol/ha/j	2439544	Kempenland-West
2.852,81 ha		
0,00 ha		
7,50 mol/ha/j		
-		

Vergund (Beoogd), rekenjaar 2024

Emissiebronnen	Emissie NH ₃	Emissie NO _x
1 Landbouw Stalemissies Stal 1	3.645,0 kg/j	-
2 Landbouw Stalemissies Stal 2A	1.463,9 kg/j	-
3 Landbouw Stalemissies D	12,5 kg/j	-
4 Landbouw Stalemissies Stal 4	1.515,1 kg/j	-
5 Landbouw Stalemissies Stal 2B	347,8 kg/j	-
7 Mobiele werktuigen Landbouw Mobiele werktuigen	37,4 g/j	153,8 kg/j
8 Wonen en Werken Woningen Bedrijfswoning	-	3,6 kg/j
9 Anders... Anders... Nood-aggregaat	-	2,7 kg/j
10 Anders... Anders... CV ketel 1	-	21,9 kg/j
11 Anders... Anders... CV ketel 2	-	21,9 kg/j
12 Anders... Anders... Stationaire emissies wegverkeer	1,5 kg/j	115,9 kg/j
Verkeersnetwerk	0,5 kg/j	16,2 kg/j

Hoogste af- en toename op (bijna) overbelaste stikstofgevoelige Natura 2000 gebieden.



- | | |
|---|--|
|  Habitatrictlijn |  Grootste toename (projectberekening) |
|  Vogelrichtlijn |  Grootste afname (projectberekening) |
|  Vogelrichtlijn, Habitatrictlijn |  Hoogste totaal (achtergrond + projectberekening) |
|  Niet bepaald | |

De letters bij de bronlabels op de kaart geven bij welke type situaties de bronnen horen: beoogde situatie (B), referentiesituatie (R) en/of salderingsituatie (S).

Resultaten stikstofgevoelige Natura 2000 gebieden situatie "Vergund" (Beoogd) incl. saldering e/o referentie

	Berekend (ha gekarteerd)	Hoogste totale depositie (mol N/ha/jr)	Met toename (ha gekarteerd)	Grootste toename (mol N/ha/jr)	Met afname (ha gekarteerd)	Grootste afname (mol N/ha/jr)
Totaal	2.852,81	2.764,19	2.852,81	7,50	0,00	-

Per gebied	Berekend (ha gekarteerd)	Hoogste totale depositie (mol N/ha/jr)	Met toename (ha gekarteerd)	Grootste toename (mol N/ha/jr)	Met afname (ha gekarteerd)	Grootste afname (mol N/ha/jr)
Kempenland-West (135)	412,32	2.746,04	412,32	7,50	0,00	-
Leenderbos, Groote Heide & De Plateaux (136)	786,60	2.764,19	786,60	0,81	0,00	-
Kampina & Oisterwijkse Vennen (133)	621,74	2.328,22	621,74	0,47	0,00	-
Strabrechtse Heide & Beuven (137)	871,51	2.222,71	871,51	0,34	0,00	-
Regte Heide & Riels Laag (134)	156,00	2.580,56	156,00	0,19	0,00	-
Loonse en Drunense Duinen & Leemkuilen (131)	4,64	1.719,44	4,64	0,14	0,00	-

Per eigen rekenpunt	Naam	Coördinaat	Projectbijdrage (mol N/ha/jr)
1	Ronde Put (11 km)	X:142250 Y:370205	0,67 ○
2	Valleigebied van de Kleine Nete met brongebieden, moerassen en heiden (11 km)	X:143424 Y:369273	0,46 ○
8	Bovenloop van de Grote Nete met Zammelsbroek, Langdonken en Goor. (24 km)	X:145509 Y:355226	0,25 ○
3	Vennen, heiden en moerassen rond Turnhout (13 km)	X:137230 Y:372337	0,23 ○
5	Hageven met Dommelvallei, Beverbeekse Heide, Warmbeek en Wateringen (15 km)	X:152317 Y:364982	0,20 ○
4	Arendonk, Merksplas, Oud-Turnhout, Ravels en Turnhout (14 km)	X:134214 Y:380608	0,17 ○
6	Hamonterheide, Hageven, Buitenheide, Stamprooierbroek en Mariahof (17 km)	X:155768 Y:364131	0,15 ○
7	Bos- en heidegebieden ten oosten van Antwerpen (24 km)	X:128131 Y:366105	0,08 ○

Vergund, Rekenjaar 2024





1 Landbouw | Stalemissies

Naam	Stal 1	Uittreedhoogte	7,3 m	NH ₃	3.645,0 kg/j
Locatie	X:148636 Y:379676	Uittreeddiameter	0,8 m		
Wijze van ventilatie	Geforceerd	Temperatuur	<u>11,85 °C</u>		
Temporele variatie	Dierverblijven	Emissie			
		Uittreedrichting	Verticaal		
		Uittreedsnelheid	6,4 m/s		

Diersoort	RAV-code - Omschrijving	BWL-code	Aantal dieren	Stof	Emissiefactor (kg/dier/j)	Reductie	Emissie
	D3.100 - overige huisvestingssystemen (Varkens; vleesvarkens, opfokberen van circa 25 kg tot 7 maanden, opfokzeugen van circa 25 kg tot eerste dekking)	Overig	1215	NH ₃	3	-	3.645,0 kg/j

2 Landbouw | Stalemissies

Naam	Stal 2A	Uittreedhoogte	3,9 m	NH ₃	1.463,9 kg/j
Locatie	X:148629 Y:379634	Uittreeddiameter	0,4 m		
Wijze van ventilatie	Geforceerd	Temperatuur	<u>11,85 °C</u>		
Temporele variatie	Dierverblijven	Emissie			
		Uittreedrichting	Verticaal		
		Uittreedsnelheid	2,3 m/s		

Diersoort	RAV-code - Omschrijving	BWL-code	Aantal dieren	Stof	Emissiefactor (kg/dier/j)	Reductie	Emissie
	D1.1.100 - overige huisvestingssystemen (Varkens; fokzeugen, inclusief biggen tot 25 kg; biggenopfok (gespeende biggen))	Overig	282	NH ₃	0,69	-	194,6 kg/j
	D1.2.100 - overige huisvestingssystemen (Varkens; fokzeugen, inclusief biggen tot 25 kg; kraamzeugen (incl. biggen tot spenen))	Overig	72	NH ₃	8,3	-	597,6 kg/j
	D1.3.100 - overige huisvestingssystemen, groeps huisvesting (Varkens; fokzeugen, inclusief biggen tot 25 kg; guste en dragende zeugen)	Overig	156	NH ₃	4,2	-	655,2 kg/j
	D2.100 - overige huisvestingssystemen (Varkens; dekberen, 7 maanden en ouder)	Overig	3	NH ₃	5,5	-	16,5 kg/j





3 Landbouw | Stalemissies

Naam	D	Uittreedhoogte	1,5 m	NH ₃	12,5 kg/j
Locatie	X:148630,56 Y:379604,69	Warmteinhoud	<u>0,000 MW</u>		
Wijze van ventilatie	Niet geforceerd				
Temporele variatie	Dierverblijven				

Diersoort	RAV-code - Omschrijving	BWL-code	Aantal dieren	Stof	Emissiefactor (kg/dier/j)	Reductie	Emissie
	K1.100 - overige huisvestingssystemen (Paarden; volwassen paarden (3 jaar en ouder))	Overig	1	NH ₃	5	-	5,0 kg/j
	K3.100 - overige huisvestingssystemen (Paarden; volwassen pony's (3 jaar en ouder))	Overig	1	NH ₃	3,1	-	3,1 kg/j
	A3.100 - overige huisvestingssystemen (Rundvee; vrouwelijk jongvee tot 2 jaar)	Overig	1	NH ₃	4,4	-	4,4 kg/j


4 Landbouw | Stalemissies

Naam	Stal 4	Uittreedhoogte	9,5 m	NH ₃	1.515,1 kg/j
Locatie	X:148636 Y:379751	Uittreeddiameter	5,2 m		
Wijze van ventilatie	Geforceerd	Temperatuur	<u>11,85 °C</u>		
Temporele variatie	Dierverblijven	Emissie			
		Uittreedrichting	Verticaal		
		Uittreedsnelheid	1,4 m/s		

Diersoort	RAV-code - Omschrijving	BWL-code	Aantal dieren	Stof	Emissiefactor (kg/dier/j)	Reductie	Emissie
	HD 5.100 LW 4.1	-	2304	NH ₃	0.45	-	1.036,8 kg/j
	HD 1.100 LW 4.1	-	576	NH ₃	0.1035	-	59,6 kg/j
	HD 5.100 LW 4.1	-	880	NH ₃	0.45	-	396,0 kg/j
	HD 3.100 LW 4.1	-	36	NH ₃	0.63	-	22,7 kg/j

5 Landbouw | Stalemissies

Naam	Stal 2B	Uittreedhoogte	6,7 m	NH ₃	347,8 kg/j
Locatie	X:148609 Y:379668	Uittreeddiameter	0,6 m		
Wijze van ventilatie	Geforceerd	Temperatuur	<u>11,85 °C</u>		
Temporele variatie	Dierverblijven	Emissie			
		Uittreedrichting	Verticaal		
		Uittreedsnelheid	5,4 m/s		

Diersoort	RAV-code - Omschrijving	BWL-code	Aantal dieren	Stof	Emissiefactor (kg/dier/j)	Reductie	Emissie
	D1.1.100 - overige huisvestingssystemen (Varkens; fokzeugen, inclusief biggen tot 25 kg; biggenopfok (gespeende biggen))	Overig	504	NH ₃	0,69	-	347,8 kg/j

6 Wegverkeer | Weg

Naam	Verkeersbewegingen	Links	Rechts	NO _x	16,2 kg/j
Locatie	X:148647,01 Y:379523,11	Type scherm	-	NO ₂	4,6 kg/j
Lengte	521,79 m	Hoogte	-	NH ₃	0,5 kg/j
Wegtype	Buitenweg	Afstand tot de weg	-		
Rijrichting	Beide richtingen				
Tunnelfactor	1				
Type hoogteligging	Normaal				
Weghoogte t.o.v. maaiveld	0 m				

Verkeer	Max. snelheid	Aantal voertuigbewegingen	In file
Licht verkeer	Voorgeschreven factoren	20,0 /etmaal	0,0 %
Middelwaar vrachtverkeer	Voorgeschreven factoren	10,0 /etmaal	0,0 %
Zwaar vrachtverkeer	Voorgeschreven factoren	20,0 /etmaal	0,0 %
Busverkeer	Voorgeschreven factoren	0,0 /etmaal	0,0 %

7 Mobiele werktuigen | Landbouw

Naam	Mobiele werktuigen	NO _x	153,8 kg/j
Locatie	X:148642,56 Y:379650,23	NH ₃	37,4 g/j
Oppervlakte	1,58 ha		

Naam	Stageklasse	Brandstof-verbruik	Draaiuren	AdBlue verbruik	Stof	Emissie
Mobiele werktuigen	Stage-I, <= 2001, 56-75 kW, diesel, SCR: nee	4992 l/j	800 u/j		NO _x	153,8 kg/j
					NH ₃	37,4 g/j

8 Wonen en Werken | Woningen

Naam	Bedrijfswoning	Uittreedhoogte	<u>1,0 m</u>	NO _x	3,6 kg/j
Locatie	X:148640,96 Y:379562,44	Warmteinhoud	<u>0,000 MW</u>		
Wijze van ventilatie	Niet geforceerd				
Temporele variatie	<u>Continue Emissie</u>				

9 Anders... | Anders...

Naam	Nood-aggregaat	Uittreedhoogte	<u>1,0 m</u>	NO _x	2,7 kg/j
Locatie	X:148658,77 Y:379673,56	Warmteinhoud	<u>0,000 MW</u>		
Wijze van ventilatie	Niet geforceerd				
Temporele variatie	<u>Continue Emissie</u>				

10 Anders... | Anders...

Naam	CV ketel 1	Uittreedhoogte	<u>1,0 m</u>	NO _x	21,9 kg/j
Locatie	X:148632,49 Y:379606,84	Warmteinhoud	<u>0,000 MW</u>		
Wijze van ventilatie	Niet geforceerd				
Temporele variatie	<u>Continue Emissie</u>				

11 Anders... | Anders...

Naam	CV ketel 2	Uittreedhoogte	<u>1,0 m</u>	NO _x	21,9 kg/j
Locatie	X:148621,75 Y:379669,95	Warmteinhoud	<u>0,000 MW</u>		
Wijze van ventilatie	Niet geforceerd				
Temporele variatie	<u>Continue Emissie</u>				

12 Anders... | Anders...

Naam	Stationaire emissies wegverkeer	Uittreedhoogte	<u>0,0 m</u>	NO _x	115,9 kg/j
Locatie	X:148663,32 Y:379649,42	Warmteinhoud	<u>0,000 MW</u>	NH ₃	1,5 kg/j
Wijze van ventilatie	Niet geforceerd				
Temporele variatie	<u>Continue Emissie</u>				

Disclaimer

Hoewel verstrekte gegevens kunnen dienen ter onderbouwing van een vergunningaanvraag, kunnen er geen rechten aan worden ontleend. De eigenaar van AERIUS aanvaardt geen aansprakelijkheid voor de inhoud van de door de gebruiker aangeboden informatie. Bovenstaande gegevens zijn enkel bruikbaar tot er een nieuwe versie van AERIUS beschikbaar is. AERIUS is een geregistreerd handelsmerk in Europa. Alle rechten die niet expliciet worden verleend, zijn voorbehouden.

Rekenbasis

Deze berekening is tot stand gekomen op basis van

AERIUS versie 2023.2.1_20240702_c9370194cb

Database versie 2023.2.1_c9370194cb_calculator_nl_stable

Voor meer informatie over de gebruikte methodiek en data zie:

<https://link.aerius.nl/website>

Projectberekening

Dit document geeft een overzicht van de invoer en rekenresultaten van een Projectberekening met AERIUS Calculator. De berekening is uitgevoerd binnen Natura 2000-gebieden, op rekenpunten die overlappen met stikstofgevoelige habitattypen en/of leefgebieden, gekoppeld aan een aangewezen soort, of nog onbekend maar mogelijk wel relevant, en waar tevens sprake is van een overbelaste of bijna overbelaste situatie voor stikstofdepositie.



- [Overzicht](#)
- [Samenvatting situaties](#)
- [Resultaten](#)
- [Detailgegevens per emissiebron](#)

Deze PDF is een digitaal bestand dat weer in te lezen is in AERIUS. Meer toelichting over de PDF en AERIUS kunt u vinden in de handleidingen of op onze website.

Contactgegevens

Rechtspersoon
Inrichtingslocatie

Agrifirm Exlan
De Busvelden 1,
5813 BD Hoogeloon

Activiteit

Omschrijving
Toelichting

Dommelen, Hoogeloon
Bijlage

Berekening

AERIUS kenmerk
Datum berekening
Rekenconfiguratie

RpF916T9QkML
04 juli 2024, 14:12
OwN2000-rekengrid incl. eigen rekenpunten

Totale emissie

Vergund - Referentie
Beoogd - Beoogd

Rekenjaar	Emissie NH ₃	Emissie NO _x
2024	6.986,3 kg/j	336,0 kg/j
2024	4.278,2 kg/j	292,2 kg/j

Resultaten

Vergund - Referentie
Beoogd - Beoogd
Gekarteerd oppervlak met toename (ha)
Gekarteerd oppervlak met afname (ha)
Grootste toename
Grootste afname

Hoogste bijdrage	Hexagon	Gebied
7,50 mol/ha/j	2439544	Kempenland-West
4,32 mol/ha/j	2439544	Kempenland-West
2,36 ha		
2.852,81 ha		
0,02 mol/ha/j		
3,18 mol/ha/j		

Beoogd (Beoogd), rekenjaar 2024





Emissiebronnen		Emissie NH ₃	Emissie NO _x
1	Landbouw Stalemissies Stal B	676,8 kg/j	-
2	Landbouw Stalemissies Stal A	1.284,2 kg/j	-
3	Landbouw Stalemissies Stal D	800,1 kg/j	-
4	Landbouw Stalemissies Stal C	1.515,1 kg/j	-
6	Mobiele werktuigen Landbouw Mobiele werktuigen	37,4 g/j	153,8 kg/j
7	Wonen en Werken Woningen Bedrijfswoning	-	3,6 kg/j
8	Anders... Anders... Nood-aggregaat	-	2,7 kg/j
9	Anders... Anders... Stationaire emissies wegverkeer	1,5 kg/j	115,9 kg/j
10	Verkeersnetwerk	0,5 kg/j	16,2 kg/j

Vergund (Referentie), rekenjaar 2024

Emissiebronnen		Emissie NH ₃	Emissie NO _x
1	Landbouw Stalemissies Stal 1	3.645,0 kg/j	-
2	Landbouw Stalemissies Stal 2A	1.463,9 kg/j	-
3	Landbouw Stalemissies D	12,5 kg/j	-
4	Landbouw Stalemissies Stal 4	1.515,1 kg/j	-
5	Landbouw Stalemissies Stal 2B	347,8 kg/j	-
7	Mobiele werktuigen Landbouw Mobiele werktuigen	37,4 g/j	153,8 kg/j
8	Wonen en Werken Woningen Bedrijfwoning	-	3,6 kg/j
9	Anders... Anders... Nood-aggregaat	-	2,7 kg/j
10	Anders... Anders... CV ketel 1	-	21,9 kg/j
11	Anders... Anders... CV ketel 2	-	21,9 kg/j
12	Anders... Anders... Stationaire emissies wegverkeer	1,5 kg/j	115,9 kg/j
13	Verkeersnetwerk	0,5 kg/j	16,2 kg/j

Hoogste af- en toename op (bijna) overbelaste stikstofgevoelige Natura 2000 gebieden.



- | | |
|---|--|
|  Habitatrictlijn |  Grootste toename (projectberekening) |
|  Vogelrichtlijn |  Grootste afname (projectberekening) |
|  Vogelrichtlijn, Habitatrictlijn |  Hoogste totaal (achtergrond + projectberekening) |
|  Niet bepaald | |

De letters bij de bronlabels op de kaart geven bij welke type situaties de bronnen horen: beoogde situatie (B), referentiesituatie (R) en/of salderingsituatie (S).

Resultaten stikstofgevoelige Natura 2000 gebieden situatie "Beoogd" (Beoogd) incl. saldering e/o referentie

	Berekend (ha gekarteerd)	Hoogste totale depositie (mol N/ha/jr)	Met toename (ha gekarteerd)	Grootste toename (mol N/ha/jr)	Met afname (ha gekarteerd)	Grootste afname (mol N/ha/jr)
Totaal	2.855,17	2.763,82	2,36	0,02	2.852,81	3,18


Per gebied	Berekend (ha gekarteerd)	Hoogste totale depositie (mol N/ha/jr)	Met toename (ha gekarteerd)	Grootste toename (mol N/ha/jr)	Met afname (ha gekarteerd)	Grootste afname (mol N/ha/jr)
Strabrechtse Heide & Beuven (137)	873,86	2.222,25	2,36	0,02	871,51	0,13
Leenderbos, Groote Heide & De Plateaux (136)	786,60	2.763,82	0,00	-	786,60	0,37
Kampina & Oisterwijkse Vennen (133)	621,74	2.327,81	0,00	-	621,74	0,21
Kempenland-West (135)	412,32	2.745,65	0,00	-	412,32	3,18
Regte Heide & Riels Laag (134)	156,00	2.580,28	0,00	-	156,00	0,09
Loonse en Drunense Duinen & Leemkuilen (131)	4,64	1.719,26	0,00	-	4,64	0,06

Per eigen rekenpunt	Naam	Coördinaat	Projectbijdrage (mol N/ha/jr)
7	Bos- en heidegebieden ten oosten van Antwerpen (24 km)	X:128131 Y:366105	-0,04 ○
6	Hamonterheide, Hageven, Buitenheide, Stamprooierbroek en Mariahof (17 km)	X:155768 Y:364131	-0,07 ○
4	Arendonk, Merksplas, Oud-Turnhout, Ravels en Turnhout (14 km)	X:134214 Y:380608	-0,08 ○
5	Hageven met Dommelvallei, Beverbeekse Heide, Warmbeek en Wateringen (15 km)	X:152317 Y:364982	-0,09 ○
3	Vennen, heiden en moerassen rond Turnhout (13 km)	X:137230 Y:372337	-0,10 ○
8	Bovenloop van de Grote Nete met Zammelsbroek, Langdonken en Goor. (24 km)	X:145509 Y:355226	-0,10 ○
2	Valleigebied van de Kleine Nete met brongebieden, moerassen en heiden (11 km)	X:143424 Y:369273	-0,22 ○
1	Ronde Put (11 km)	X:142250 Y:370205	-0,31 ○

Beoogd, Rekenjaar 2024






1 Landbouw | Stalemissies

Naam	Stal B	Uittreedhoogte	7,2 m	NH ₃	676,8 kg/j
Locatie	X:148616 Y:379710	Uittreeddiameter	1,4 m		
Wijze van ventilatie	Geforceerd	Temperatuur	<u>11,85 °C</u>		
Temporele variatie	Dierverblijven	Emissie			
		Uittreedrichting	Verticaal		
		Uittreedsnelheid	8,6 m/s		

Diersoort	RAV-code - Omschrijving	BWL-code	Aantal dieren	Stof	Emissiefactor (kg/dier/j)	Reductie	Emissie
	HD 5.100 LW 4.1	-	1504	NH ₃	0.45	-	676,8 kg/j

2 Landbouw | Stalemissies

Naam	Stal A	Uittreedhoogte	10,0 m	NH ₃	1.284,2 kg/j
Locatie	X:148586 Y:379694	Uittreeddiameter	2,3 m		
Wijze van ventilatie	Geforceerd	Temperatuur	<u>11,85 °C</u>		
Temporele variatie	Dierverblijven	Emissie			
		Uittreedrichting	Verticaal		
		Uittreedsnelheid	8,2 m/s		

Diersoort	RAV-code - Omschrijving	BWL-code	Aantal dieren	Stof	Emissiefactor (kg/dier/j)	Reductie	Emissie
	HD 2.100 LW 4.1	-	240	NH ₃	1.245	-	298,8 kg/j
	HD 3.100 LW 4.1	-	658	NH ₃	0.63	-	414,5 kg/j
	HD 4.100 LW 4.1	-	2	NH ₃	0.825	-	1,7 kg/j
	HD 5.100 LW 4.1	-	200	NH ₃	0.45	-	90,0 kg/j
	HD 1.100 LW 4.1	-	4630	NH ₃	0.1035	-	479,2 kg/j





3 Landbouw | Stalemissies

Naam	Stal D	Uittreedhoogte	2,0 m	NH ₃	800,1 kg/j
Locatie	X:148659,75 Y:379629,99	Warmteinhoud	<u>0,000 MW</u>		
Wijze van ventilatie	Niet geforceerd				
Temporele variatie	Dierverblijven				

Diersoort	RAV-code - Omschrijving	BWL-code	Aantal dieren	Stof	Emissiefactor (kg/dier/j)	Reductie	Emissie
	K1.100 - overige huisvestingssystemen (Paarden; volwassen paarden (3 jaar en ouder))	Overig	1	NH ₃	5	-	5,0 kg/j
	K3.100 - overige huisvestingssystemen (Paarden; volwassen pony's (3 jaar en ouder))	Overig	1	NH ₃	3,1	-	3,1 kg/j
	A3.100 - overige huisvestingssystemen (Rundvee; vrouwelijk jongvee tot 2 jaar)	Overig	180	NH ₃	4,4	-	792,0 kg/j

4 Landbouw | Stalemissies

Naam	Stal C	Uittreedhoogte	9,5 m	NH ₃	1.515,1 kg/j
Locatie	X:148636 Y:379751	Uittreeddiameter	5,2 m		
Wijze van ventilatie	Geforceerd	Temperatuur	<u>11,85 °C</u>		
Temporele variatie	Dierverblijven	Emissie			
		Uittreedrichting	Verticaal		
		Uittreesnelheid	1,4 m/s		

Diersoort	RAV-code - Omschrijving	BWL-code	Aantal dieren	Stof	Emissiefactor (kg/dier/j)	Reductie	Emissie
	HD 5.100 LW 4.1	-	2304	NH ₃	0.45	-	1.036,8 kg/j
	HD 5.100 LW 4.1	-	576	NH ₃	0.1035	-	59,6 kg/j
	HD 5.100 LW 4.1	-	880	NH ₃	0.45	-	396,0 kg/j
	HD 3.100 LW 4.1	-	36	NH ₃	0.63	-	22,7 kg/j

5 Wegverkeer | Weg

Naam	Verkeersbewegingen	Links	Rechts	NO _x	16,2 kg/j
Locatie	X:148647,01 Y:379523,12	Type scherm	-	NO ₂	4,6 kg/j
Lengte	521,79 m	Hoogte	-	NH ₃	0,5 kg/j
Wegtype	Buitenweg	Afstand tot de weg	-		
Rijrichting	Beide richtingen				
Tunnelfactor	1				
Type hoogteligging	Normaal				
Weghoogte t.o.v. maaiveld	0 m				

Verkeer	Max. snelheid	Aantal voertuigbewegingen	In file
Licht verkeer	Voorgeschreven factoren	20,0 /etmaal	0,0 %
Middelzwaar vrachtverkeer	Voorgeschreven factoren	10,0 /etmaal	0,0 %
Zwaar vrachtverkeer	Voorgeschreven factoren	20,0 /etmaal	0,0 %
Busverkeer	Voorgeschreven factoren	0,0 /etmaal	0,0 %

6 Mobiele werktuigen | Landbouw

Naam	Mobiele werktuigen	NO _x	153,8 kg/j
Locatie	X:148642,56 Y:379650,23	NH ₃	37,4 g/j
Oppervlakte	1,58 ha		

Naam	Stageklasse	Brandstofverbruik	Draaiuren	AdBlue verbruik	Stof	Emissie
Mobiele werktuigen	Stage-I, <= 2001, 56-75 kW, diesel, SCR: nee	4992 l/j	800 u/j		NO _x	153,8 kg/j
					NH ₃	37,4 g/j

7 Wonen en Werken | Woningen

Naam	Bedrijfswoning	Uittreedhoogte	<u>1,0 m</u>	NO _x	3,6 kg/j
Locatie	X:148640,96 Y:379562,44	Warmteinhoud	0,000 MW		
Wijze van ventilatie	Niet geforceerd				
Temporele variatie	<u>Continue Emissie</u>				

8 Anders... | Anders...

Naam	Nood-aggregaat	Uittreedhoogte	1,0 m	NO _x	2,7 kg/j
Locatie	X:148658,77 Y:379673,56	Warmteinhoud	<u>0,000 MW</u>		
Wijze van ventilatie	Niet geforceerd				
Temporele variatie	<u>Continue Emissie</u>				



9 Anders... | Anders...

Naam	Stationaire emissies wegverkeer	Uittreedhoogte	<u>0,0m</u>	NO _x	115,9 kg/j
		Warmteinhoud	<u>0,000 MW</u>	NH ₃	1,5 kg/j
Locatie	X:148663,32 Y:379649,42				
Wijze van ventilatie	Niet geforceerd				
Temporele variatie	<u>Continue Emissie</u>				

Vergund, Rekenjaar 2024





1 Landbouw | Stalemissies

Naam	Stal 1	Uittreedhoogte	7,3 m	NH ₃	3.645,0 kg/j
Locatie	X:148636 Y:379676	Uittreeddiameter	0,8 m		
Wijze van ventilatie	Geforceerd	Temperatuur	<u>11,85 °C</u>		
Temporele variatie	Dierverblijven	Emissie			
		Uittreedrichting	Verticaal		
		Uittreedsnelheid	6,4 m/s		

Diersoort	RAV-code - Omschrijving	BWL-code	Aantal dieren	Stof	Emissiefactor (kg/dier/j)	Reductie	Emissie
	D3.100 - overige huisvestingssystemen (Varkens; vleesvarkens, opfokberen van circa 25 kg tot 7 maanden, opfokzeugen van circa 25 kg tot eerste dekking)	Overig	1215	NH ₃	3	-	3.645,0 kg/j

2 Landbouw | Stalemissies

Naam	Stal 2A	Uittreedhoogte	3,9 m	NH ₃	1.463,9 kg/j
Locatie	X:148629 Y:379634	Uittreeddiameter	0,4 m		
Wijze van ventilatie	Geforceerd	Temperatuur	<u>11,85 °C</u>		
Temporele variatie	Dierverblijven	Emissie			
		Uittreedrichting	Verticaal		
		Uittreedsnelheid	2,3 m/s		

Diersoort	RAV-code - Omschrijving	BWL-code	Aantal dieren	Stof	Emissiefactor (kg/dier/j)	Reductie	Emissie
	D1.1.100 - overige huisvestingssystemen (Varkens; fokzeugen, inclusief biggen tot 25 kg; biggenopfok (gespeende biggen))	Overig	282	NH ₃	0,69	-	194,6 kg/j
	D1.2.100 - overige huisvestingssystemen (Varkens; fokzeugen, inclusief biggen tot 25 kg; kraamzeugen (incl. biggen tot spenen))	Overig	72	NH ₃	8,3	-	597,6 kg/j
	D1.3.100 - overige huisvestingssystemen, groepshuisvesting (Varkens; fokzeugen, inclusief biggen tot 25 kg; guste en dragende zeugen)	Overig	156	NH ₃	4,2	-	655,2 kg/j
	D2.100 - overige huisvestingssystemen (Varkens; dekberen, 7 maanden en ouder)	Overig	3	NH ₃	5,5	-	16,5 kg/j





3 Landbouw | Stalemissies

Naam	D	Uittreedhoogte	1,5 m	NH ₃	12,5 kg/j
Locatie	X:148630,56 Y:379604,69	Warmteinhoud	<u>0,000 MW</u>		
Wijze van ventilatie	Niet geforceerd				
Temporele variatie	Dierverblijven				

Diersoort	RAV-code - Omschrijving	BWL-code	Aantal dieren	Stof	Emissiefactor (kg/dier/j)	Reductie	Emissie
	K1.100 - overige huisvestingssystemen (Paarden; volwassen paarden (3 jaar en ouder))	Overig	1	NH ₃	5	-	5,0 kg/j
	K3.100 - overige huisvestingssystemen (Paarden; volwassen pony's (3 jaar en ouder))	Overig	1	NH ₃	3,1	-	3,1 kg/j
	A3.100 - overige huisvestingssystemen (Rundvee; vrouwelijk jongvee tot 2 jaar)	Overig	1	NH ₃	4,4	-	4,4 kg/j


4 Landbouw | Stalemissies

Naam	Stal 4	Uittreedhoogte	9,5 m	NH ₃	1.515,1 kg/j
Locatie	X:148636 Y:379751	Uittreeddiameter	5,2 m		
Wijze van ventilatie	Geforceerd	Temperatuur	<u>11,85 °C</u>		
Temporele variatie	Dierverblijven	Emissie			
		Uittreedrichting	Verticaal		
		Uittreedsnelheid	1,4 m/s		

Diersoort	RAV-code - Omschrijving	BWL-code	Aantal dieren	Stof	Emissiefactor (kg/dier/j)	Reductie	Emissie
	HD 5.100 LW 4.1	-	2304	NH ₃	0.45	-	1.036,8 kg/j
	HD 1.100 LW 4.1	-	576	NH ₃	0.1035	-	59,6 kg/j
	HD 5.100 LW 4.1	-	880	NH ₃	0.45	-	396,0 kg/j
	HD 3.100 LW 4.1	-	36	NH ₃	0.63	-	22,7 kg/j

5 Landbouw | Stalemissies

Naam	Stal 2B	Uittreedhoogte	6,7 m	NH ₃	347,8 kg/j
Locatie	X:148609 Y:379668	Uittreeddiameter	0,6 m		
Wijze van ventilatie	Geforceerd	Temperatuur	<u>11,85 °C</u>		
Temporele variatie	Dierverblijven	Emissie			
		Uittreedrichting	Verticaal		
		Uittreedsnelheid	5,4 m/s		

Diersoort	RAV-code - Omschrijving	BWL-code	Aantal dieren	Stof	Emissiefactor (kg/dier/j)	Reductie	Emissie
	D1.1.100 - overige huisvestingssystemen (Varkens; fokzeugen, inclusief biggen tot 25 kg; biggenopfok (gespeende biggen))	Overig	504	NH ₃	0,69	-	347,8 kg/j

6 Wegverkeer | Weg

Naam	Verkeersbewegingen	Links	Rechts	NO _x	16,2 kg/j
Locatie	X:148647,01 Y:379523,11	Type scherm	-	NO ₂	4,6 kg/j
Lengte	521,79 m	Hoogte	-	NH ₃	0,5 kg/j
Wegtype	Buitenweg	Afstand tot de weg	-		
Rijrichting	Beide richtingen				
Tunnelfactor	1				
Type hoogteligging	Normaal				
Weghoogte t.o.v. maaiveld	0 m				

Verkeer	Max. snelheid	Aantal voertuigbewegingen	In file
Licht verkeer	Voorgeschreven factoren	20,0 /etmaal	0,0 %
Middelzwaar vrachtverkeer	Voorgeschreven factoren	10,0 /etmaal	0,0 %
Zwaar vrachtverkeer	Voorgeschreven factoren	20,0 /etmaal	0,0 %
Busverkeer	Voorgeschreven factoren	0,0 /etmaal	0,0 %

7 Mobiele werktuigen | Landbouw

Naam	Mobiele werktuigen	NO _x	153,8 kg/j
Locatie	X:148642,56 Y:379650,23	NH ₃	37,4 g/j
Oppervlakte	1,58 ha		

Naam	Stageklasse	Brandstof-verbruik	Draaiuren	AdBlue verbruik	Stof	Emissie
Mobiele werktuigen	Stage-I, <= 2001, 56-75 kW, diesel, SCR: nee	4992 l/j	800 u/j		NO _x	153,8 kg/j
					NH ₃	37,4 g/j

8 Wonen en Werken | Woningen

Naam	Bedrijfwoning	Uittreedhoogte	<u>1,0 m</u>	NO _x	3,6 kg/j
Locatie	X:148640,96 Y:379562,44	Warmteinhoud	<u>0,000 MW</u>		
Wijze van ventilatie	Niet geforceerd				
Temporele variatie	<u>Continue Emissie</u>				

9 Anders... | Anders...

Naam	Nood-aggregaat	Uittreedhoogte	<u>1,0 m</u>	NO _x	2,7 kg/j
Locatie	X:148658,77 Y:379673,56	Warmteinhoud	<u>0,000 MW</u>		
Wijze van ventilatie	Niet geforceerd				
Temporele variatie	<u>Continue Emissie</u>				

10 Anders... | Anders...

Naam	CV ketel 1	Uittreedhoogte	<u>1,0 m</u>	NO _x	21,9 kg/j
Locatie	X:148632,49 Y:379606,84	Warmteinhoud	<u>0,000 MW</u>		
Wijze van ventilatie	Niet geforceerd				
Temporele variatie	<u>Continue Emissie</u>				

11 Anders... | Anders...

Naam	CV ketel 2	Uittreedhoogte	<u>1,0 m</u>	NO _x	21,9 kg/j
Locatie	X:148621,75 Y:379669,95	Warmteinhoud	<u>0,000 MW</u>		
Wijze van ventilatie	Niet geforceerd				
Temporele variatie	<u>Continue Emissie</u>				

12 Anders... | Anders...

Naam	Stationaire emissies wegverkeer	Uittreedhoogte	<u>0,0 m</u>	NO _x	115,9 kg/j
Locatie	X:148663,32 Y:379649,42	Warmteinhoud	<u>0,000 MW</u>	NH ₃	1,5 kg/j
Wijze van ventilatie	Niet geforceerd				
Temporele variatie	<u>Continue Emissie</u>				

Disclaimer

Hoewel verstrekte gegevens kunnen dienen ter onderbouwing van een vergunningaanvraag, kunnen er geen rechten aan worden ontleend. De eigenaar van AERIUS aanvaardt geen aansprakelijkheid voor de inhoud van de door de gebruiker aangeboden informatie. Bovenstaande gegevens zijn enkel bruikbaar tot er een nieuwe versie van AERIUS beschikbaar is. AERIUS is een geregistreerd handelsmerk in Europa. Alle rechten die niet expliciet worden verleend, zijn voorbehouden.

Rekenbasis

Deze berekening is tot stand gekomen op basis van

AERIUS versie 2023.2.1_20240702_c9370194cb

Database versie 2023.2.1_c9370194cb_calculator_nl_stable

Voor meer informatie over de gebruikte methodiek en data zie:

<https://link.aerius.nl/website>