

Mts. P.W.A. Kokken en J.J.M.L. Kokken-Fiers
De heer/mevrouw P.W.A. Kokken
Dunsedijk 1 a
5094 BA LAGE MIERDE

VERZONDEN 22 FEB. 2016

Datum	Ons kenmerk	Telefoonnummer	Contactpersoon
22 februari 2016	Z/005739	06 836 755 90	Jannie de Bruine
Bijlage(n)	Uw kenmerk	Registratienummer	Onderwerp
3	-	27200/EPI	Natuurbeschermingswet

Geachte heer/mevrouw Kokken,

Op 4 juni 2015 hebben wij een aanvraag voor een vergunning ingevolge de Natuurbeschermingswet ontvangen.

Dit project uitgevoerd op Dunsedijk 1a, 5094 BA te Lage Mierde, betreft een wijziging van een veehouderij.


Hierbij doen wij u het originele besluit en de bijbehorende kennisgeving toekomen. Voor de rechtsgang verwijzen wij u naar de kennisgeving of het besluit. Voor deze procedure is de kennisgeving gepubliceerd op www.brabant.nl/bekendmakingen en is het besluit terug te vinden op www.brabant.nl/loket/verleende-vergunningen.

Voor het behandelen van uw aanvraag worden op basis van de Legesverordening provincie Noord-Brabant 2002 of 2012 leges geheven. Het legesbesluit treft u als bijlage aan. De Legesverordening provincie Noord-Brabant 2012 kunt u inzien op www.brabant.nl.

Aan deze procedure is een kenmerk gekoppeld. U dient bij correspondentie ons kenmerk te vermelden. Voor informatie kunt u zich wenden tot de in deze brief vermelde contactpersoon.

Een afschrift is verzonden aan uw gemachtigde.

Gedeputeerde Staten van Noord-Brabant,
namens deze,



De heer ing. J.D. Nijkamp,
Directeur a.i. Omgevingsdienst Brabant Noord

Bijlage(n)

- Definitief besluit, Kennisgeving, Legesbesluit

In afschrift aan

- Het college van burgemeester en wethouders van de gemeente Reusel-De Mierden, (gemeente@reuseldemierden.nl);
- Van Dun Advies,(info@vandunadvies.nl).

VERZONDEN 22 FEB. 2016

op de op 4 juni 2015 door ons ontvangen aanvraag voor een vergunning ingevolge artikel 16 en/of 19d van de Natuurbeschermingswet 1998 van Maatschap P.W.A. Kokken en J.J.M.L. Kokken-Fiers voor de wijziging van een veehouderij gelegen aan de Dunsedijk 1a, 5094BA te Lage Mierde, in de gemeente Reusel-De Mierden.

INHOUDSOPGAVE

BESCHIKKING	3
1 Onderwerp.....	3
2 Beschikking	3
PROCEDURELE ASPECTEN.....	4
1 Aanvraag.....	4
2 Bevoegd gezag	4
3 Reguliere voorbereidingsprocedure	4
4 Ontvankelijkheid.....	4
5 Zienswijzen naar aanleiding van de aanvraag	4
OVERWEGINGEN EN TOETSINGEN	5
1 Wettelijk kader – Natuurbeschermingswet 1998	5
1.1 Natura 2000-gebieden.....	5
1.2 Beschermde natuurmonumenten	6
2 Mogelijke effecten van het project	6
3 Beoordeling stikstofdepositie.....	6
3.1 Beoogde situatie in aanvraag	6
3.2 Uitgangssituatie	7
3.3 Effecten stikstofdepositie op beschermde natuurgebieden	8
3.4 Overwegingen effecten op beschermde gebieden	9
3.5 Conclusie.....	9
BIJLAGE: AAgro-Stacks berekening aangevraagde situatie.....	10
Kennisgeving Natuurbeschermingswet 1998.....	12

BESCHIKKING

1 Onderwerp

Gedeputeerde Staten van Noord-Brabant hebben op 4 juni 2015 van Maatschap P.W.A. Kokken en J.J.M.L. Kokken-Fiers een aanvraag ontvangen voor een vergunning ingevolge artikel 16 en/of 19d van de Natuurbeschermingswet 1998. De aanvraag betreft de wijziging van een veehouderij, gelegen aan de Dunsedijk 1a, 5094BA te Lage Mierde, in de gemeente Reusel-De Mierden.


2 Beschikking

Gelet op de bepalingen van de Natuurbeschermingswet 1998, waaronder artikel 67a, besluiten wij:

- I. aan Maatschap P.W.A. Kokken en J.J.M.L. Kokken-Fiers, gevestigd aan de Dunsedijk 1a, 5094BA te Lage Mierde, de ingevolge artikel 16 en 19d van de Natuurbeschermingswet 1998 vereiste vergunning te verlenen voor de wijziging van een veehouderij aan de Dunsedijk 1a, 5094BA te Lage Mierde, in de gemeente Reusel-De Mierden, gelegen nabij de Natura 2000-gebieden 'Kempeland-West', 'Regte Heide & Riels Laag', 'Leenderbos, Grootte Heide & De Plateaux', 'Loonse en Drunense Duinen & Leemkuilen', 'Kampina & Oisterwijkse Vennen', 'Vennen, heiden en moerassen rond Turnhout', 'Valleigebied van de Kleine Nete met brongebieden, moerassen en heiden', 'Bos- en heidegebieden ten oosten van Antwerpen', 'Heesbossen, Vallei van Marke en Merkske en Ringven met valleigronde langs de Heerlese Loop', 'Arendonk, Merksplas, Oud-Turnhout, Ravels en Turnhout', 'De Ronde Put', 'Hageven met Dommelvallei, Beverbeekse heide, Warmbeek en Wateringen' en 'Hamonterheide, Hageven, Buitenheide, Stamprooierbroek en Mariahof' en de beschermde natuurmonumenten 'Zwartven', 'Hildsven' en 'De Kavelen';
- II. dat de beschrijving van het project in de aanvraag en de bijlage bij deze beschikking, voor zover deze betrekking heeft op de stalsystemen, veebezetting en emissiepunten, onderdeel uitmaakt van deze vergunning;
- III. dat deze vergunning betrekking heeft op een emissie van 796,1 kg NH₃ per jaar, resulterend in een stikstofdepositie op de in beslispunt I genoemde Natura 2000-gebieden en de beschermde natuurmonumenten, zoals weergegeven in de bijlage bij deze beschikking.

's-Hertogenbosch, 22 februari 2016

Gedeputeerde Staten van Noord-Brabant,
namens deze,



De heer ing. J.D. Nijkamp,
Directeur a.i. Omgevingsdienst Brabant Noord

PROCEDURELE ASPECTEN

1 Aanvraag

Op 4 juni 2015 hebben wij van Maatschap P.W.A. Kokken en J.J.M.L. Kokken-Fiers een aanvraag voor een vergunning ingevolge artikel 16 en/of 19d van de Natuurbeschermingswet 1998 (hierna: Nbw 1998) ontvangen. De aanvraag is op 12 oktober 2015 en 12 januari en 4 februari 2016 aangevuld. Een uitgebreide projectomschrijving is opgenomen in de aanvraag. De aanvraag is geregistreerd onder nummer Z/005739.

2 Bevoegd gezag

Omdat het hoofdzakelijk gevolg van het project plaatsvindt op een gebied in de provincie Noord-Brabant, zijn wij op grond van artikel 2 respectievelijk artikel 2a van de Nbw 1998 bevoegd om op de aanvraag te beslissen. Met betrekking tot artikel 16 Nbw 1998 zijn wij alleen bevoegd om een beslissing te nemen op de in de provincie Noord-Brabant gelegen gebieden.

3 Reguliere voorbereidingsprocedure

In deze procedure wordt de reguliere voorbereidingsprocedure overeenkomstig het bepaalde in afdeling 4.1.2 van de Algemene wet bestuursrecht toegepast. Daarmee wordt afgeweken van wat er besloten is op 23 september 2008 en 14 februari 2012 om de uniforme openbare voorbereidingsprocedure van afdeling 3.4 van de Algemene wet bestuursrecht van toepassing te verklaren op de voorbereiding van besluiten op aanvragen om een vergunning ingevolge artikel 19d respectievelijk artikel 16 van de Nbw 1998 (Provinciaal Blad, nummer 174/08 en 46/12).

4 Ontvankelijkheid

Aangezien de aanvraag is ingediend voor 1 juli 2015, en derhalve onder het overgangsrecht van artikel 67a van de Nbw 1998 valt, zijn de artikelen 19km, 19kn en 19ko niet van toepassing op onderhavige procedure. Ten aanzien van de aspecten van de aanvraag waarvoor een vergunning ingevolge de Nbw 1998 is vereist, hebben wij beoordeeld of de aanvraag volledig is en voldoende gegevens bevat, rekening houdend met artikel 67a van de Nbw 1998. Wij zijn van oordeel dat de aanvraag voldoende informatie bevat voor een goede beoordeling van die aspecten waarvoor een vergunning is vereist.

5 Zienswijzen naar aanleiding van de aanvraag

Op grond van artikel 44, tweede en derde lid, van de Nbw 1998 hebben wij het college van burgemeester en wethouders van de gemeente Reusel-De Mierden in de gelegenheid gesteld een zienswijze te geven over de aanvraag. Van deze gelegenheid is geen gebruik gemaakt.

OVERWEGINGEN EN TOETSINGEN

1 Wettelijk kader – Natuurbeschermingswet 1998

1.1 Natura 2000-gebieden

Artikel 19d van de Nbw 1998 heeft betrekking op de vergunningplicht in verband met Natura 2000-gebieden (habitatrichtlijn- en vogelrichtlijngebieden). Op grond van artikel 19d, eerste lid, van de Nbw 1998 is het verboden zonder vergunning van Gedeputeerde Staten projecten of andere handelingen uit te voeren die, gelet op de instandhoudingsdoelstellingen, de kwaliteit van de natuurlijke habitats en de habitats van soorten in een Natura 2000-gebied kunnen verslechteren of een significant verstorend effect kunnen hebben op de soorten waarvoor het gebied is aangewezen.

Uit jurisprudentie van de Afdeling bestuursrechtspraak van de Raad van State¹ blijkt dat een wijziging of uitbreiding van een veehouderij die stikstofdepositie tot gevolg heeft op voor stikstof gevoelige habitats en soorten binnen een Natura 2000-gebied vergunningplichtig is op grond van artikel 19d van de Nbw 1998.

Dit is het geval bij toename maar ook bij gelijkblijven of afname van depositie ten opzichte van de reeds bij of krachtens de Wet milieubeheer of Hinderwet vergunde of gemelde situatie op de voor het betreffende Natura 2000-gebied geldende referentiedatum of een verleende Natuurbeschermingswetvergunning. Onder referentiedatum wordt verstaan:

- voor habitatrichtlijngebieden: 7 december 2004 (datum waarop het gebied op de lijst van gebieden van communautair belang is geplaatst);
- voor vogelrichtlijngebieden: datum van aanwijzing van het vogelrichtlijngebied of 10 juni 1994, indien het vogelrichtlijngebied voor deze datum is aangewezen.

Overigens gelden deze referentiedata ook voor de buitenlandse Natura 2000-gebieden, zoals verwoord in artikel 19 kr van de Nbw 1998.

Uit jurisprudentie van de Afdeling bestuursrechtspraak van de Raad van State² blijkt tevens dat bij de beoordeling van de aanvraag moet worden uitgegaan van de vergunde situatie³ met de laagste ammoniakemissie in de periode vanaf de referentiedatum.

Bij de beoordeling van de vergunningaanvraag wordt op grond van artikel 19e van de Nbw 1998 rekening gehouden met de gevolgen die het aangevraagde project, gelet op de instandhoudingsdoelstellingen, kan hebben voor een Natura 2000-gebied.

Uit de jurisprudentie van de Afdeling bestuursrechtspraak van de Raad van State volgt tevens dat indien sprake is van een afname of gelijkblijven van depositie, ten opzichte van de referentiedatum, significante gevolgen voor het Natura 2000-gebied uitgesloten kunnen worden en dat er daarom geen verplichting bestaat om een passende beoordeling te maken⁴.

¹ O.a. uitspraak van 31 maart 2010, zaaknummer 200903784/1/R2 en uitspraak van 7 september 2011, zaaknummer 201003301/1/R2.

² O.a. uitspraak van 13 november 2013, 201211640/1/R2.

³ Hierbij gelden later verleende vergunningen krachtens de Wabo, de Wet milieubeheer of Hinderwet of ingediende meldingen op basis van het Besluit melkrundveehouderij milieubeheer, het Besluit landbouw milieubeheer of het Activiteitenbesluit, voor zover hierin een lagere ammoniakemissie is vergund of gemeld, als uitgangssituatie.

⁴ Zie genoemde uitspraken bij voetnoot 1.

In artikel 67a van de Nbw 1998 is opgenomen dat projecten/andere handelingen waarvoor voor 1 juli 2015 een aanvraag is ingediend onder het overgangsrecht kunnen vallen. Voor deze aanvragen ingediend voor 1 juli 2015 wordt geen beroep gedaan op de Programmatische aanpak stikstof (hierna PAS) en mogen middels het nemen van maatregelen (zoals interne saldering, externe saldering en overige maatregelen) de significante negatieve effecten op de omliggende Natura 2000 gebieden worden uitgesloten. In artikel 67a is daarvoor opgenomen dat de artikelen 19km, 19kn en 19ko van de Nbw 1998 niet van toepassing zijn. Voor wat betreft stikstof dient er bij deze aanvragen door de eventueel getroffen maatregelen (anders dan in de PAS zijn opgenomen) geen toename te zijn van stikstofdepositie: het betreft aanvragen die leiden tot afname of gelijk blijven van de stikstofdepositie op de Natura 2000-gebieden.

1.2 Beschermde natuurmonumenten

Artikel 16 van de Nbw 1998 heeft betrekking op de vergunningplicht in verband met beschermde natuurmonumenten. Op grond van artikel 16, eerste lid, van de Nbw 1998 is het verboden zonder vergunning van Gedeputeerde Staten handelingen te verrichten die schadelijk kunnen zijn voor het natuurschoon, voor de natuurwetenschappelijke betekenis van het beschermd natuurmonument of voor dieren of planten in het beschermd natuurmonument.

2 Mogelijke effecten van het project

Er zijn alleen mogelijke negatieve effecten te verwachten van stikstofdepositie als gevolg van de uitstoot van stikstof. In voedselarme ecosystemen, zoals aanwezig in de nabij gelegen natuurgebieden, leidt een overmaat⁵ aan stikstofdepositie tot een ongewenste toename aan voedingsstoffen en verzuring.

3 Beoordeling stikstofdepositie

3.1 Beoogde situatie in aanvraag

Er wordt vergunning gevraagd voor de situatie zoals weergegeven in onderstaande tabel.

Tabel 1. Aangevraagde situatie

stal	Diercategorie	Rav-code ⁶	huisvestingssysteem	aantal dieren	NH ₃ -emissie factor (kg NH ₃ /d/jr.)	kg NH ₃ /jr.
1	Melk- en kalfkoeien > 2 jaar	A1.100	Overige huisvestingssystemen; beweiden	38	12,35	469,3
	Vrouwelijk jongvee < 2 jaar	A3.100	Overige huisvestingssystemen	35	4,4	154,0
2	Konijnen; vlees- en opfokkonijnen tot dekleeftijd	I2.100	Overige huisvestingssystemen	600	0,2	120,0
	Vrouwelijk jongvee < 2 jaar	A3.100	Overige huisvestingssystemen	17	4,4	52,8
Totaal						796,1

⁵ Alterra-rapport nr. 2397 (Wageningen, 2012) geeft een overzicht van kritische depositiewaarden voor stikstof, toegepast op de habitattypen en leefgebieden binnen Natura 2000-gebieden.

⁶ Stalsysteem weergegeven door code zoals opgenomen in de Regeling ammoniak en veehouderij, Staatscourant 2015, nr. 16866 (1 juli 2015), in werking getreden op 1 augustus 2015.

3.2 Uitgangssituatie

De uitgangssituatie⁷ voor de Natura 2000-gebieden, zoals bedoeld in paragraaf 1.1, en de referentiedatum voor beschermde natuurmonumenten zijn in onderstaande tabel opgenomen. Voor de vogelrichtlijngebieden 'Kampina & Oisterwijkse Vennen', 'Valleigebied van de Kleine Nete met brongebieden, moerassen en heiden', 'Arendonk, Merksplas, Oud-Turnhout, Ravels en Turnhout', 'Ronde Put' en 'Hamonterheide, Hageven, Buitenheide, Stamprooierbroek en Mariahof' wordt voor de uitgangssituatie uitgegaan van de verleende milieuvergunning d.d. 22 februari 2000 met een lager vergunde emissie na de referentiedatum. Voor de overige vogelrichtlijngebieden, habitatrictlijngebieden en beschermde natuurmonumenten wordt voor de uitgangssituatie uitgegaan van de op de referentiedatum verleende milieuvergunning d.d. 22 februari 2000.

Tabel 2. Uitgangssituatie

Beschermd natuurgebied	Status beschermd natuurgebied ⁸	Referentiedatum	Uitgangssituatie	Vergunde kg NH ₃ totaal
Kempenland-West	HR	7 december 2004	22 februari 2000	797,6
Regte Heide & Riels Laag	HR	7 december 2004	22 februari 2000	797,6
Leenderbos, Groote Heide & De Plateaux	VR+HR	VR: 24 maart 2000 HR: 7 december 2004	22 februari 2000	797,6
Loonse en Drunense Duinen & Leemkuilen	HR	7 december 2004	22 februari 2000	797,6
Kampina & Oisterwijkse Vennen	VR+HR	VR: 10 juni 1994 HR: 7 december 2004	22 februari 2000	797,6
Vennen, heiden en moerassen rond Turnhout	HR	7 december 2004	22 februari 2000	797,6
Valleigebied van de Kleine Nete met brongebieden, moerassen en heiden	VR	10 juni 1994	22 februari 2000	797,6
Bos- en heidegebieden ten oosten van Antwerpen	HR	7 december 2004	22 februari 2000	797,6
Heesbossen, Vallei van de Merkske en Ringven met valleigronden langs de Heerlese Loop	HR	7 december 2004	22 februari 2000	797,6
Arendonk, Merksplas, Oud-Turnhout, Ravels en Turnhout	VR	10 juni 1994	22 februari 2000	797,6
Ronde Put	VR	10 juni 1994	22 februari 2000	797,6
Hageven met Dommelvallei, Beverbeekse heide, Warmbeek en Wateringen	HR	7 december 2004	22 februari 2000	797,6
Hamonterheide, Hageven, Buitenheide, Stamprooierbroek en Mariahof	VR	10 juni 1994	22 februari 2000	797,6
Zwartven	BN	7 december 2004	22 februari 2000	797,6
Hildsven	BN	7 december 2004	22 februari 2000	797,6
De Kavelen	BN	7 december 2004	22 februari 2000	797,6

⁷ Onder uitgangssituatie wordt verstaan: 1) de bij of krachtens de Wet milieubeheer of Hinderwet vergunde of gemelde situatie op de voor het betreffende Natura 2000-gebied geldende referentiedatum waarbij eventuele latere vergunde of gemelde lagere ammoniakemissies als uitgangssituatie dienen of 2) een na de referentiedatum verleende Natuurbeschermingswetvergunning.

⁸ VR: vogelrichtlijngebied, HR: habitatrictlijngebied, BN: beschermd natuurmonument

3.3 Effecten stikstofdepositie op beschermde natuurgebieden

Uit de tabellen 1 en 2 blijkt dat er in de aangevraagde situatie sprake is van een afname van ammoniakemissie ten opzichte van de uitgangssituatie.

Om een goed beeld te krijgen van de stikstofdepositie op de beschermde gebieden, is de depositie berekend op verschillende punten. De berekeningen zijn uitgevoerd met het model AAgro-Stacks versie 1.0 en maken deel uit van de aanvraag. Er zijn berekeningen uitgevoerd van de stikstofdepositie in de aangevraagde situatie en de stikstofdepositie in de uitgangssituatie. Uit de berekeningen blijkt dat er in de aangevraagde situatie sprake is van een afname van stikstofdepositie ten opzichte van de uitgangssituatie. Dit is inzichtelijk gemaakt in de aanvraag.

In onderstaande tabel zijn de maximale depositiewaarden weergegeven voor de meest nabijgelegen en/of hoogst belaste beschermde natuurgebieden.

Tabel 3. Stikstofdepositieberekeningen (mol N/ha/jr.) voor uitgangssituatie en aangevraagde situatie

Gebied	Maximale stikstofdepositie in uitgangssituatie	Maximale stikstofdepositie aangevraagd	Vershil uitgangs- en beoogde situatie
Kempenland-West	2,57	2,56	-0,01
Zwartven	0,33	0,33	0,00
Vennen, heiden en moerassen rond Turnhout	-	0,16	-
Valleigebied van de Kleine Nete met brongebieden, moerassen en heiden	-	0,06	-
Bos- en heidegebieden ten oosten van Antwerpen	-	0,04	-
Heesbossen, Vallei van de Merkske en Ringven met valleigronde langs de Heerlese Loop	-	0,02	-
Arendonk, Merksplas, Oud-Turnhout, Ravels en Turnhout	-	0,20	-
Ronde Put	-	0,07	-
Hageven met Dommelvallei, Beverbeekse heide, Warmbeek en Wateringen	-	0,03	-
Hamonterheide, Hageven, Buitenheide, Stamprooierbroek	-	0,02	-

Uit de AAgro-Stacksberekeningen blijkt dat de stikstofdepositie op het Natura 2000-gebied 'Kempenland-West' een afname laat zien van 0,01 mol N/ha/jr. ten opzichte van de uitgangssituatie. Voor de beschermde natuurmonumenten blijkt de stikstofdepositie in de aangevraagde situatie gelijk ten opzichte van de uitgangssituatie.

Uit de AAgro-Stacksberekeningen blijkt dat in de beoogde situatie de stikstofdepositie op het in België gelegen hoogste belaste Natura 2000-gebied 'Arendonk, Merksplas, Oud-Turnhout, Ravels en Turnhout' 0,20 mol N/ha/jr. bedraagt.

3.4 Overwegingen effecten op beschermde gebieden

Ten opzichte van de uitgangssituatie is er geen sprake van een toename van ammoniakemissie en stikstofdepositie op de Natura 2000-gebieden 'Kempenland-West', 'Regte Heide & Riels Laag', 'Leenderbos, Grootte Heide & De Plateaux', 'Loonse en Drunense Duinen & Leemkuilen' en 'Kampina & Oisterwijkse Vennen'.

De stikstofdepositie op de Natura 2000-gebieden 'Vennen, heiden en moerassen rond Turnhout', 'Valleigebied van de Kleine Nete met brongebieden, moerassen en heiden', 'Bos- en heidegebieden ten oosten van Antwerpen', 'Heesbossen, Vallei van Marke en Merkske en Ringven met valleigronde langs de Heerlese Loop', 'Arendonk, Merksplas, Oud-Turnhout, Ravels en Turnhout', 'De Ronde Put', 'Hageven met Dommelvallei, Beverbeekse heide, Warmbeek en Wateringen' en 'Hamonterheide, Hageven, Buitenheide, Stamprooierbroek en Mariahof' is maximaal 3% van de kritische depositie waarde van dit gebied, dan wel 12 mol stikstofdepositie op vogelrichtlijngebieden.

Op basis van het in België geldende toetsingskader is er geen sprake van een significant negatief effect wat betreft stikstofdepositie op de Natura 2000-gebieden 'Vennen, heiden en moerassen rond Turnhout', 'Valleigebied van de Kleine Nete met brongebieden, moerassen en heiden', 'Bos- en heidegebieden ten oosten van Antwerpen', 'Heesbossen, Vallei van Marke en Merkske en Ringven met valleigronde langs de Heerlese Loop', 'Arendonk, Merksplas, Oud-Turnhout, Ravels en Turnhout', 'De Ronde Put', 'Hageven met Dommelvallei, Beverbeekse heide, Warmbeek en Wateringen' en 'Hamonterheide, Hageven, Buitenheide, Stamprooierbroek en Mariahof'.

De stikstofdepositie op de beschermde natuurmonumenten neemt in de aangevraagde situatie niet toe ten opzichte van de uitgangssituatie. Er is daarom geen sprake van een handeling die schadelijk kan zijn voor deze gebieden.

Uit de aanvraag blijkt dat er, naast de effecten van stikstof, geen andere negatieve effecten te verwachten zijn die de natuurlijke kenmerken van de diverse beschermde gebieden kunnen aantasten.

3.5 Conclusie

Op grond van bovenstaande beoordeling concluderen wij dat de aangevraagde activiteit, gelet op de instandhoudingsdoelstellingen, niet kan leiden tot verslechtering van de kwaliteit van de natuurlijke habitats en de habitats van soorten in de Natura 2000-gebieden 'Kempenland-West', 'Regte Heide & Riels Laag', 'Leenderbos, Grootte Heide & De Plateaux', 'Loonse en Drunense Duinen & Leemkuilen', 'Kampina & Oisterwijkse Vennen', 'Vennen, heiden en moerassen rond Turnhout', 'Valleigebied van de Kleine Nete met brongebieden, moerassen en heiden', 'Bos- en heidegebieden ten oosten van Antwerpen', 'Heesbossen, Vallei van Marke en Merkske en Ringven met valleigronde langs de Heerlese Loop', 'Arendonk, Merksplas, Oud-Turnhout, Ravels en Turnhout', 'De Ronde Put', 'Hageven met Dommelvallei, Beverbeekse heide, Warmbeek en Wateringen' en 'Hamonterheide, Hageven, Buitenheide, Stamprooierbroek en Mariahof' en geen significant verstorend effect kan hebben op de soorten waarvoor deze gebieden zijn aangewezen en geen schadelijke gevolgen heeft voor de beschermde natuurmonumenten 'Zwartven', 'Hildsvan' en 'De Kavelen'. Wij verlenen de gevraagde vergunning ingevolge artikel 16 en 19d van de Nbw 1998.

BIJLAGE: AAgro-Stacks berekening aangevraagde situatie

Naam van de berekening: Beoogde situatie

Gemaakt op: 1-10-2015 10:40:57

Zwaartepunt X: 139,200 Y: 380,100

Cluster naam: 15094.001 - Mts Kokken - Dunsedijk 1a - Lage Mierde

Berekende ruwheid: 0,30 m

Emissie Punten:

Volgnr.	BronID	X-coord.	Y-coord.	Hoogte	Gem.geb. hoogte	Diam.	Uittr. snelheid	Emissie
1	Stal 1	139 192	380 062	1,5	1,5	0,5	0,40	623
2	Stal 2	139 201	380 090	3,9	3,8	0,5	4,00	173

Gevoelige locaties:

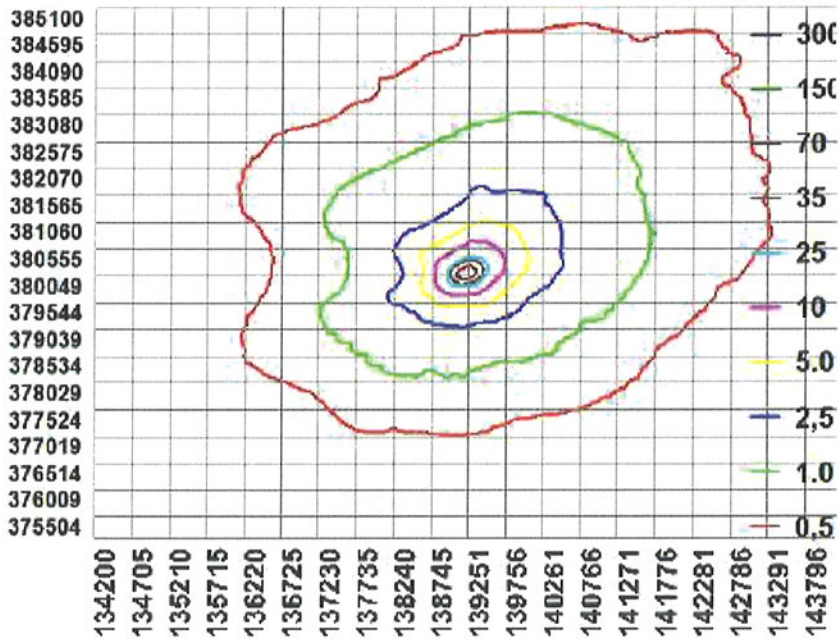
Volgnummer	Naam	X coördinaat	Y coördinaat	Depositie
1	Zwartven bn	136 124	376 877	0,33
2	Hildsvan bn	142 113	394 201	0,09
3	De Kavelen bn	155 488	393 257	0,05
4	Kempenland-West 1hr	138 039	381 245	1,53
5	Kempenland-West 2hr	138 745	381 323	2,10
6	Kempenland-West 3hr	140 272	382 036	1,45
7	Kempenland-West 4hr	140 467	381 467	2,56
8	Kempenland-West 5hr	141 176	381 437	1,27
9	Kempenland-West 6hr	141 926	380 988	0,79
10	Kempenland-West 7hr	139 788	383 377	0,79
11	Kempenland-West 8hr	144 018	380 885	0,38
12	Kempenland-West 9hr	135 959	385 628	0,18
13	Kempenland-West 10hr	150 113	382 737	0,11
14	Regte Heide & Riels Laag 11hr	129 853	388 911	0,08
15	Kampina & Oisterwijkse Vennen 1hr	138 886	396 024	0,07
16	Kampina & Oisterwijkse Vennen 2hr	141 700	396 382	0,07
17	Kampina & Oisterwijkse Vennen 3hr	144 954	395 842	0,08
18	Kampina & Oisterwijkse Vennen 4hr	147 387	395 553	0,07
19	Loonse en Drunense Duinen & Leemkuilen 1hr	136 754	402 614	0,03
20	Loonse en Drunense Duinen & Leemkuilen 2hr	140 492	401 588	0,04
21	Leenderbos, Groote Heide & De Plateaux 1hr	163 103	379 415	0,03
22	Leenderbos, Groote Heide & De Plateaux 2hr	161 945	374 757	0,03
23	Leenderbos, Groote Heide & De Plateaux 3hr	159 019	371 342	0,02
24	Leenderbos, Groote Heide & De Plateaux 4hr	156 064	365 878	0,02
25	Kampina & Oisterwijkse Vennen 1vr	144 890	397 309	0,07
26	Kampina & Oisterwijkse Vennen 2vr	145 609	396 003	0,07
27	Kampina & Oisterwijkse Vennen 3vr	146 733	394 923	0,07
28	Leenderbos, Groote Heide & De Plateaux 1vr	163 378	374 968	0,02
29	Leenderbos, Groote Heide & De Plateaux 2vr	161 311	372 164	0,02
30	Vennen, Heiden en moerassen rond Turnhout 1bg	133 684	379 597	0,16
31	Valleigebied vd Kleine Nete met brong., m en h 2bg	143 205	369 231	0,06
32	Bos- en heidegebieden ten oosten van Antwerp 3bg	126 979	367 618	0,04
33	Heesb, Vallei v Mar en Merk en Ring met valleigr 4bg	117 349	380 545	0,02
34	Arendonk, Merksplas, Oud Turnhout, Rav, Turn 5bg	134 214	380 608	0,20
35	Ronde Put 6bg	141 969	370 392	0,07
36	Hageven met Dommelvai, BeverbHeide, W en W 7bg	152 317	364 982	0,03
37	Hamonter, Hageven, Buitenh, Stamprooier en M 8bg	155 768	364 131	0,02

Details van Emissie Punt: Stal 1 (6720)

Volgnr.	Code	Type	Aantal	Emissie	Totaal
1	A1.100	melk- en kalfkoeien ouder dan 2 jaar	38	12.35	469.3
2	A3	vrouwelijk jongvee tot 2 jaar	35	4.4	154

Details van Emissie Punt: Stal 2 (6721)

Volgnr.	Code	Type	Aantal	Emissie	Totaal
1	I 2.100	vleeskonijnen	600	0.2	120
2	A 3.100	vrouwelijk jongvee tot 2 jaar	12	4.4	52.8



KENNISGEVING NATUURBESCHERMINGSWET 1998, Maatschap P.W.A. Kokken en J.J.M.L. Kokken-Fiers, Dunsedijk 1a te Lage Mierde, Z/005739

Beschikking

Gedeputeerde Staten van Noord-Brabant maken bekend dat zij op 22 februari 2016 een vergunning ex artikel 16 en 19d van de Natuurbeschermingswet 1998 hebben verleend aan Maatschap P.W.A. Kokken en J.J.M.L. Kokken-Fiers, Dunsedijk 1a, 5094 BA te Lage Mierde voor de wijziging van een veehouderij, voor de locatie Dunsedijk 1a, 5094 BA te Lage Mierde, in de gemeente Reusel-De Mierden.

De vergunning is verleend voor onbepaalde tijd.

De aanvraag, het besluit en de bijbehorende stukken liggen vanaf 23 februari 2016 tot en met 4 april 2016 6 weken **ter inzage** bij de Omgevingsdienst Brabant Noord (ODBN), Telefoonnummer (0485) 729 189. Het besluit is digitaal op te vragen via e-mail info@odbn.nl of terug te vinden op de website www.brabant.nl/loket/verleende-vergunningen.

Bezwaar

Belanghebbenden kunnen tot en met 4 april 2016 ten aanzien van deze beschikking schriftelijk bezwaar in dienen. Het bezwaarschrift moet zijn voorzien van een handtekening, de naam en adres van de indiener, de dagtekening; ons kenmerk van het besluit, een omschrijving van het besluit waartegen het bezwaar gericht is en de gronden van het bezwaar.

Het bezwaarschrift moet worden gericht aan het college van Gedeputeerde Staten van Noord-Brabant, t.a.v. het secretariaat van de Hoor- en adviescommissie, Postbus 90151, 5200 MC 's Hertogenbosch

Wij verzoeken u om op de linkerbovenhoek van de envelop het woord "bezwaarschrift" te vermelden.

Het secretariaat van de Hoor- en adviescommissie is bereikbaar op telefoonnummer (073) 680 83 04, faxnummer (073) 680 76 16 en e-mailadres bezwaar@brabant.nl. Wij wijzen u erop, dat het op dit moment nog niet mogelijk is om bezwaarschriften per e-mail in te dienen, omdat dan de wettelijk voorgeschreven handtekening op het bezwaarschrift ontbreekt.

Bovenstaand besluit treedt in werking, ook al wordt een bezwaarschrift ingediend. Het is daarom mogelijk om gelijktijdig met of na het indienen van een bezwaarschrift een zogenaamde "voorlopige voorziening" te vragen bij de Voorzitter van de Afdeling bestuursrechtspraak van de Raad van State, Postbus 20019, 2500 EA te Den Haag.

Een voorlopige voorziening is in feite het nemen van een tijdelijke maatregel, bijvoorbeeld het schorsen van het besluit gedurende de tijd die nodig is om het bezwaar te behandelen. Voorwaarde om een dergelijke voorlopige voorziening te vragen is, dat er sprake is van een spoedeisend belang. Voor het vragen van een voorlopige voorziening is griffierecht verschuldigd.

Aan deze procedure is het kenmerk Z/005739 gekoppeld. U dient bij correspondentie dit kenmerk te vermelden.

's-Hertogenbosch, februari 2016