

VOF D'n Hoek
De heer/mevrouw Michiels
Schotelven 3
5534 AZ NETERSEL

VERZONDEN 09 DEC. 2015

Datum	Ons kenmerk	Telefoonnummer	Contactpersoon
9 december 2015	Z/006137	(0485)-729183	De heer J.B.H. Vos
Bijlage(n)	Uw kenmerk	Registratienummer	Onderwerp
3	-	22919	Natuurbeschermingswet 1998

Geachte heer/mevrouw Michiels,

Op 1 juli 2015 hebben wij een aanvraag voor een vergunning ingevolge de Natuurbeschermingswet ontvangen.

Dit project uitgevoerd op Schotelven 3 5534 AZ Netersel, betreft een uitbreiding/wijziging van een veehouderij.

Hierbij doen wij u het originele besluit en de bijbehorende kennisgeving toekomen. Voor de rechtsgang verwijzen wij u naar de kennisgeving of het besluit. Voor deze procedure is de kennisgeving gepubliceerd op www.brabant.nl/bekendmakingen en is het besluit terug te vinden op www.brabant.nl/loket/verleende-vergunningen.

Voor het behandelen van uw aanvraag worden op basis van de Legesverordening provincie Noord-Brabant 2012 leges geheven. Het legesbesluit treft u als bijlage aan. De Legesverordening provincie Noord-Brabant 2012 kunt u inzien op www.brabant.nl.

Aan deze procedure is een kenmerk gekoppeld. U dient bij correspondentie ons kenmerk te vermelden. Voor informatie kunt u zich wenden tot de in deze brief vermelde contactpersoon.

Een afschrift is verzonden aan uw gemachtigde.

Gedeputeerde Staten van Noord-Brabant,
namens deze,

2018 04 11 07:04:02



De heer ing. J.D. Nijkamp,
Directeur a.i. Omgevingsdienst Brabant Noord

Bijlage(n)

- Definitief besluit, Kennisgeving, Legesbesluit

In afschrift aan

- Gemeente Van Dun advies BV, de heer F. van de Heijning, Dorpsstraat 54, 5113TE ULICOTEN (fonnyvandeheijning@vandunadvies.nl);
- Het college van burgemeester en wethouders van de gemeente Bladel, postbus 11, 5530 AA BLADEL, info@bladel.nl.

Beschikking van Gedeputeerde Staten van Noord-Brabant

VERZONDEN 09 DEC. 2015

op de op 1 juli 2015 door ons ontvangen aanvraag voor een vergunning ingevolge artikel 16 en/of 19d van de Natuurbeschermingswet 1998 van V.O.F. d'n Hoek voor het uitbreiden/wijzigen van een veehouderij gelegen aan de Schotelven 3, 5534 AZ te Netersel, in de gemeente Bladel.

INHOUDSOPGAVE

BESCHIKKING	3
1 Onderwerp.....	3
2 Beschikking	3
1 Aanvraag.....	4
2 Bevoegd gezag	4
3 Uniforme openbare voorbereidingsprocedure	4
4 Ontvankelijkheid.....	4
5 Zienswijzen naar aanleiding van de aanvraag	4
6 Zienswijzen naar aanleiding van terinzagelegging van het ontwerpbesluit	4
OVERWEGINGEN EN TOETSINGEN	5
1 Wettelijk kader – Natuurbeschermingswet 1998	5
1.1 Natura 2000-gebieden.....	5
2 Mogelijke effecten van het project	7
3 Stikstofdepositie	7
3.1 Beoogde situatie in aanvraag	7
3.2 Verordening stikstof en Natura 2000 Noord-Brabant 2013	7
3.3 Uitgangssituatie.....	7
3.4 Effecten stikstofdepositie op beschermde natuurgebieden	8
3.5 Overwegingen effecten op beschermde gebieden	8
3.6 Conclusie.....	10
Kennisgeving Natuurbeschermingswet 1998.....	12

BESCHIKKING

1 Onderwerp

Gedeputeerde Staten van Noord-Brabant hebben op 1 juli 2015 van V.O.F. d'n Hoek een aanvraag ontvangen voor een vergunning ingevolge artikel 19d van de Natuurbeschermingswet 1998.

De aanvraag betreft het uitbreiden/wijzigen van een veehouderij, gelegen aan de Schotelven 3, 5534 AZ te Netersel, in de gemeente Bladel.

2 Beschikking


Gelet op de bepalingen van de Natuurbeschermingswet 1998 besluiten wij:

- I. aan V.O.F. d'n Hoek, aan de Schotelven 3, 5534 AZ te Netersel, de op grond van artikel 19d van de Natuurbeschermingswet 1998 vereiste vergunning te verlenen voor de uitbreiding/wijziging van een veehouderij, inclusief toedeling van ontwikkelingsruimte zoals weergegeven in bijlage 1, aan de Schotelven 3, 5534 AZ te Netersel, in de gemeente Bladel, gelegen nabij de Natura 2000-gebieden zoals opgenomen in bijlage 1 bij deze vergunning;
- II. dat de beschrijving van het project, in de aanvraag en de bijlage 1 bij deze beschikking, voor zover deze betrekking heeft op de activiteit, stalsystemen, veebezetting en emissiepunten, onderdeel uitmaakt van deze vergunning.

Bijlage 1: AERIUS Register: verschilberekening en toedeling ontwikkelingsruimte (kenmerk: 2FAzWgbbd);

's-Hertogenbosch, 9 december 2015

Gedeputeerde Staten van Noord-Brabant,
namens deze,



De heer ing. J.D. Nijkamp,
Directeur a.i. Omgevingsdienst Brabant Noord

PROCEDURELE ASPECTEN

1 Aanvraag

Op 1 juli 2015 hebben wij van V.O.F. d'n Hoek een aanvraag voor een vergunning ingevolge artikel 19d van de Natuurbeschermingswet 1998 (hierna: Nbw 1998) ontvangen. De aanvraag is op 31 juli 2015 aangevuld. Een uitgebreide projectomschrijving is opgenomen in de aanvraag. De aanvraag is geregistreerd onder nummer Z/006137.

2 Bevoegd gezag

Omdat het hoofdzakelijk gevolg van het project plaatsvindt op een gebied in de provincie Noord-Brabant, zijn wij op grond van artikel 2 respectievelijk artikel 2a van de Nbw 1998 bevoegd om op de aanvraag te beslissen. Bij ons besluit nemen wij tevens de gevolgen voor Natura 2000-gebieden mee buiten onze provinciegrens en/of buiten Nederland.

3 Uniforme openbare voorbereidingsprocedure

Op 23 september 2008 en 14 februari 2012 hebben wij besloten de uniforme openbare voorbereidingsprocedure van afdeling 3.4 van de Algemene wet bestuursrecht van toepassing te verklaren op de voorbereiding van besluiten op aanvragen om een vergunning ingevolge artikel 19d respectievelijk artikel 16 van de Nbw 1998 (Provinciaal Blad, nummer 174/08 en 46/12).

4 Ontvankelijkheid

Ten aanzien van de aspecten van de aanvraag waarvoor een vergunning ingevolge de Nbw 1998 is vereist, hebben wij beoordeeld of de aanvraag volledig is en voldoende gegevens bevat. Wij zijn van oordeel dat de aanvraag voldoende informatie bevat voor een goede beoordeling van die aspecten waarvoor een vergunning is vereist.

5 Zienswijzen naar aanleiding van de aanvraag

Op grond van artikel 44, tweede en derde lid, van de Nbw 1998 hebben wij het college van burgemeester en wethouders van de gemeente Bladel in de gelegenheid gesteld een zienswijze te geven over de aanvraag. Van deze gelegenheid is geen gebruik gemaakt. Naar aanleiding hiervan hebben wij op 27 juli 2015 de reactie ontvangen dat er geen opmerkingen over deze aanvraag zijn.

6 Zienswijzen naar aanleiding van terinzagelegging van het ontwerpbesluit

De kennisgeving over het ontwerpbesluit en bijbehorende stukken is gepubliceerd op de website www.brabant.nl onder 'bekendmakingen' en op www.overheid.nl op 21 oktober 2015. Vervolgens heeft het ontwerpbesluit gedurende zes weken ter inzage gelegen bij de Omgevingsdienst Brabant Noord (ODBN), Victoriaalaan 1 b-g, 5213 JG 's-Hertogenbosch, namelijk van 21 oktober 2015 tot en met 1 december 2015, en is een ieder in de gelegenheid gesteld zienswijzen naar voren te brengen. Van deze gelegenheid is geen gebruik gemaakt.

OVERWEGINGEN EN TOETSINGEN

1 Wettelijk kader – Natuurbeschermingswet 1998

1.1 Natura 2000-gebieden

Artikel 19d van de Nbw 1998 heeft betrekking op de vergunningplicht in verband met Natura 2000-gebieden (habitatrichtlijn- en vogelrichtlijngebieden). Op grond van artikel 19d, eerste lid, van de Nbw 1998 is het verboden zonder vergunning van Gedeputeerde Staten projecten of andere handelingen uit te voeren die, gelet op de instandhoudingsdoelstellingen, de kwaliteit van de natuurlijke habitats en de habitats van soorten in een Natura 2000-gebied kunnen verslechteren of een significant verstorend effect kunnen hebben op de soorten waarvoor het gebied is aangewezen.

Uit jurisprudentie van de Afdeling bestuursrechtspraak van de Raad van State¹ blijkt dat een wijziging of uitbreiding van een veehouderij die stikstofdepositie tot gevolg heeft op voor stikstof gevoelige habitats en soorten binnen een Natura 2000-gebied vergunningplichtig is op grond van artikel 19d van de Nbw 1998. Behoudens ongewijzigde voorzetting op basis van een verleende omgevingsvergunning voorbereid met hoofdstuk IX van de Nbw 1998, verleende Natuurbeschermingswetvergunning, project waar op basis van artikel 19kh, lid 7, van de Nbw 1998 het artikel 19d van de Nbw 1998 niet van toepassing is dan wel er sprake is van bestaand gebruik als bedoeld in artikel 19d, derde lid, van de Nbw 1998 is bij het oprichten, uitbreiden en wijzigen van het project of andere handelingen van voornoemde situaties een Natuurbeschermingswetvergunning noodzakelijk.

Bij de beoordeling van de vergunningaanvraag wordt op grond van artikel 19e van de Nbw 1998 rekening gehouden met de gevolgen die het aangevraagde project, gelet op de instandhoudingsdoelstellingen, kan hebben voor een Natura 2000-gebied.

Programmatische aanpak stikstof

Op 1 juli 2015 is de wijziging van de Nbw 1998 in werking getreden. Hierin is het Programma aanpak stikstof (hierna: PAS) opgenomen en de daarmee samenhangende wijziging in relatie tot de beoordeling van stikstof. In artikel 19kh en verder van de Nbw 1998 is aangegeven hoe de PAS is opgebouwd. Daarnaast zijn op 1 juli 2015 tevens de Regeling programmatische aanpak stikstof, het Besluit grenswaarden programmatische aanpak stikstof en de Beleidsregel toedeling ontwikkelingsruimte PAS segment 2 Noord-Brabant in werking getreden. In de Regeling is ondermeer aangegeven welke activiteiten in de PAS zijn opgenomen als bestaande activiteit (artikel 5, lid 5, van de regeling). Vanaf deze bestaande activiteit is bij verdere uitbreiding noodzakelijk dat vooraf wordt gezien of ontwikkelingsruimte kan worden toegedeeld.

Op basis van artikel 19kh, lid 9, van de Nbw 1998 worden bij het nemen van een besluit als bedoeld in artikel 19km, lid 1, van de Nbw 1998 de Natura 2000-gebieden waarvan de stikstofdepositie de waarde uit het Besluit grenswaarden programmatische aanpak stikstof (hierna: Besluit grenswaarde) niet overschrijdt niet betrokken. De aanvraag is op het moment dat deze ontvankelijk was als zodanig ook in AERIUS opgenomen.

¹ O.a. uitspraak van 31 maart 2010, zaaknummer 200903784/1/R2 en uitspraak van 7 september 2011, zaaknummer 201003301/1/R2.

Voor de vaststelling of een project of een andere handeling wat betreft stikstofdepositie een verslechterend of verstorend effect kan hebben wordt deze berekend met gebruikmaking van AERIUS Calculator (verder AERIUS) versie 2014.1².

In de PAS is ruimte voor economische ontwikkelingen die stikstofdepositie veroorzaken op Natura 2000-gebieden. Deze depositieruimte is allereerst beschikbaar voor autonome ontwikkelingen. Daarnaast is er ruimte beschikbaar voor projecten en andere handelingen waarvan de veroorzaakte stikstofdepositie onder de grenswaarde blijft en geen overige effecten veroorzaakt. Het overige gedeelte van de depositieruimte kan als de ontwikkelingsruimte worden toegedeeld aan (deels prioritaire) projecten en andere handelingen. Dit wordt in toedelingsbesluiten (besluiten als bedoeld in 19km, aanhef en onder 1) vastgelegd.

De ontwikkelingsruimte wordt bepaald ten opzichte van:

- de verleende Natuurbeschermingswetvergunning of omgevingsvergunning inclusief verklaring van geen bedenkingen voor de Nbw 1998 voor het hoogst belaste of meest nabij gelegen Natura 2000-gebied,
- een project als bedoeld in artikel 19kh, lid 7, waarvoor op basis van artikel 19koa een melding is ingediend, dan wel;
- de hoogste feitelijke depositie binnen de periode van 1 januari 2012 tot en met 31 december 2014. Deze hoogste depositie moet passend zijn binnen de kaders van de op dat moment geldende toestemming maar en mag niet meer zijn dan de op 1 januari 2015 geldende toestemming.

Beleidsregels toedeling ontwikkelingsruimte PAS Noord-Brabant 2015 segment 2

Gedeputeerde Staten van Noord-Brabant hebben voor het toedelen van de vrij beschikbare ontwikkelingsruimte (segment 2) aan projecten en andere handelingen een beleidsregel vastgesteld. In deze beleidsregel wordt bepaald hoe Gedeputeerde Staten met haar bevoegdheid met betrekking tot het toedelen van ontwikkelingsruimte willen omgaan. Wanneer aan de beleidsregel wordt voldaan zullen Gedeputeerde Staten de beschikbare ontwikkelingsruimte toedelen.

Referentiedatum

Ten aanzien van andere effecten dan als gevolg van stikstofdepositie op Natura 2000-gebieden, buitenlandse Natura 2000-gebieden en Natura 2000-gebieden niet opgenomen in de PAS wordt op basis van artikel 19kr van de Nbw 1998 de voor het betreffende Natura 2000-gebied geldende referentiedatum betrokken.

Uit jurisprudentie van de Afdeling bestuursrechtspraak van de Raad van State blijkt tevens dat bij de beoordeling van de aanvraag moet worden uitgegaan van de vergunde situatie met de laagste emissie in de periode vanaf de referentiedatum³.

² Opgenomen in artikel 1 en 2 van de Regeling Programmatische aanpak stikstof

³ Hierbij gelden later verleende vergunningen krachtens de Wabo, de Wet milieubeheer of Hinderwet of ingediende meldingen op basis van het Besluit melkrundveehouderij milieubeheer, het Besluit landbouw milieubeheer of het Activiteitenbesluit, voor zover hierin een lagere ammoniakemissie is vergund of gemeld, als uitgangssituatie.

2 Mogelijke effecten van het project

Er zijn mogelijke negatieve effecten te verwachten van stikstofdepositie als gevolg van de uitstoot van stikstof. In voedselarme ecosystemen, zoals aanwezig in de nabij gelegen natuurgebieden, leidt een overmaat⁴ aan stikstofdepositie tot een ongewenste toename aan voedingsstoffen en verzuring. Overige effecten worden, gelet op de gegevens in de aanvraag, de aard van de voorgenomen activiteit en de afstand tot de relevante beschermde gebieden, uitgesloten.

3 Stikstofdepositie

3.1 Beoogde situatie in aanvraag

Er wordt vergunning gevraagd voor de beoogde activiteiten zoals weergegeven in onderstaande tabel.

Tabel 1. Aangevraagde situatie

Stal	Rav-code ⁵	Diercategorie en huisvestingssysteem	aantal dieren	NH ₃ -emissie factor (kg NH ₃ /d/jr)	kg NH ₃ /jr
1	A 3.100	Vrouwelijk jongvee tot 2 jaar, overige huisvestingssystemen	150	4,4	660,00
3	A 3.100	Vrouwelijk jongvee tot 2 jaar, overige huisvestingssystemen	29	4,4	127,60
				Totaal	787,60

3.2 Verordening stikstof en Natura 2000 Noord-Brabant 2013

Als sprake is van een stal of stallen die vallen onder de definitie zoals bedoeld in artikel 1, lid 2, van de Verordening stikstof en Natura 2000 Noord-Brabant 2013 moet deze (gemiddeld) voldoen aan de technische eisen zoals die zijn opgenomen in bijlage 2 van deze Verordening. Het verlenen van de Natuurbeschermingswetvergunning houdt niet in dat Gedeputeerde Staten aangeven dat daarmee ook wordt voldaan aan de bepalingen uit de Verordening stikstof en Natura 2000 Noord-Brabant 2013. Vanuit toezicht en handhaving zal op de bepalingen van de Verordening worden toegezien.

3.3 Uitgangssituatie

Op basis van de PAS wordt voor Natura 2000-gebieden voor de uitgangssituatie uitgegaan van de bestaande activiteit⁶, met de hoogst veroorzaakte stikstofdepositie passend binnen de verleende omgevingsvergunning, onderdeel milieu, d.d. 9 augustus 2011.

⁴ Alterra-rapport nr. 2397 (Wageningen, 2012) geeft een overzicht van kritische depositiewaarden voor stikstof, toegepast op de habitattypen en leefgebieden binnen Natura 2000-gebieden.

⁵ Stalsysteem weergegeven door code zoals opgenomen in de Regeling ammoniak en veehouderij, Staatscourant 2015, nr. 16866 (1 juli 2015), in werking getreden op 1 augustus 2015.

⁶ Betreft de stikstofdepositie die in de periode van 1 januari 2012 tot en met 31 december 2014 ten hoogste werd veroorzaakt als gevolg van hetgeen daadwerkelijk plaatsvond binnen de kaders van een op 1 januari 2015 geldende omgevingsvergunning of vergunning of melding krachtens de Wet milieubeheer of Hinderwet (Regeling art 5, lid 6). of een verleende Natuurbeschermingswetvergunning.

Tabel 2 Bestaande activiteit

Beschermde natuurgebied	Datum hoogste bestaande ammoniakemissie	kg NH ₃ per jaar totaal
'Kempenland-West'	31 december 2014	743,60

3.4 Effecten stikstofdepositie op beschermde natuurgebieden

Uit de tabellen 1 en 2 blijkt dat er in de aangevraagde situatie sprake is van een toename van ammoniakemissie. Voor deze ontwikkeling is ontwikkelingsruimte nodig ten opzichte van de feitelijke situatie.

Om een goed beeld te krijgen van de stikstofdepositie op de beschermde gebieden, is de depositie berekend op verschillende punten. De berekeningen zijn uitgevoerd met het rekenmodel AERIUS. Uit de berekeningen blijkt dat er in de aangevraagde situatie op het Natura 2000-gebied 'Kempenland West' sprake is van een stikstofdepositie boven de grenswaarde. De grenswaarde is bepaald op het moment van het ontvankelijk zijn van de aanvraag.

Er zijn berekeningen uitgevoerd van de stikstofdepositie in de aangevraagde situatie en de stikstofdepositie in de bestaande activiteit. Uit de berekeningen blijkt dat er in de aangevraagde situatie sprake is van een toename van stikstofdepositie ten opzichte van de bestaande activiteit. Dit is inzichtelijk gemaakt in de aanvraag.

In onderstaande tabel zijn de maximale depositiewaarden weergegeven voor het beschermde natuurgebied.

Tabel 4. Stikstofdepositieberekeningen (mol N/ha/jr)

Gebied	Stikstofdepositie in bestaande activiteit	Stikstofdepositie aangevraagd	Hoogste projectverschil	Hoogste projectbijdrage
'Kempenland-West'	10,50	11,20	0,70	11,20

Uit de AERIUS-berekeningen blijkt dat de stikstofdepositie op het Natura 2000-gebied 'Kempenland-West' een toename laat zien van 0,70 mol N/ha/jr ten opzichte van de bestaande activiteit.

3.5 Overwegingen effecten op beschermde gebieden

Op 14 april 2015 hebben wij ingestemd met het Programma aanpak stikstof 2015-2021. Dit programma is een instrument om Natura 2000-doelstellingen te realiseren en tegelijk ruimte te scheppen voor bestaande en nieuwe economische ontwikkelingen. Het programma is passend beoordeeld, waarbij getoetst is of de uitvoering van het programma een risico vormt voor de instandhoudingsdoelstellingen van individuele Natura 2000 gebieden, opgenomen binnen de PAS. De passende beoordeling bestaat uit een generiek deel (bronmaatregelen, monitoring, et cetera) en uit gebiedsanalyses die de ecologische onderbouwing vormen dat met het programma de stikstofgevoelige Natura 2000 doelstellingen (op termijn) gerealiseerd kunnen worden en er ontwikkelingsruimte beschikbaar kan worden gesteld voor economische ontwikkelingen.

In de gebiedsanalyse per Natura 2000-gebied is verzekerd dat door de uitvoering van een gebalanceerd en robuust pakket aan herstelmaatregelen, in de eerste programmaperiode geen verslechtering optreedt van alle voor stikstof gevoelige habitattypen en habitats van soorten.

Bij deze beoordeling is uitgegaan van de achtergrondwaarde tot 2015. In deze achtergrondwaarde zijn alle voor de aanvang van het programma feitelijke emissies verdisconteerd, zoals blijkt uit de grootschalige concentratie en depositiekaarten Nederland (GCN en GDN).

Deze emissies hebben al voor de aanvang van het programma plaatsgevonden en hebben als uitgangspunt gediend voor de passende beoordeling. Voor de depositie als gevolg van deze emissies is derhalve geen ontwikkelingsruimte nodig.

De aangevraagde activiteit veroorzaakt stikstofdepositie op een Natura 2000-gebied met habitattypen die negatief worden beïnvloed door een overmaat aan stikstofdepositie. Door de maatregelen in de PAS is het mogelijk om voor deze activiteit een vergunning te verlenen. Bij het verlenen van deze toestemming baseren wij ons op de passende beoordeling die voor de PAS is opgesteld. De conclusie van de passende beoordeling van het programma 2015-2021 is dat kan worden uitgesloten dat de natuurlijke kenmerken van de in het programma opgenomen Natura 2000 gebieden worden aangetast.

Deze conclusie is kort samengevat gebaseerd op:

- het oordeel in de gebiedsanalyse voor elk Natura 2000-gebied opgenomen binnen de PAS dat er wetenschappelijk gezien geen twijfel is dat met het beschikbaar stellen van ontwikkelingsruimte en depositieruimte voor economische ontwikkelingen met de PAS de instandhoudingsdoelstellingen voor de voor stikstofgevoelige habitattypen en leefgebieden van soorten op termijn worden gehaald en dat behoud is geborgd;
- een beoordeling van de ontwikkeling van de stikstofdepositie, waarbij sprake is van een vermindering van de depositie ten opzichte van de situatie zonder de PAS;
- de vaststelling dat de PAS voldoet aan de voorwaarden die verzekeren dat het behalen van de instandhoudingsdoelstellingen van de betrokken Natura 2000-gebieden niet in gevaar komt;
- de vaststelling dat de PAS, in het geval dat nieuwe inzichten of ontwikkelingen daartoe aanleiding geven op basis van adequate monitoring, tijdig kan worden bijgesteld.

Met onze instemming met het Programma aanpak stikstof 2015-2021 hebben wij ook ingestemd met bovenstaande conclusie van de passende beoordeling van dit programma.

Voor onderhavige voorgenomen project is sprake van een toename van stikstofdepositie en is ontwikkelingsruimte benodigd. Gelet op het bovenstaande zijn wij van mening dat de gevraagde vergunning kan worden verleend voor de beoogde activiteit en de daarbij behorende stikstofdepositie. In de bijlage uit AERIUS Register (zie bijlage 1) is de benodigde ontwikkelingsruimte weergegeven.

De claim op ontwikkelingsruimte hebben wij getoetst aan de Beleidsregel toedeling ontwikkelingsruimte. Wij hebben vastgesteld dat de gevraagde ontwikkelingsruimte de maximaal beschikbare ontwikkelingsruimte binnen de (PAS-)periode niet overschrijd.

We hebben vastgesteld dat aan de beleidsregel toedeling ontwikkelingsruimte Noord-Brabant 2015 segment 2 wordt voldaan. De gevraagde ontwikkelingsruimte is beschikbaar en kan worden toebedeeld. De beoogde ontwikkeling moet, in overeenstemming met de beleidsregel, binnen twee jaar nadat dit besluit onherroepelijk is geworden, zijn gerealiseerd. Mocht dit niet het geval zijn dan kunnen wij de vergunning intrekken overeenkomstig de beleidsregel.

Uit de aanvraag blijkt dat er, naast de effecten van stikstof, geen andere negatieve effecten te verwachten zijn die de natuurlijke kenmerken van de diverse beschermde gebieden kunnen aantasten.

3.6 Conclusie

Op grond van bovenstaande beoordeling concluderen wij dat bij toedeling van ontwikkelingsruimte de aangevraagde activiteit, gelet op de instandhoudingsdoelstellingen, niet kan leiden tot verslechtering van de kwaliteit van de natuurlijke habitats en de habitats van soorten in het Natura 2000-gebied 'Kempenland West', en geen significant verstorend effect kan hebben op de soorten waarvoor de gebieden zijn aangewezen. Wij verlenen de gevraagde vergunning ingevolge artikel 19d van de Nbw 1998.

Bijlage 1: AERIUS Register: verschilberekening en toedeling ontwikkelingsruimte (kenmerk: 2FAzWgbbd).

De bijlage is separaat bijgevoegd.

KENNISGEVING NATUURBESCHERMINGSWET 1998, VOF D'n Hoek, Schotelven 3, 5534 AZ Netersel, Z/006137.

Beschikking

Gedeputeerde Staten van Noord-Brabant maken bekend dat zij op 9 december 2015 een vergunning ex artikel 19d van de Natuurbeschermingswet 1998 hebben verleend (kenmerk: Z/006137/22920) aan VOF D'n Hoek, Schotelven 3, 5534 AZ te Netersel voor de uitbreiding/wijziging van een veehouderij, voor de locatie Schotelven 3, 5534 AZ te Netersel in de gemeente Bladel.

De vergunning is verleend voor onbepaalde tijd.

Ten aanzien van het ontwerpbesluit zijn geen zienswijzen naar voren gebracht.

Het definitieve besluit is niet gewijzigd ten opzichte van het ontwerpbesluit.

De aanvraag, het definitieve besluit en de bijbehorende stukken liggen vanaf 10 december 2015 tot en met 20 januari 2016 6 weken **ter inzage** bij de Omgevingsdienst Brabant Noord (ODBN), Victorialaan 1 b-g, 5213 JG te 's-Hertogenbosch. Telefoonnummer (0485) 729 189.

Het besluit is digitaal op te vragen via e-mail info@odbn.nl of terug te vinden op de website www.brabant.nl/loket/verleende-vergunningen.

Tegen dit besluit kan na bekendmaking beroep worden ingesteld door:

- belanghebbenden die redelijkerwijs niet kunnen worden verweten geen zienswijzen naar voren te hebben gebracht over het ontwerpbesluit.

Aan deze procedure is een kenmerk gekoppeld. Gelieve bij correspondentie het kenmerk te vermelden.

Het beroepschrift moet worden gericht en gezonden aan de Afdeling bestuursrechtspraak van de Raad van State, Postbus 20019, 2500 EA te Den Haag.

Het besluit treedt in werking, ook al wordt een beroepschrift ingediend. Het is daarom mogelijk om gelijktijdig met of na het indienen van een beroepschrift een zogenaamde "voorlopige voorziening" te vragen bij de Voorzitter van de afdeling Bestuursrechtspraak van de Raad van State te Den Haag.

's-Hertogenbosch, december 2015

VOF D'n Hoek
De heer/mevrouw Michiels
Schotelven 3
5534 AZ NETERSEL

VERZONDEN 09 DEC. 2015

Datum	Ons kenmerk	Telefoonnummer	Contactpersoon
9 december 2015	Z/006137	(0485)-729183	De heer J.B.H. Vos
Bijlage(n)	Uw kenmerk	Registratienummer	Onderwerp
-	-	22921	Natuurbeschermingswet 1998

Geachte heer/mevrouw Michiels,

Op 1 juli 2015 heeft u een aanvraag ingevolge de Natuurbeschermingswet 1998 bij ons ingediend. Bij deze aanvraag heeft u het volgende Kamer van Koophandel of Burgerservice nummer gebruikt: 17239452.

Voor het in behandeling nemen van deze aanvraag bent u, gelet op de tarieventabel behorend bij artikel 2, onder a van de Legesverordening Noord Brabant 2012, leges verschuldigd. Deze leges zijn volgens onderstaande opgave samengesteld.

1. OMSCHRIJVING

2. BEDRAG

Aanvraag vergunning Natuurbeschermingswet 1998 d.d. 1 juli 2015, besluitdatum 9 december 2015; besluit vergunning verleend.	€ 3.542,-
---	-----------


€ 3.542,-

3. TOTAAL TE BETALEN

Op basis van dit besluit hoeft u de leges nog niet te betalen. Binnenkort ontvangt u een nota voor betaling van het verschuldigde totaalbedrag.

Bezwaren tegen dit legesbesluit kunnen binnen zes weken na dagtekening van dit besluit schriftelijk worden ingediend bij het hoofd van het bureau Financiën van de provincie Noord-Brabant, Postbus 90151, 5200 MC te 's-Hertogenbosch, tevens heffingsambtenaar in de zin van de Provinciewet. Het indienen van een bezwaarschrift schort de betalingsverplichting niet op. Uitstel van betaling kan slechts op schriftelijk verzoek verleend worden door het hoofd van het bureau Financiën voornoemd.

De heffingsambtenaar van de provincie Noord-Brabant,
namens deze,



De heer ing. J.D. Nijkamp,
Directeur a.i. Omgevingsdienst Brabant Noord

Afschrift aan:
Leges@brabant.nl

Dit document is een bijlage bij het toestemmingsbesluit als bedoeld in artikel 19km, eerste lid, van de Nb-wet 1998.

Bijlage bij besluit

- ▶ Kenmerken
- ▶ Emissie
- ▶ Depositie natuurgebieden
- ▶ Depositie habitattypen

Verdere toelichting over deze PDF kunt u vinden in een bijbehorende leeswijzer. Deze leeswijzer en overige documentatie is te raadplegen via: www.aerius.nl.

AERIUS REGISTER

Contact

Rechtspersoon	Inrichtingslocatie
P. Michiels	-

Activiteit

Omschrijving	AERIUS kenmerk	Bevoegd gezag
V.O.F. D'n Hoek	zFAzWg6bbd	Provincie Noord-Brabant

Datum berekening	Rekenjaar
07 oktober 2015, 09:44	2015

Sector	Deelsector
Landbouw	Stalemissies

Totale emissie

	Situatie 1	Situatie 2	Vershil
NOx	-	-	-
NH ₃	743,60 kg/j	787,60 kg/j	44,00 kg/j

Depositie

Hectare met
hoogste project-
verschil (mol/ha/j)

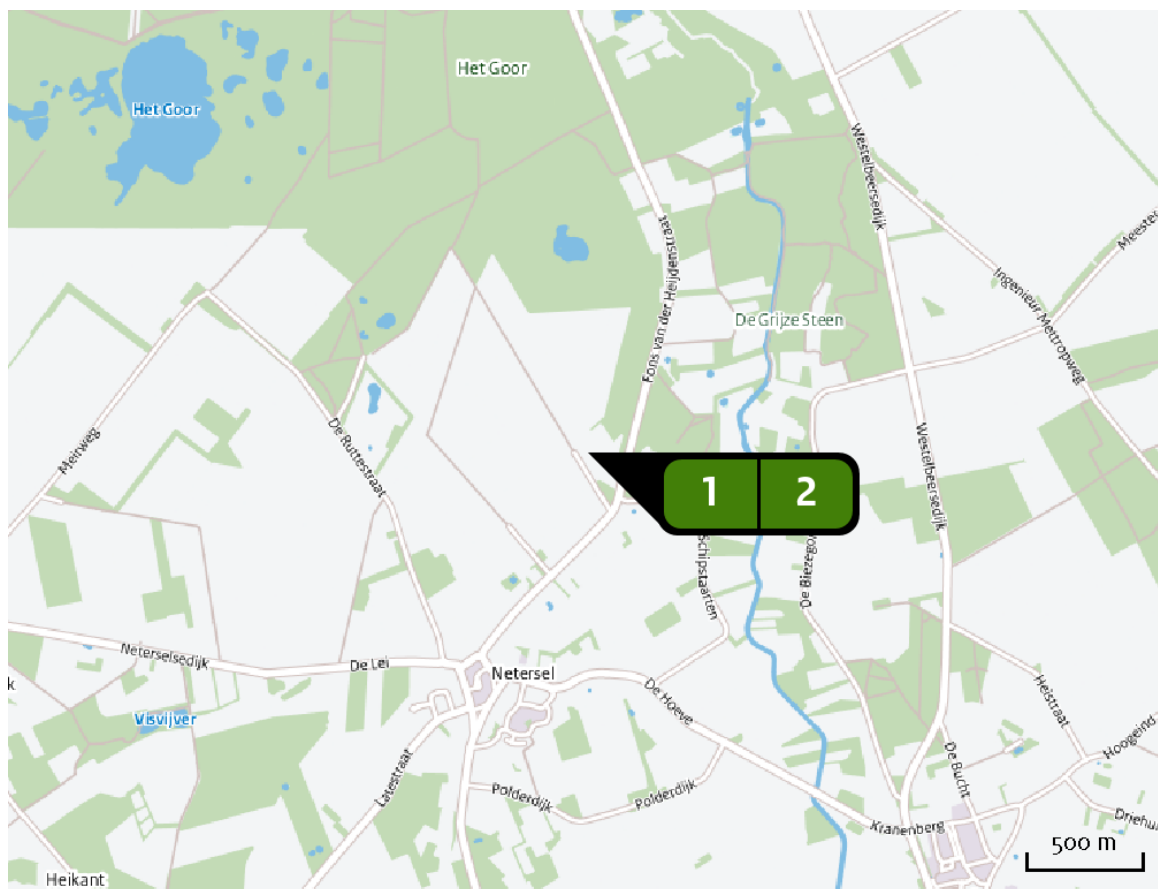
Natuurgebied	Provincie
Kempenland-West	Noord-Brabant

Situatie 1	Situatie 2	Vershil
10,50	11,20	+ 0,70

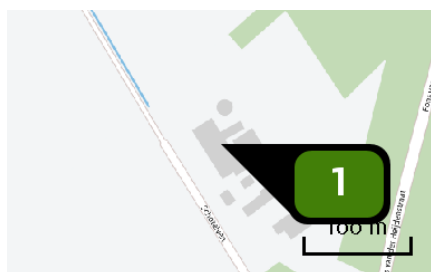
Toelichting

berekening uitgangssituatie - beoogde situatie randen Natura 2000-gebieden


Locatie
Situatie 1

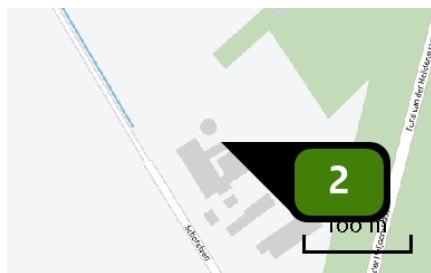


Emissie
(per bron)
Situatie 1



Naam **stal 1**
 Locatie (X,Y) **142918, 380456**
 Uitstoothoogte **1,5 m**
 Warmteinhoud **0,0 mw**
 NH3 **616,00 kg/j**

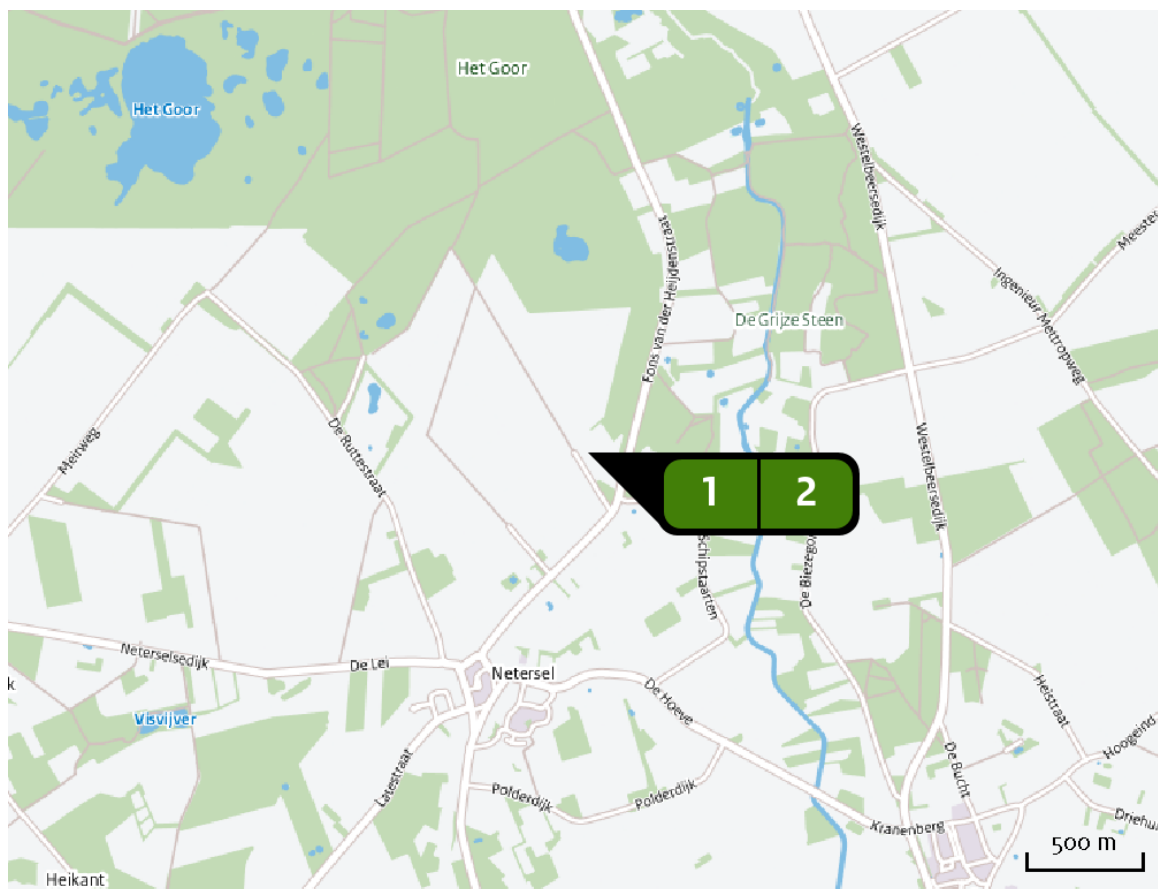
Dier	RAV code	Omschrijving	Aantal dieren	Stof	Emissiefactor (kg/dier/j)	Emissie
	A 3.100	overige huisvestingssystemen (Rundvee; vrouwelijk jongvee tot 2 jaar) (Overig)	140	NH3	4,400	616,00 kg/j



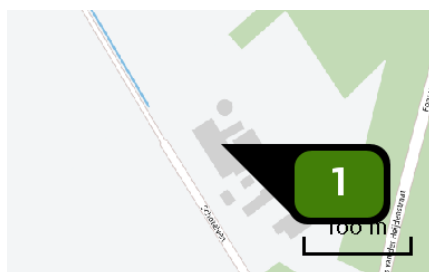
Naam **stal 3**
 Locatie (X,Y) **142933, 380476**
 Uitstoothoogte **1,5 m**
 Warmteinhoud **0,0 mW**
 NH₃ **127,60 kg/j**

Dier	RAV code	Omschrijving	Aantal dieren	Stof	Emissiefactor (kg/dier/j)	Emissie
	A 3.100	overige huisvestingssystemen (Rundvee; vrouwelijk jongvee tot 2 jaar) (Overig)	29	NH ₃	4,400	127,60 kg/j

Locatie
Situatie 2

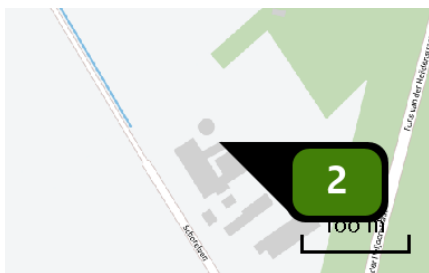


Emissie
(per bron)
Situatie 2



Naam **stal 1**
 Locatie (X,Y) **142918, 380456**
 Uitstoothoogte **1,5 m**
 Warmteinhoud **0,0 mw**
 NH3 **660,00 kg/j**

Dier	RAV code	Omschrijving	Aantal dieren	Stof	Emissiefactor (kg/dier/j)	Emissie
	A 3.100	overige huisvestingssystemen (Rundvee; vrouwelijk jongvee tot 2 jaar) (Overig)	150	NH3	4,400	660,00 kg/j



Naam **stal 3**
 Locatie (X,Y) **142933, 380476**
 Uitstoothoogte **1,5 m**
 Warmteinhoud **0,0 mW**
 NH₃ **127,60 kg/j**

Dier	RAV code	Omschrijving	Aantal dieren	Stof	Emissiefactor (kg/dier/j)	Emissie
	A 3.100	overige huisvestingssystemen (Rundvee; vrouwelijk jongvee tot 2 jaar) (Overig)	29	NH ₃	4,400	127,60 kg/j

Depositie
PAS-
gebieden
(rekenjaar 2015)

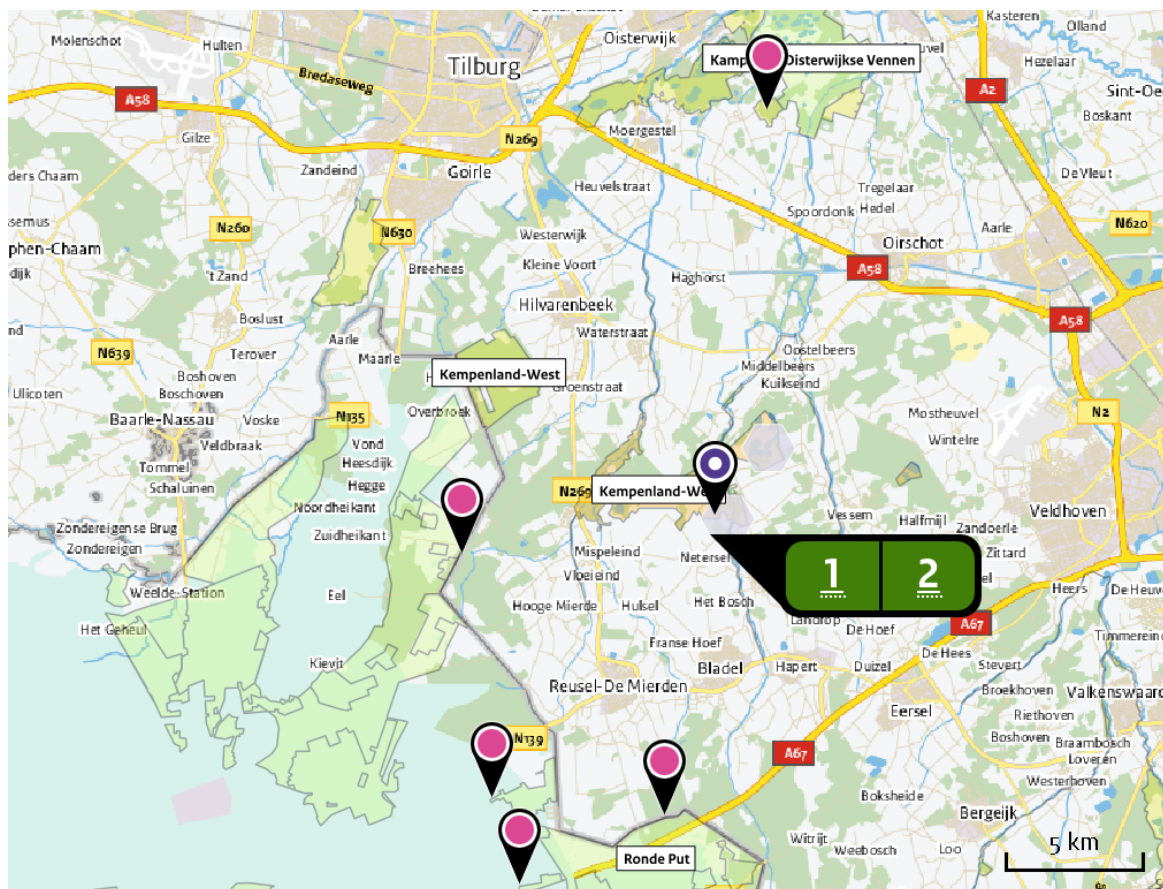
Natuurgebied	Beschermingsregime	Hoogste achtergronddepositie (mol/ha/j)	Hoogste projectbijdrage (mol/ha/j)	Overschrijding KDW
Kempenland-West	Habitatrichtlijn, Beschermd natuurgebied	2.712,36	11,20	●
Kampina & Oisterwijkse Vennen	Habitatrichtlijn, Vogelrichtlijn	2.439,99	0,07	●

Geen overschrijding

Wel overschrijding

De kaarten met het projecteffect (depositie) vindt u achterin dit document.

Deposities
natuur-
gebieden



 Hoogste projectverschil
(Kempenland-West)

 Hoogste projectverschil per
natuurgebied

-  Habitatrichtlijn
-  Vogelrichtlijn
-  Beschermde natuurgebied
-  Habitatrichtlijn,
Vogelrichtlijn
-  Habitatrichtlijn, Beschermde
natuurgebied
-  Vogelrichtlijn, Beschermde
natuurgebied
-  Habitatrichtlijn,
Vogelrichtlijn, Beschermde
natuurgebied

Depositie PAS-gebieden

Natuurgebied	Hectare met hoogste projectverschil (mol/ha/j)			Hoogste depositie Situatie 2 (mol/ha/j)	Overschrijding KDW	Ontwikkelingsruimte beschikbaar
	Situatie 1	Situatie 2	Verschil			
Kempenland-West	10,50	11,20	+ 0,70	11,20	●	✓
Kampina & Oisterwijkse Vennen	0,07	0,07	+ 0,00	0,07	●	✓

- Geen overschrijding
- Wel overschrijding
- Ontwikkelingsruimte beschikbaar*
- Geen ontwikkelingsruimte beschikbaar
- In tenminste één hectare is meer dan 60% van de ontwikkelingsruimte uitgegeven






* Bij beoordeling van een vergunningaanvraag in het kader van de Nb-wet is vastgesteld of er voldoende ontwikkelingsruimte beschikbaar is en of dat significante verslechtering uitgesloten kan worden.

Depositie per
habitattype **Kempenland-West**

Habitattype	Hectare met hoogste projectverschil (mol/ha/j)			Overschrijding KDW	Ontwikkelingsruimte beschikbaar
	Situatie 1	Situatie 2	Verschil		
H4010A Vochtige heiden (hogere zandgronden)	10,50	11,20	+ 0,70	●	✓
H7150 Pioniervegetaties met snavelbiezen	9,71	10,30	+ 0,59	●	✓
H3130 Zwakgebufferde vennen	9,71	10,30	+ 0,59	●	✓
H4030 Droge heiden	9,74	10,30	+ 0,56	●	✓
ZGH91EoC Vochtige alluviale bossen (beekbegeleidende bossen)	8,16	8,64	+ 0,48	●	✓
H3160 Zure vennen	2,92	3,10	+ 0,18	●	✓
H6410 Blauwgraslanden	1,70	1,81	+ 0,11	●	✓
H2310 Stuifzandheiden met struikhei	0,90	0,95	+ >0,05	●	✓
H91EoC Vochtige alluviale bossen (beekbegeleidende bossen)	0,75	0,80	+ 0,05	●	✓
ZGH3130 Zwakgebufferde vennen	0,52	0,55	+ 0,03	●	✓

Kampina & Oisterwijkse Vennen

Habitattype	Hectare met hoogste projectverschil (mol/ha/j)			Overschrijding KDW	Ontwikkelingsruimte beschikbaar
	Situatie 1	Situatie 2	Verschil		
H3160 Zure vennen	0,07	0,07	+ 0,00	●	✓
H91EoC Vochtige alluviale bossen (beekbegeleidende bossen)	0,06	0,06	+ 0,00	●	✓
H9190 Oude eikenbossen	0,06	0,06	+ 0,00	●	✓
H6410 Blauwgraslanden	>0,05	0,06	+ 0,00	●	✓
H3130 Zwakgebufferde vennen	>0,05	0,06	+ 0,00	●	✓
H3110 Zeer zwakgebufferde vennen	>0,05	0,06	+ 0,00	●	✓
H4010A Vochtige heiden (hogere zandgronden)	>0,05	>0,05	+ 0,00	●	✓
H4030 Droge heiden	>0,05	>0,05	+ 0,00	●	✓
H2310 Stuifzandheiden met struikhei	0,05	>0,05	+ 0,00	●	✓
H7110B Actieve hoogvenen (heideveentjes)	0,05	>0,05	+ 0,00	●	✓

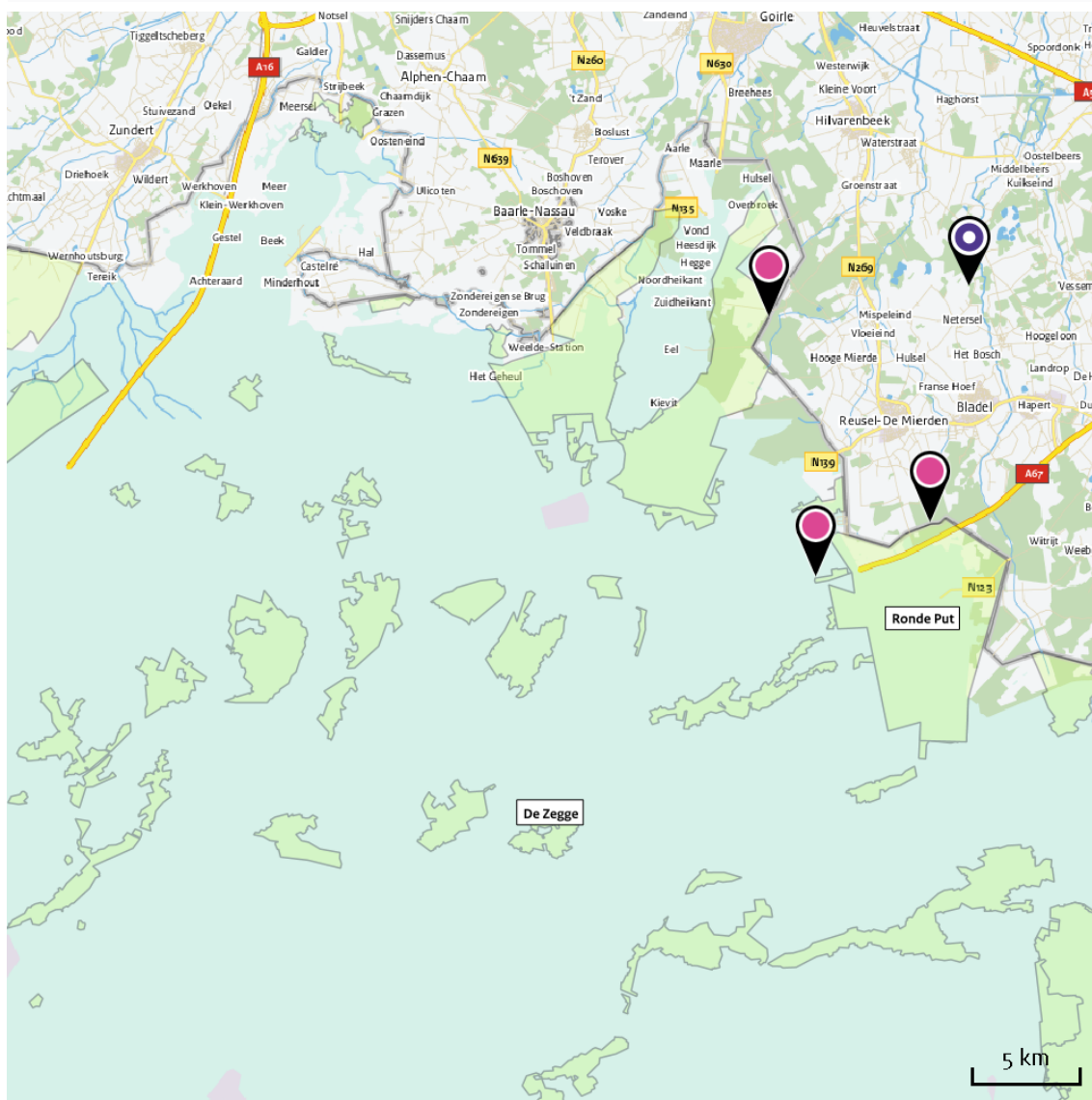
-  Geen overschrijding
-  Wel overschrijding
-  Ontwikkelingsruimte beschikbaar*
-  Geen ontwikkelingsruimte beschikbaar
-  In tenminste één hectare is meer dan 60% van de ontwikkelingsruimte uitgegeven

* Bij beoordeling van een vergunningaanvraag in het kader van de Nb-wet is vastgesteld of er voldoende ontwikkelingsruimte beschikbaar is en of dat significante verslechtering uitgesloten kan worden.

Deposities
buitenland

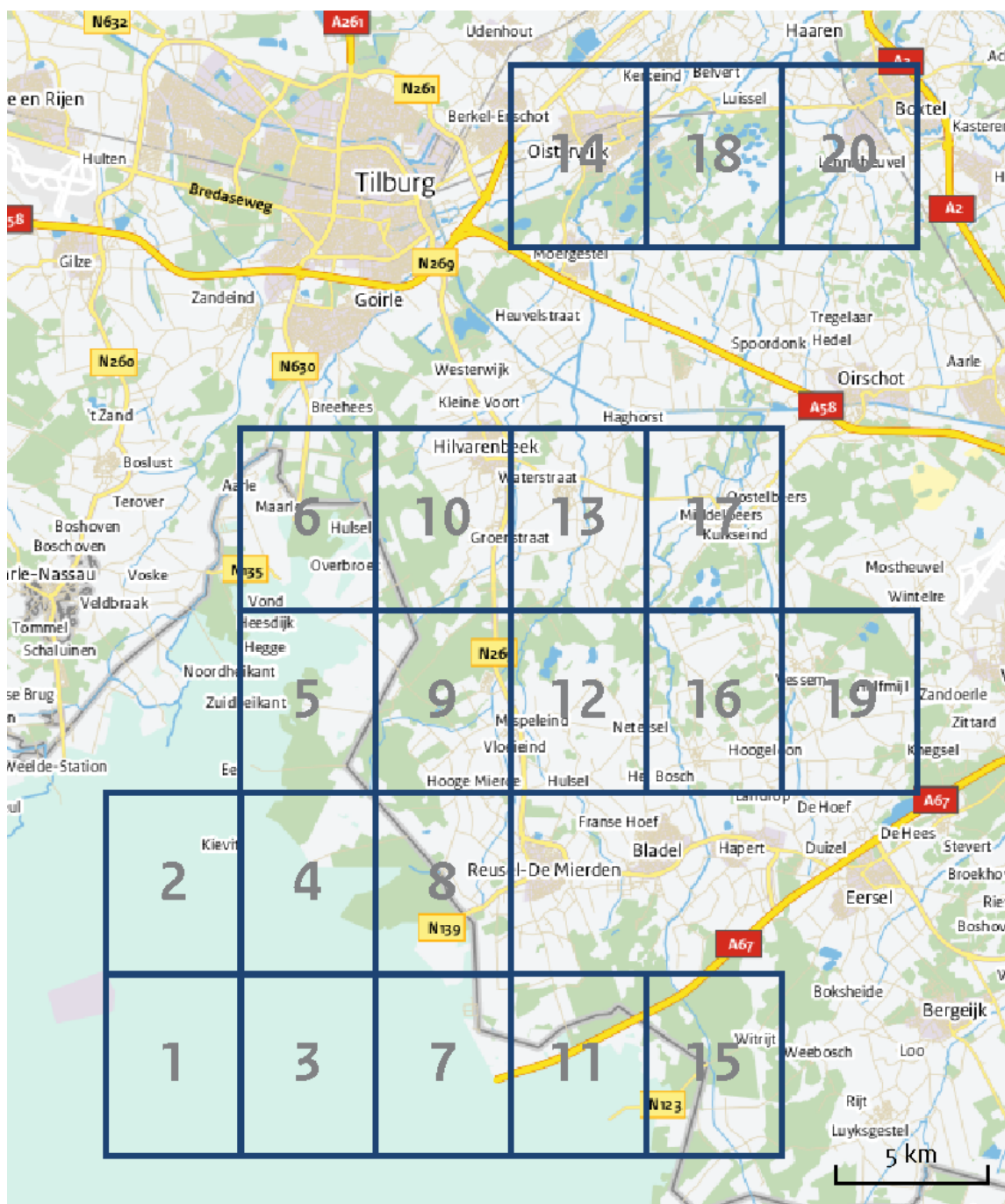
België

Natuurgebied	Hectare met hoogste projectverschil (mol/ha/j)		
	Situatie 1	Situatie 2	Verschil
Vennen, heiden en moerassen rond Turnhout	0,09	0,09	+ 0,01
Arendonk, Merksplas, Oud-Turnhout, Ravels en Turnhout	0,08	0,09	+ 0,00
Ronde Put	0,07	0,07	+ 0,00
Valleigebied van de Kleine Nete met brongebieden, moerassen en h	0,06	0,06	+ 0,00

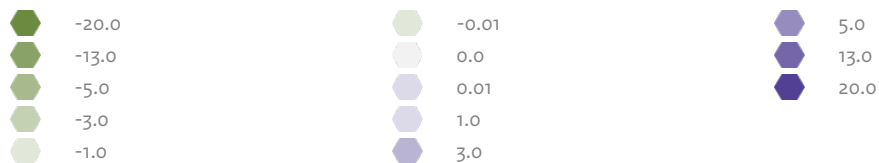




Depositie
Overzicht van
beschikbare
detailkaarten



Verskil in depositie tussen situatie 1 en situatie 2 (mol/ha/j).



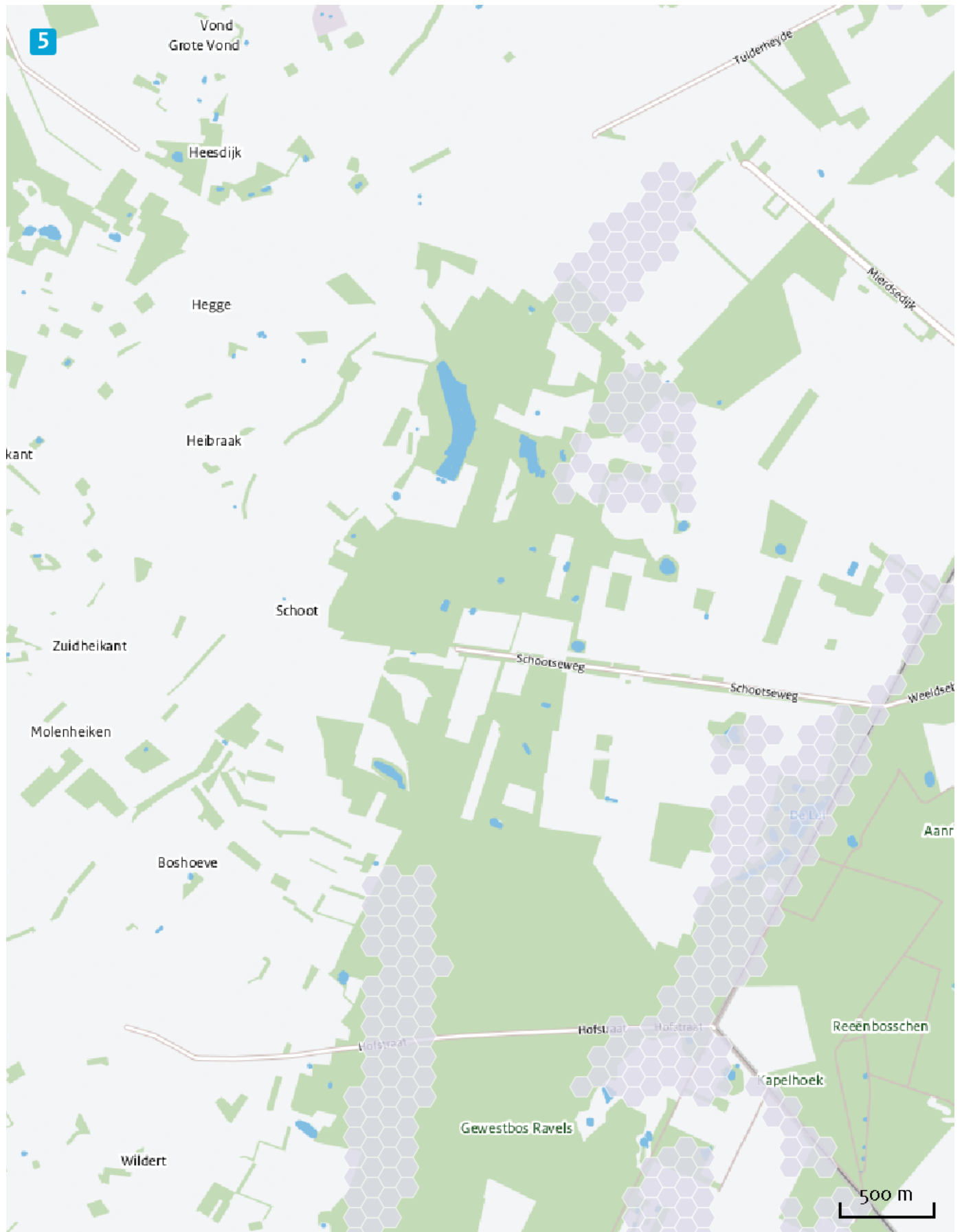
1

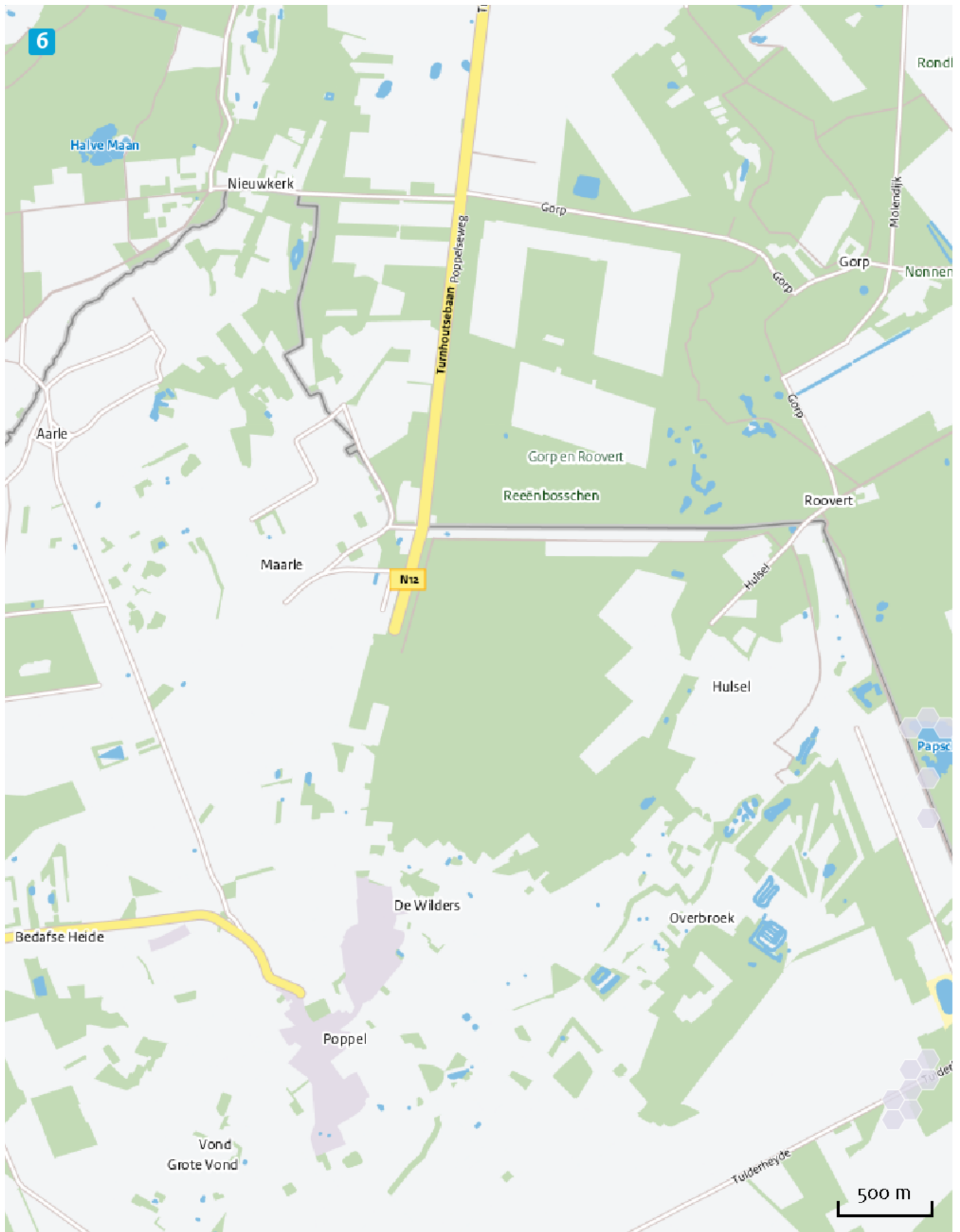


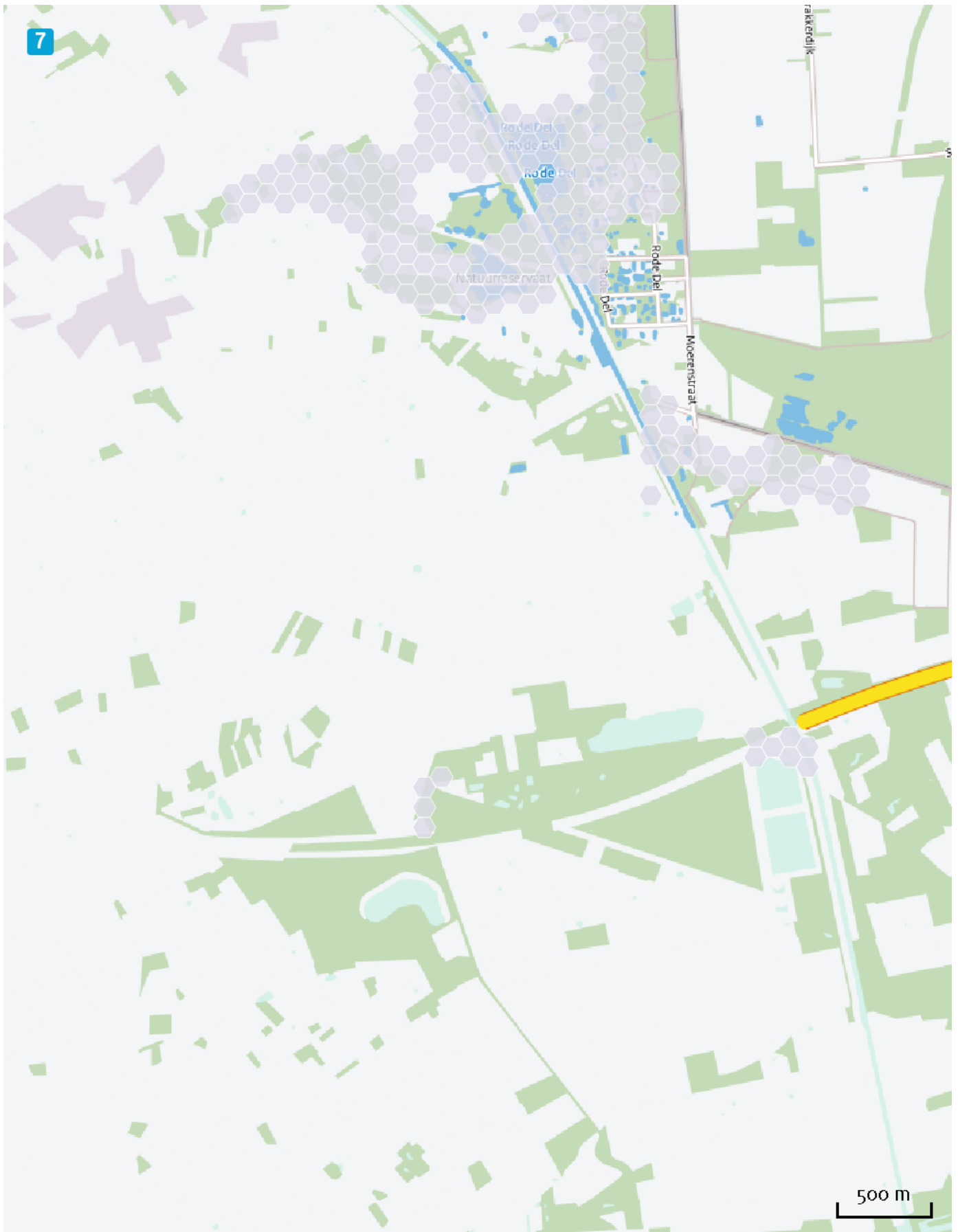


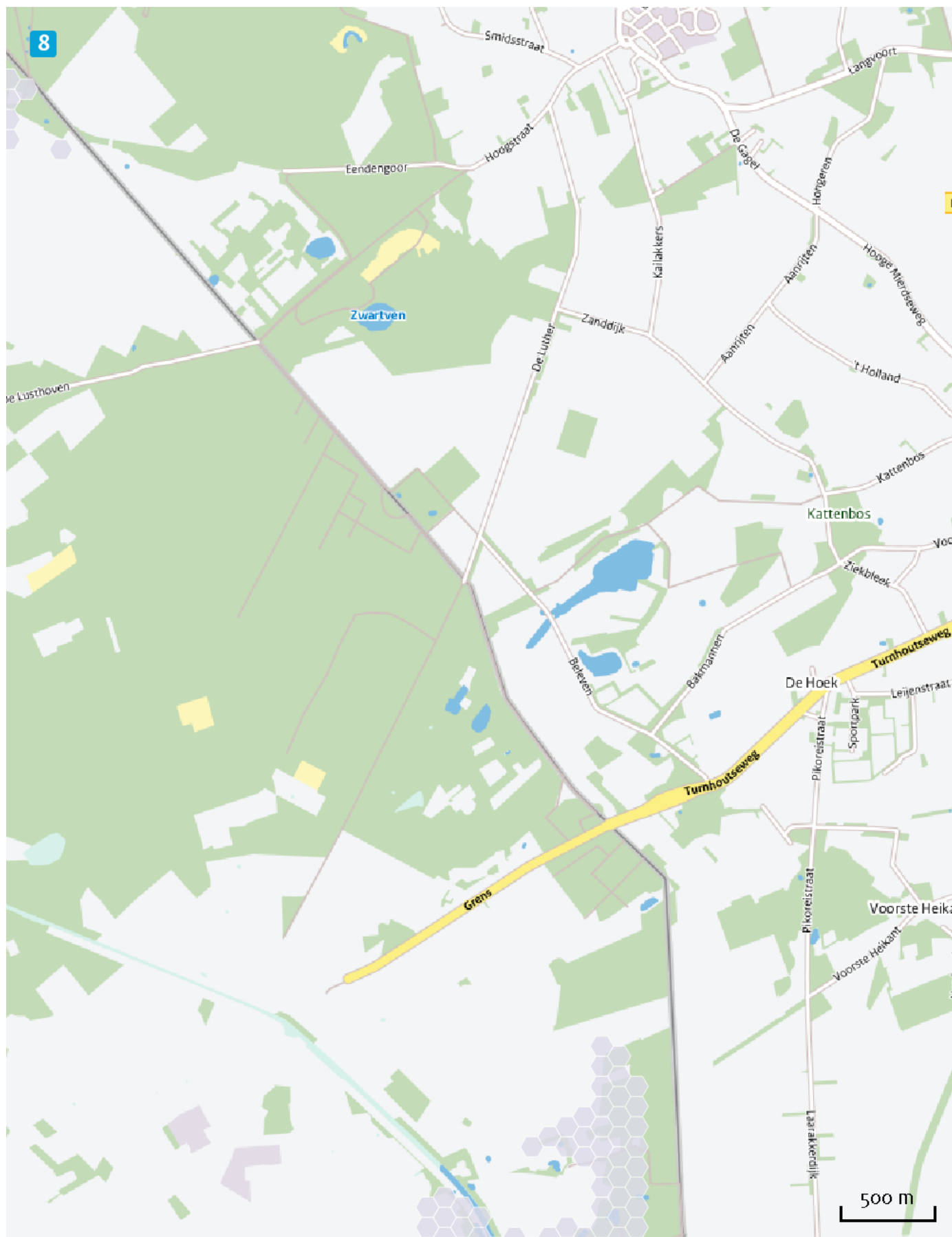


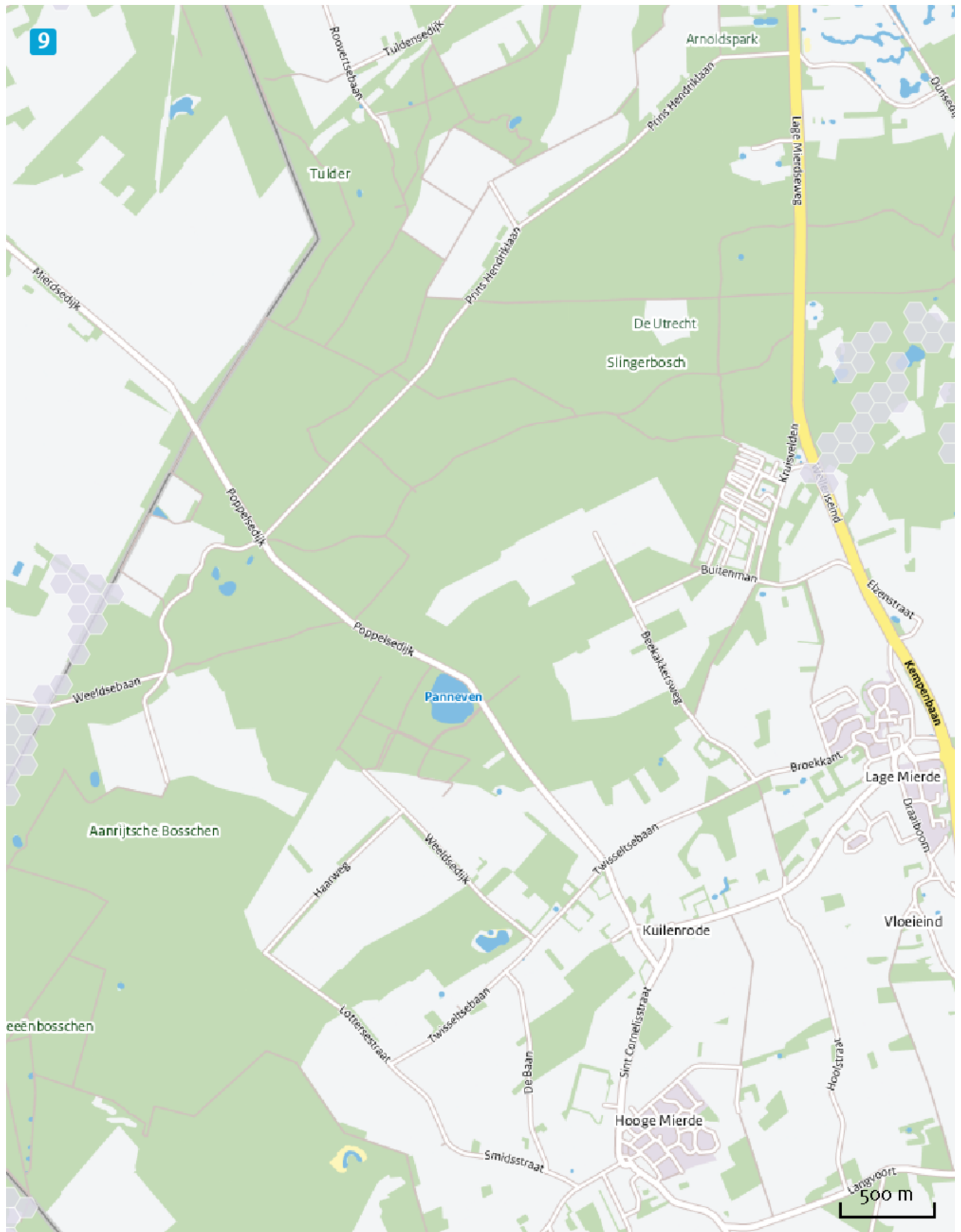


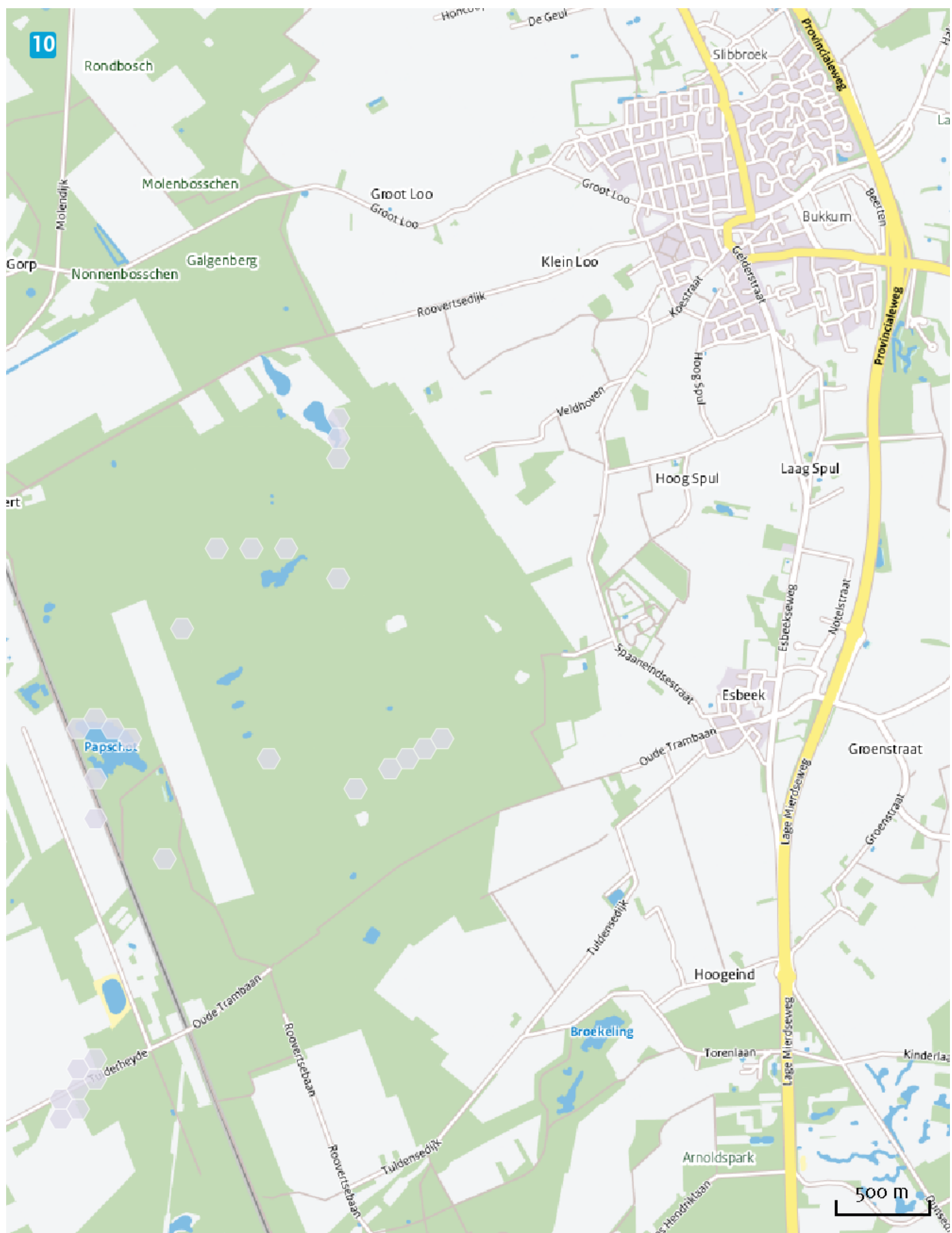


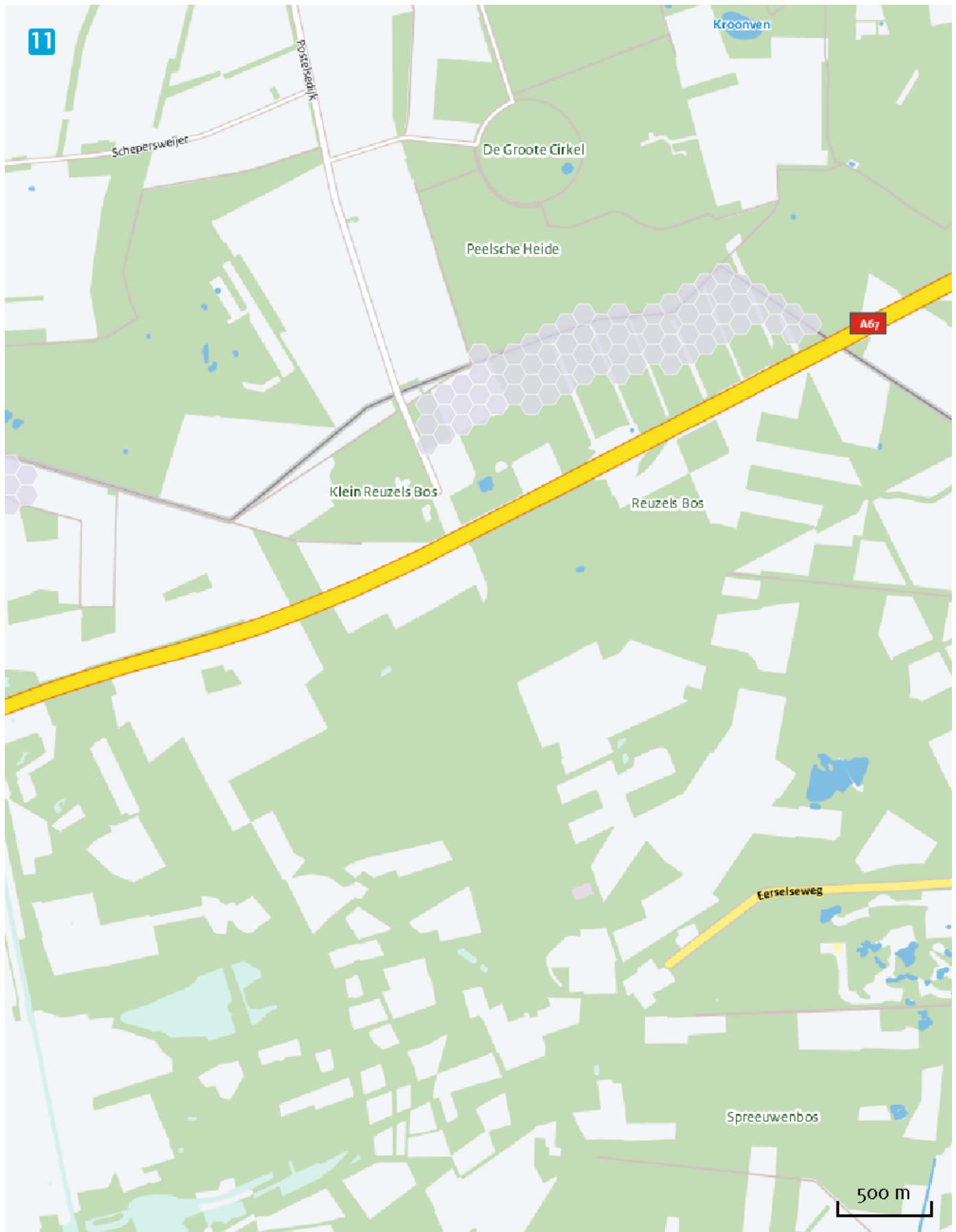


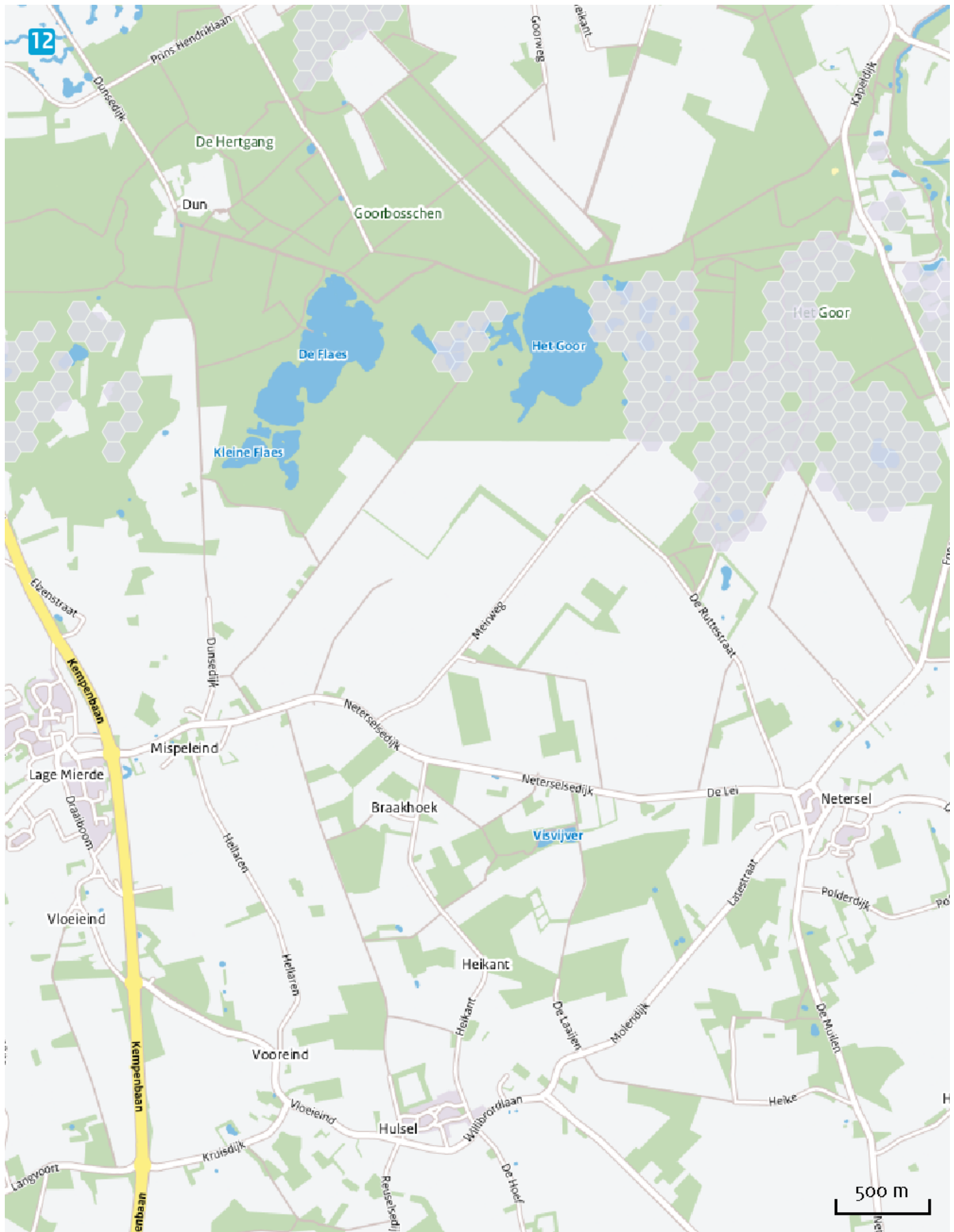


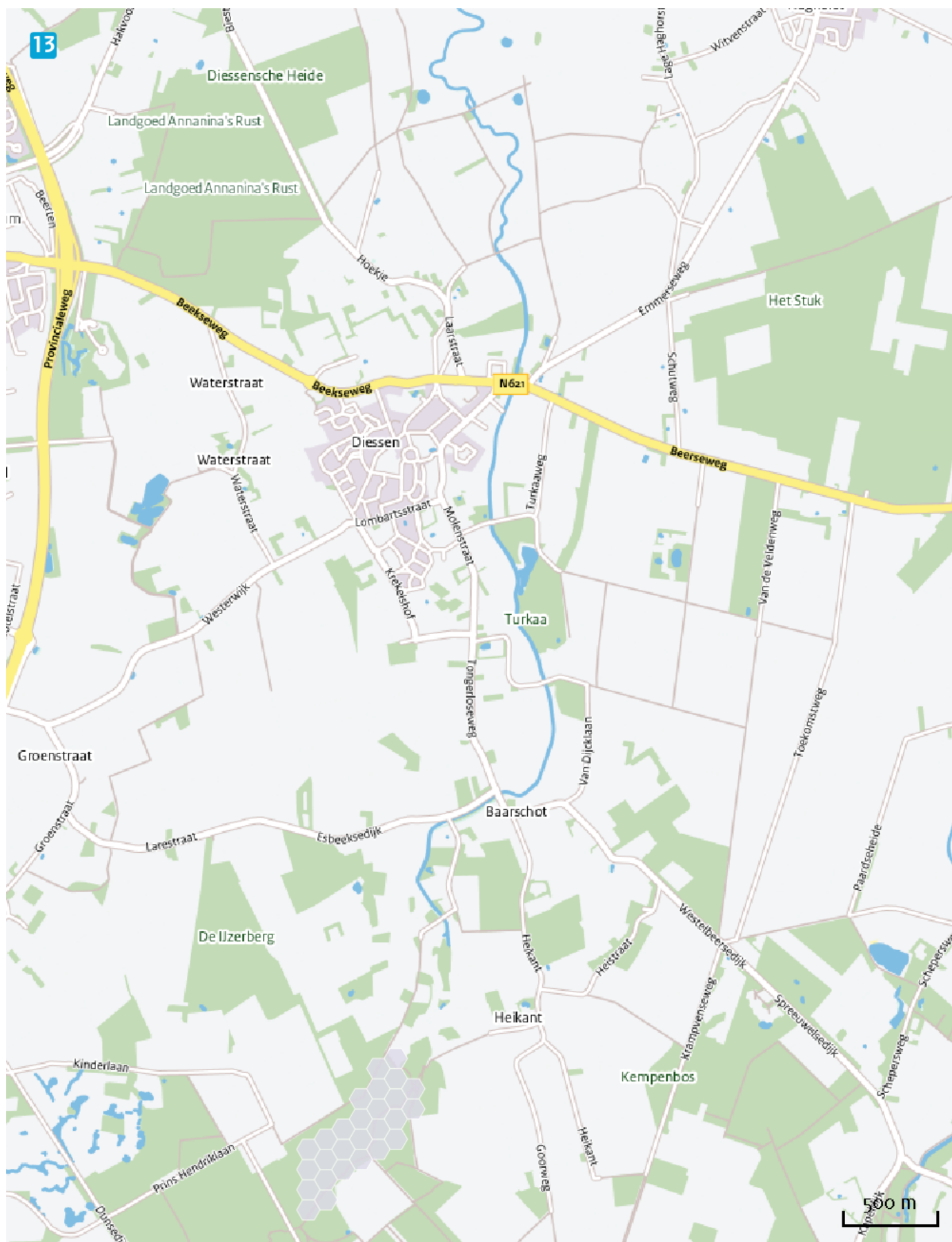






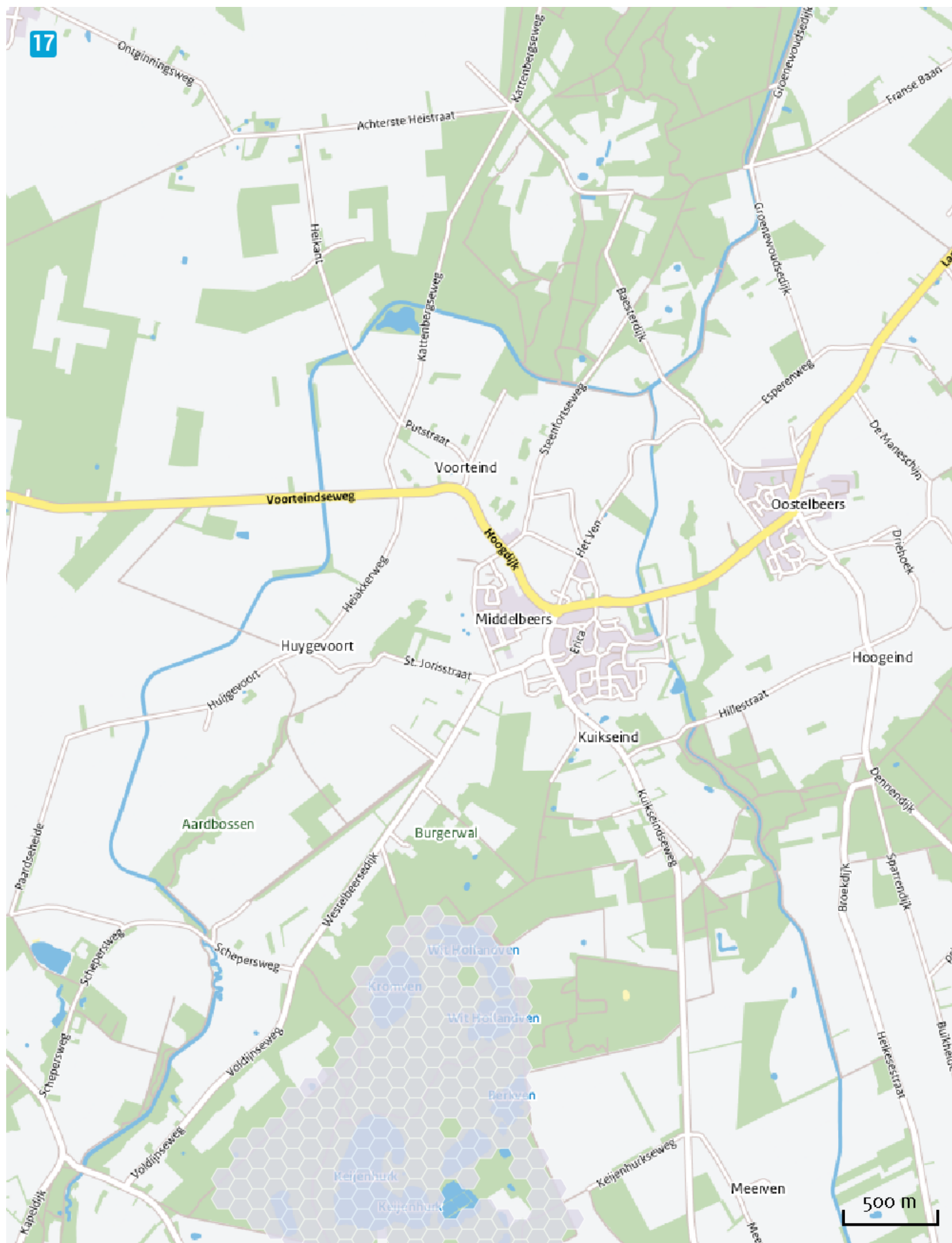


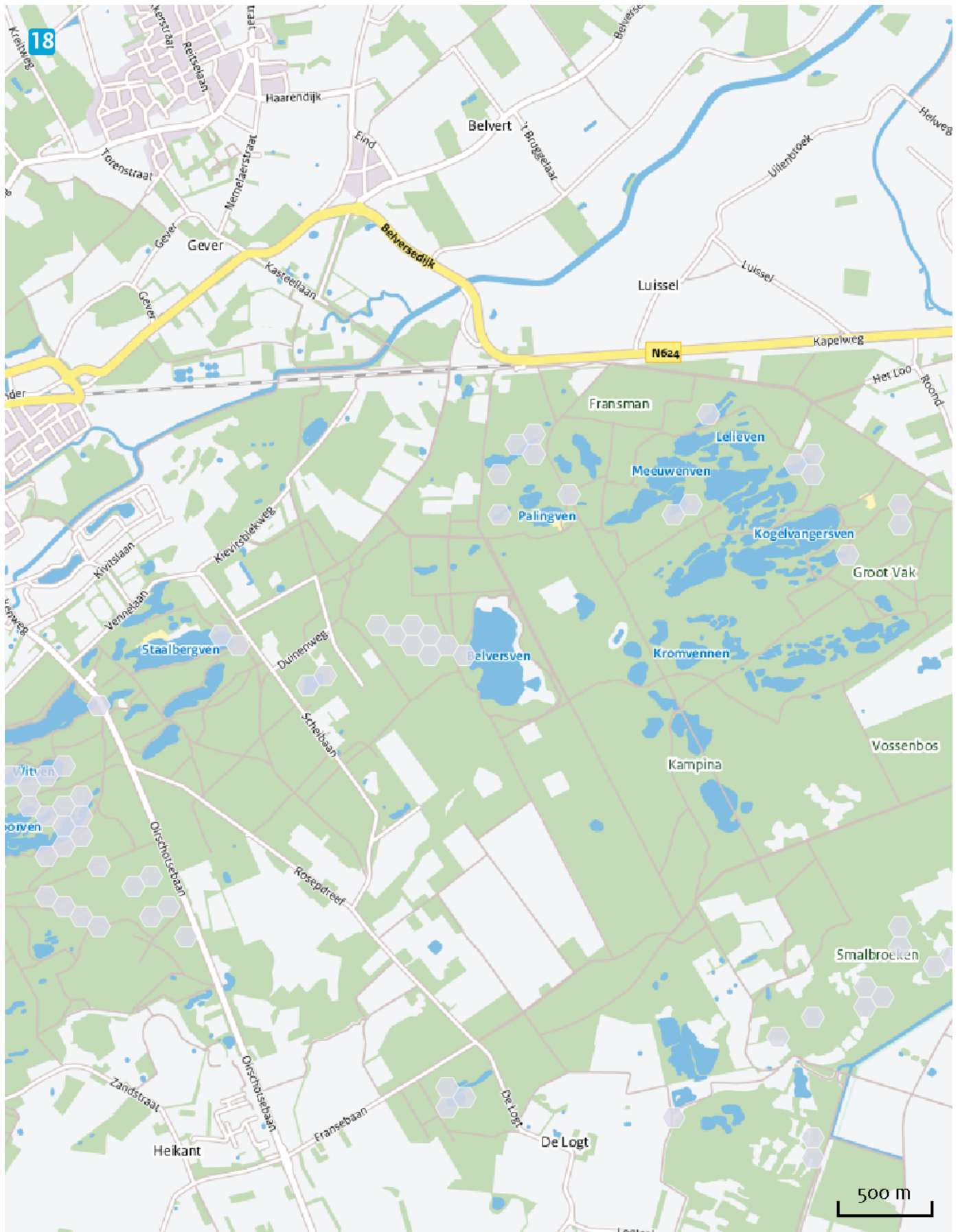


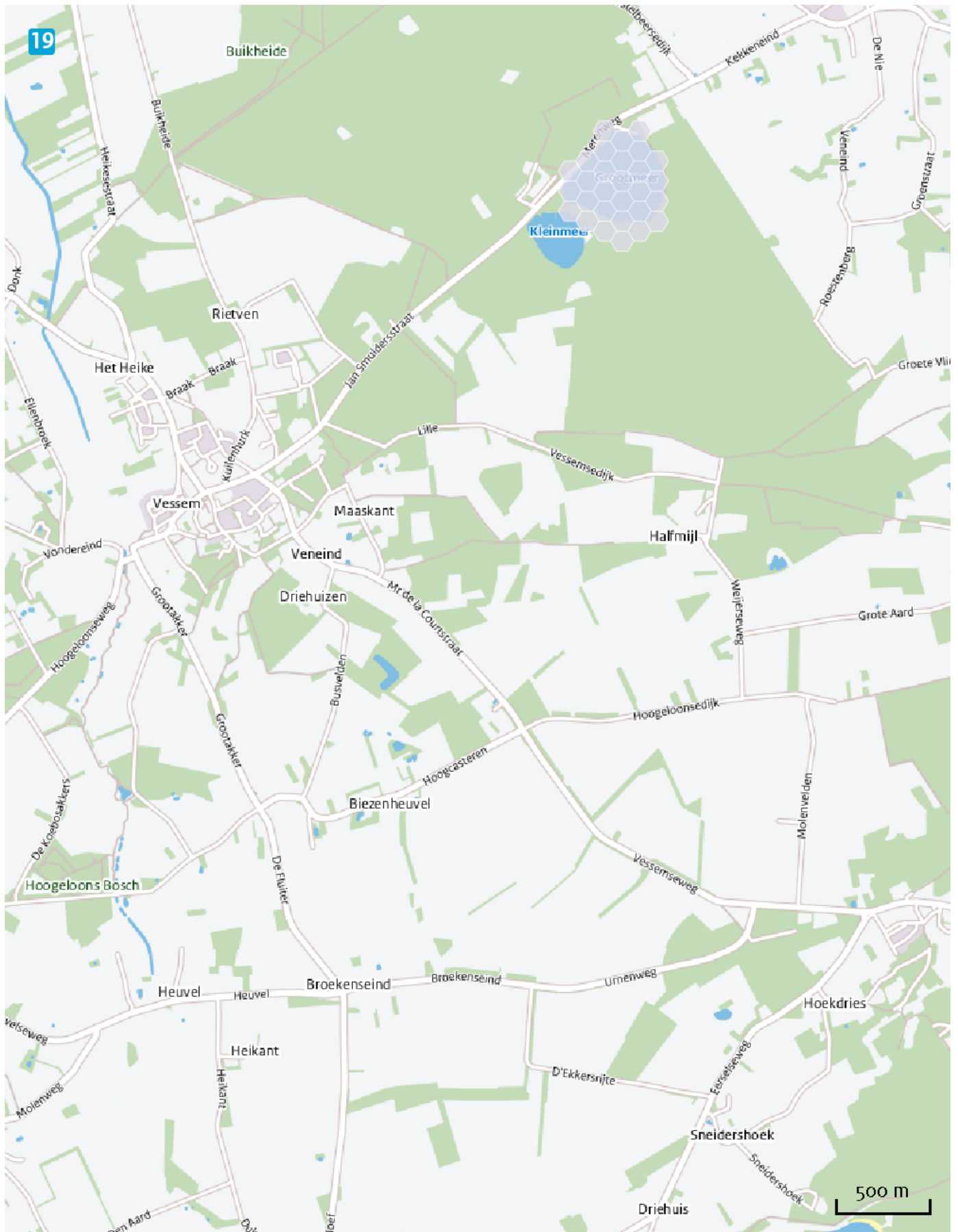


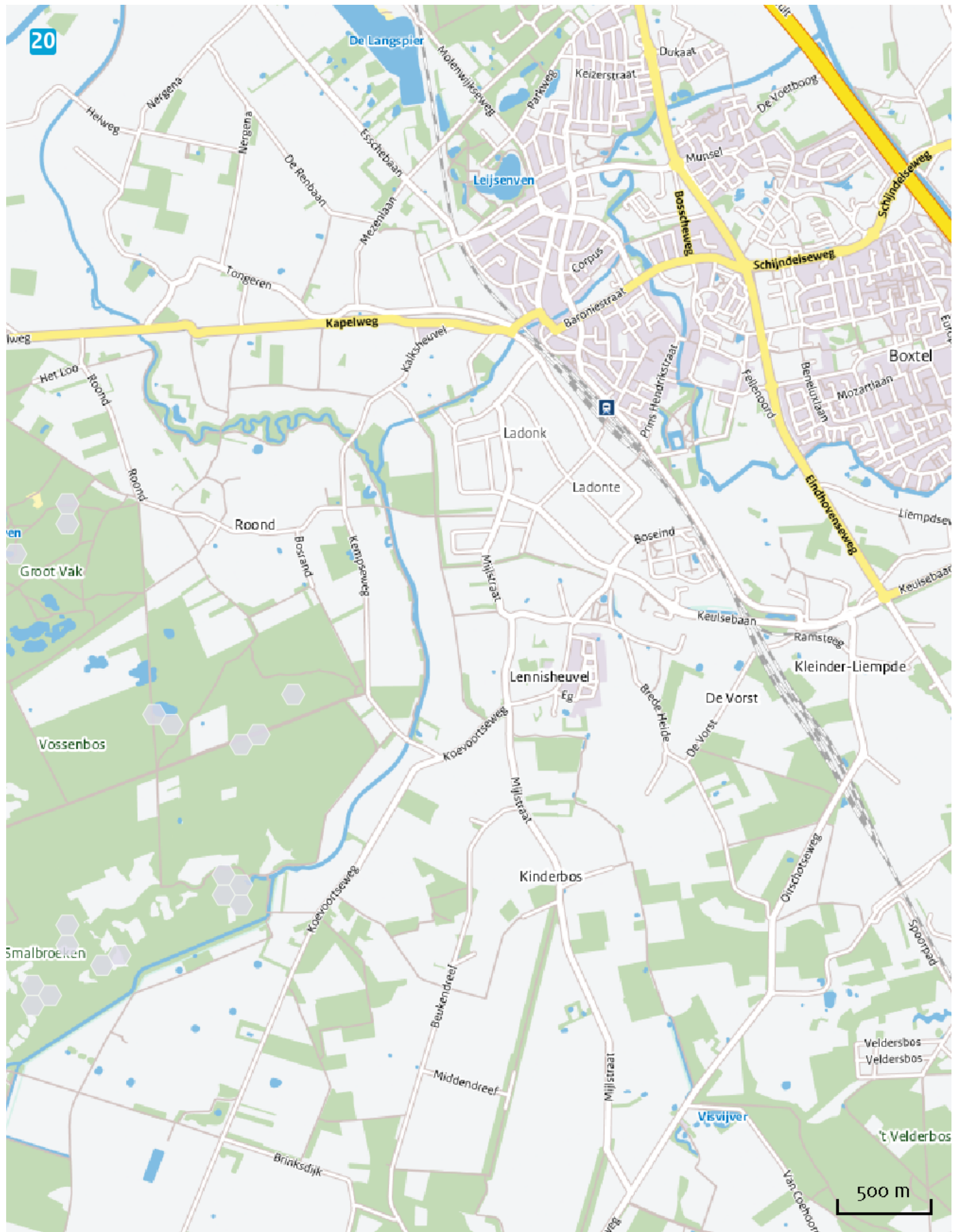












Disclaimer

De initiatiefnemer is zelf verantwoordelijk voor de kwaliteit van de projectinvoer en de aanvraag wordt getoetst door het bevoegd gezag. De eigenaar van AERIUS aanvaardt geen aansprakelijkheid voor de inhoud van de door de gebruiker aangeboden informatie. AERIUS is een geregistreerd handelsmerk in de Benelux. Alle rechten die niet expliciet worden verleend, zijn voorbehouden.

Rekenbasis

Deze berekening is tot stand gekomen op basis van:

AERIUS versie 2014.1_20150903_de05cf2bce

Database versie 2014.1_20150825_fb538daf31

Meer informatie over de gebruikte data, zie www.aerius.nl/methodiek