

Victorialaan 1 b-g | 5213 JG 's-Hertogenbosch
Gildekamp 8 | 5431 SP Cuijk
Postbus 88 | 5430 AB Cuijk
(0485) 338 300
info@odbn.nl | www.odbn.nl



J.J.L.M. de Ruijter en A.N.M. de Ruijter-Hendriks
T.a.v. de heer J.J.L.M. de Ruijter
Ruidigerdreef 3
5266 AZ CROMVOIRT

VERZONDEN 28 JULI 2016

Datum	Ons kenmerk	Telefoonnummer	Contactpersoon
28 juli 2016	Z/008687	(0485)-338 324	Mevrouw C. Kroekenstoel
Bijlage(n)	Uw kenmerk	Registratienummer	Onderwerp
2	RJa/08029.004	34309/PRO	Natuurbeschermingswet

Geachte heer De Ruijter,

Op 15 januari 2016 hebben wij een aanvraag voor een vergunning ingevolge de Natuurbeschermingswet 1998 ontvangen.

Dit project uitgevoerd op de Ruidigerdreef 3, 5266 AZ te Cromvoirt, betreft een wijziging/uitbreiding van een veehouderij.

Hierbij doen wij u het ontwerpbesluit en de bijbehorende kennisgeving toekomen.

Voor de rechtsgang verwijzen wij u naar de kennisgeving of het besluit.


Voor deze procedure is de kennisgeving gepubliceerd op www.brabant.nl/bekendmakingen.

Het besluit is terug te vinden op de website www.brabant.nl/loket/verleende-vergunningen.

Op 28 oktober 2014 hebben Gedeputeerde Staten besloten om indien u uw aanvraag wenst in te trekken hiervoor geen leges in rekening te brengen. Wanneer u hiervan gebruik wilt maken verzoeken wij u conform het voornoemde besluit en conform de Legesverordening 2012, artikel 10, lid 3 onder b, dit aan ons kenbaar te maken. Indien u hier gebruik van wilt maken dan kunt u uw aanvraag schriftelijk (Postbus 88, 5430 AB Cuijk) of per e-mail intrekken via info@odbn.nl onder vermelding van het zaaknummer zoals opgenomen in deze brief.

Aan deze procedure is een kenmerk gekoppeld. U dient bij correspondentie ons kenmerk te vermelden. Voor informatie kunt u zich wenden tot de in deze brief vermelde contactpersoon.

Gedeputeerde Staten van Noord-Brabant,
namens deze,



De heer ing. J.D. Nijkamp,
Directeur a.i. Omgevingsdienst Brabant Noord

- Bijlage(n)**
- Ontwerpbesluit;
 - Kennisgeving.
- In afschrift aan**
- Van Dun Advies, De heer R. Verbakel (ruudverbakel@vandunadvies.nl);
 - Gemeente Vught (gemeente@vught.nl);
 - Provincie Gelderland, Afdeling Vergunningverlening, Team WON, Mevrouw A. Geenen (via berichtenbox);
 - Provincie Zuid-Holland, p/a Omgevingsdienst Haaglanden, Afdeling Toetsing & Vergunningverlening Milieu, team Groen, Geluid, Lucht & EV, De heer ing. K.J. Alblas (vergunningen@odh.nl).

VERZONDEN 28 JULI 2016

op de op 15 januari 2016 door ons ontvangen aanvraag voor een vergunning ingevolge artikel 16 en 19d van de Natuurbeschermingswet 1998 van J.J.L.M. de Ruijter en A.N.M. de Ruijter-Hendriks voor het wijzigen/uitbreiden van een veehouderij, gelegen aan de Ruidigerdreef 3, 5266 AZ te Cromvoirt, in de gemeente Vught.

INHOUDSOPGAVE

ONTWERPBESCHIKKING	3
1 Onderwerp.....	3
2 Ontwerpbeschikking.....	3
PROCEDURELE ASPECTEN.....	4
1 Aanvraag.....	4
2 Bevoegd gezag.....	4
3 Uniforme openbare voorbereidingsprocedure	4
4 Ontvankelijkheid.....	4
5 Zienswijzen naar aanleiding van de aanvraag	4
6 Instemming.....	5
OVERWEGINGEN EN TOETSINGEN	6
1 Wettelijk kader – Natuurbeschermingswet 1998	6
1.1 Natura 2000-gebieden.....	6
1.2 Beschermdenatuurmonumenten	8
2 Mogelijke effecten van het project	8
2.1 Verstoring door geluid.....	8
2.2 Verstoring door licht.....	9
2.3 Optische verstoring	9
2.4 Verdroging.....	10
3 Stikstofdepositie	10
3.1 Beoogde situatie in aanvraag	10
3.2 Verordening stikstof en Natura 2000 Noord-Brabant 2013	10
3.3 Uitgangssituatie	10
3.4 Effecten stikstofdepositie op beschermdenatuurgebieden	11
3.5 Overwegingen effecten op beschermdengebieden	12
3.6 Conclusie.....	14
Bijlage 1: AERIUS Register verschilberekening en toedeling ontwikkelingsruimte (kenmerk: RpVJ2ffKntfG).....	15
Bijlage 2: AERIUS-berekening beoogde situatie eigen rekenpunten (kenmerk: RmQVwPXHixHP).....	15
Kennisgeving Natuurbeschermingswet 1998.....	16

ONTWERPBESCHIKKING

1 Onderwerp

Gedeputeerde Staten van Noord-Brabant hebben op 15 januari 2016 van J.J.L.M. de Ruijter en A.N.M. de Ruijter-Hendriks een aanvraag ontvangen voor een vergunning ingevolge artikel 16 en 19d van de Natuurbeschermingswet 1998. De aanvraag betreft het wijzigen/uitbreiden van een veehouderij, gelegen aan de Ruidigerdreef 3, 5266 AZ te Cromvoirt, in de gemeente Vught.

2 Ontwerpbeschikking

Gelet op de bepalingen van de Natuurbeschermingswet 1998 besluiten wij:

- I. aan J.J.L.M. de Ruijter en A.N.M. de Ruijter-Hendriks, aan de Ruidigerdreef 3, 5266 AZ te Cromvoirt, de op grond van artikel 16 en 19d van de Natuurbeschermingswet 1998 vereiste vergunning te verlenen voor de wijziging/uitbreiding van een veehouderij, inclusief toedeling van ontwikkelingsruimte zoals weergegeven in bijlage 1, aan de Ruidigerdreef 3, 5266 AZ te Cromvoirt, in de gemeente Vught, gelegen nabij de Natura 2000-gebieden en de beschermden natuurmonumenten, zoals opgenomen in bijlagen 1 en 2 bij deze vergunning;
- II. dat de beschrijving van het project, in de aanvraag en de bijlagen 1 en 2 bij deze beschikking, voor zover deze betrekking heeft op de activiteit, stalsystemen, veebezetting en emissiepunten, onderdeel uitmaakt van deze vergunning.

Bijlage 1: AERIUS Register: verschilberekening en toedeling ontwikkelingsruimte (kenmerk: RpVJ2ffKntfG).

Bijlage 2: AERIUS-berekening beoogde situatie eigen rekenpunten (kenmerk: RmQVwPXHixHP).

PROCEDURELE ASPECTEN

1 Aanvraag

Op 15 januari 2016 hebben wij van J.J.L.M. de Ruijter en A.N.M. de Ruijter-Hendriks een aanvraag voor een vergunning ingevolge artikel 16 en 19d van de Natuurbeschermingswet 1998 (hierna: Nbw 1998) ontvangen. De aanvraag is op 9 maart 2016, 25 maart 2016 en 6 mei 2016 aangevuld. Een uitgebreide projectomschrijving is opgenomen in de aanvraag. De aanvraag is geregistreerd onder nummer Z/008687.

2 Bevoegd gezag

Omdat het hoofdzakelijk gevolg van het project plaatsvindt op een gebied in de provincie Noord-Brabant, zijn wij op grond van artikel 2 respectievelijk artikel 2a van de Nbw 1998 bevoegd om op de aanvraag te beslissen. Bij ons besluit nemen wij tevens de gevolgen voor Natura 2000-gebieden mee buiten onze provinciegrens en/of buiten Nederland. Met betrekking tot artikel 16 Nbw 1998 zijn wij alleen bevoegd om een beslissing te nemen op de in de provincie Noord-Brabant gelegen gebieden.

3 Uniforme openbare voorbereidingsprocedure

Op 23 september 2008 en 14 februari 2012 hebben wij besloten de uniforme openbare voorbereidingsprocedure van afdeling 3.4 van de Algemene wet bestuursrecht van toepassing te verklaren op de voorbereiding van besluiten op aanvragen om een vergunning ingevolge artikel 19d respectievelijk artikel 16 van de Nbw 1998 (Provinciaal Blad, nummer 174/08 en 46/12).

4 Ontvankelijkheid

Ten aanzien van de aspecten van de aanvraag waarvoor een vergunning ingevolge de Nbw 1998 is vereist, hebben wij beoordeeld of de aanvraag volledig is en voldoende gegevens bevat.

In aanvulling op de aanvraag hebben wij de volgende gegevens en bescheiden bij onze beoordeling betrokken.

- AERIUS-berekening beoogde situatie eigen rekenpunten (kenmerk: RmQVwPXHixHP, 8 juli 2016).

Wij zijn van oordeel dat de aanvraag in combinatie met bovenstaande gegevens en bescheiden voldoende informatie bevat voor een goede beoordeling van die aspecten waarvoor een vergunning ingevolge de Nbw 1998 is vereist.

5 Zienswijzen naar aanleiding van de aanvraag

Op grond van artikel 44, tweede en derde lid, van de Nbw 1998 hebben wij het college van burgemeester en wethouders van de gemeente Vught in de gelegenheid gesteld een zienswijze te geven over de aanvraag. Van deze gelegenheid is geen gebruik gemaakt.

6 Instemming

Op grond van artikel 2, vijfde lid, van de Nbw 1998 sturen wij de ontwerpbeschikking aan de colleges van Gedeputeerde Staten van Gelderland en Zuid-Holland, waarbij wij de colleges verzoeken in te stemmen met voorliggende ontwerpbeschikking. Indien niet binnen 4 weken wordt gereageerd, wordt automatisch ingestemd met dit besluit, conform het door alle provincies vastgestelde beleid dienaangaand.

OVERWEGINGEN EN TOETSINGEN

1 Wettelijk kader – Natuurbeschermingswet 1998

1.1 Natura 2000-gebieden

Artikel 19d van de Nbw 1998 heeft betrekking op de vergunningplicht in verband met Natura 2000-gebieden (habitatrichtlijn- en vogelrichtlijngebieden). Op grond van artikel 19d, eerste lid, van de Nbw 1998 is het verboden zonder vergunning van Gedeputeerde Staten projecten of andere handelingen uit te voeren die, gelet op de instandhoudingsdoelstellingen, de kwaliteit van de natuurlijke habitats en de habitats van soorten in een Natura 2000-gebied kunnen verslechteren of een significant verstorend effect kunnen hebben op de soorten waarvoor het gebied is aangewezen.

Uit jurisprudentie van de Afdeling bestuursrechtspraak van de Raad van State¹ blijkt dat een wijziging of uitbreiding van een veehouderij die stikstofdepositie tot gevolg heeft op voor stikstof gevoelige habitats en soorten binnen een Natura 2000-gebied vergunningplichtig is op grond van artikel 19d van de Nbw 1998. Behoudens ongewijzigde voorzetting op basis van een verleende omgevingsvergunning voorbereid met hoofdstuk IX van de Nbw 1998, verleende Natuurbeschermingswetvergunning, project waar op basis van artikel 19kh, lid 7, van de Nbw 1998 het artikel 19d van de Nbw 1998 niet van toepassing is dan wel er sprake is van bestaand gebruik als bedoeld in artikel 19d, derde lid, van de Nbw 1998 is bij het oprichten, uitbreiden en wijzigen van het project of andere handelingen van voornoemde situaties een Natuurbeschermingswetvergunning noodzakelijk.

Bij de beoordeling van de vergunningaanvraag wordt op grond van artikel 19e van de Nbw 1998 rekening gehouden met de gevolgen die het aangevraagde project, gelet op de instandhoudingsdoelstellingen, kan hebben voor een Natura 2000-gebied.

Programmatische aanpak stikstof

Op 1 juli 2015 is de wijziging van de Nbw 1998 in werking getreden. Hierin is het Programma aanpak stikstof (hierna: het PAS) opgenomen en de daarmee samenhangende wijziging in relatie tot de beoordeling van stikstof. Op 15 december 2015 is het PAS gewijzigd vastgesteld. In artikel 19kh en verder van de Nbw 1998 is aangegeven hoe de PAS is opgebouwd. Daarnaast zijn op 1 juli 2015 tevens de Regeling programmatische aanpak stikstof (gewijzigd per 15 december 2015), het Besluit grenswaarden programmatische aanpak stikstof en de Beleidsregel toedeling ontwikkelingsruimte PAS segment 2 Noord-Brabant in werking getreden. In de Regeling is ondermeer aangegeven welke activiteiten in de PAS zijn opgenomen als bestaande activiteit (artikel 5, lid 5, van de regeling). Vanaf deze bestaande activiteit is bij verdere uitbreiding noodzakelijk dat vooraf wordt bezien of ontwikkelingsruimte kan worden toegedeeld.

Op basis van artikel 19kh, lid 9, van de Nbw 1998 worden bij het nemen van een besluit als bedoeld in artikel 19km, lid 1, van de Nbw 1998 de Natura 2000-gebieden waarvan de stikstofdepositie de waarde uit het Besluit grenswaarden programmatische aanpak stikstof (hierna: Besluit grenswaarden) niet overschrijdt niet betrokken. De aanvraag is op het moment dat deze ontvankelijk was als zodanig ook in AERIUS opgenomen.

¹ O.a. uitspraak van 31 maart 2010, zaaknummer 200903784/1/R2 en uitspraak van 7 september 2011, zaaknummer 201003301/1/R2.

Voor de vaststelling of een project of een andere handeling wat betreft stikstofdepositie een verslechterend of verstorend effect kan hebben wordt deze berekend met gebruikmaking van AERIUS Calculator (verder AERIUS) versie 2015.1².

In de PAS is ruimte voor economische ontwikkelingen die stikstofdepositie veroorzaken op Natura 2000-gebieden. Deze depositieruimte is allereerst beschikbaar voor autonome ontwikkelingen. Daarnaast is er ruimte beschikbaar voor projecten en andere handelingen waarvan de veroorzaakte stikstofdepositie onder de grenswaarde blijft en geen overige effecten veroorzaakt. Het overige gedeelte van de depositieruimte kan als de ontwikkelingsruimte worden toegedeeld aan (deels prioritaire) projecten en andere handelingen. Dit wordt in toedelingsbesluiten (besluiten als bedoeld in 19km, aanhef en onder 1) vastgelegd.

De ontwikkelingsruimte wordt bepaald ten opzichte van:

- de verleende Natuurbeschermingswetvergunning of omgevingsvergunning inclusief verklaring van geen bedenkingen voor de Nbw 1998 voor het hoogst belaste of meest nabij gelegen Natura 2000-gebied;
- een project als bedoeld in artikel 19kh, lid 7, waarvoor op basis van artikel 19koa een melding is ingediend, dan wel;
- de hoogste feitelijke depositie binnen de periode van 1 januari 2012 tot en met 31 december 2014. Deze hoogste depositie moet passend zijn binnen de kaders van de op dat moment geldende toestemming maar, mag niet meer zijn dan de op 1 januari 2015 geldende toestemming;
- als na de bovengenoemde verleende Natuurbeschermingswetvergunning, omgevingsvergunning inclusief verklaring van geen bedenkingen, of project waarvoor een melding is ingediend, een of meer meldingen zijn gedaan die betrekking hebben op wijzigingen van het project waarop dat toestemmingsbesluit of de eerstgenoemde melding betrekking had, wordt de toename bepaald ten opzichte van het project zoals dat is gewijzigd overeenkomstig de laatste melding.

Beleidsregels toedeling ontwikkelingsruimte PAS Noord-Brabant 2015 segment 2 (inclusief de eerste en tweede wijzigingsregeling)

Gedeputeerde Staten van Noord-Brabant hebben voor het toedelen van de vrij beschikbare ontwikkelingsruimte (segment 2) aan projecten en andere handelingen een beleidsregel vastgesteld, welke inmiddels is gevolgd door een eerste en tweede wijzigingsregeling. De integrale versie staat op de website van de provincie. In deze beleidsregel wordt bepaald hoe Gedeputeerde Staten met haar bevoegdheid met betrekking tot het toedelen van ontwikkelingsruimte willen omgaan. Wanneer aan de beleidsregel wordt voldaan, zullen Gedeputeerde Staten de beschikbare ontwikkelingsruimte toedelen.

Referentiedatum

Ten aanzien van andere effecten dan als gevolg van stikstofdepositie op Natura 2000-gebieden, buitenlandse Natura 2000-gebieden en Natura 2000-gebieden niet opgenomen in de PAS wordt op basis van artikel 19kr van de Nbw 1998 de voor het betreffende Natura 2000-gebied geldende referentiedatum betrokken.

² Opgenomen in artikel 1 en 2 van de Regeling Programmatische aanpak stikstof

Uit jurisprudentie van de Afdeling bestuursrechtspraak van de Raad van State blijkt tevens dat bij de beoordeling van de aanvraag moet worden uitgegaan van de vergunde situatie met de laagste emissie in de periode vanaf de referentiedatum³.

1.2 Beschermde natuurmonumenten

Artikel 16 van de Nbw 1998 heeft betrekking op de vergunningplicht in verband met beschermde natuurmonumenten. Op grond van artikel 16, eerste lid, van de Nbw 1998 is het verboden zonder vergunning van Gedeputeerde Staten handelingen te verrichten die schadelijk kunnen zijn voor het natuurschoon, voor de natuurwetenschappelijke betekenis van het beschermd natuurmonument of voor dieren of planten in het beschermd natuurmonument.

2 Mogelijke effecten van het project

Gezien de afstand tot het dichtstbijzijnde Natura-2000-gebied 'Vlijmens Ven, Moerputten & Bossche Broek' van circa 25 meter, zijn op dit gebied naast effecten van stikstofdepositie als gevolg van de uitstoot van stikstof mogelijk effecten te verwachten van verstoring door geluid en licht, optische verstoring en verdroging. In de aanvraag wordt ten aanzien van deze aspecten een nadere onderbouwing gegeven. Op de andere beschermde gebieden zijn alleen mogelijke negatieve effecten te verwachten van stikstofdepositie als gevolg van de uitstoot van stikstof. In voedselarme ecosystemen, zoals aanwezig in de nabij gelegen natuurgebieden, leidt een overmaat aan stikstofdepositie tot een ongewenste toename aan voedingsstoffen en verzuring.

2.1 Verstoring door geluid

Niet alle soorten en/of habitattypen in het Natura 2000-gebied 'Vlijmens Ven, Moerputten & Bossche Broek' zijn gevoelig voor geluid. In de effectenindicator voor het gebied 'Vlijmens Ven, Moerputten & Bossche Broek' is aangegeven welke soorten en/of habitattypen er gevoelig zijn voor geluid. In de effectenindicator is te zien dat de volgende soorten gevoelig zijn voor geluid:

- Grote modderkruiper [H1145] (zeer gevoelig).
- Kleine modderkruiper [H1149] (zeer gevoelig).

Het aanwijzingsbesluit voor het Natura 2000-gebied 'Vlijmens Ven, Moerputten & Bossche Broek' is op 23 mei 2013 definitief vastgesteld. In het besluit is per soort/habitatype aangegeven waar deze zich bevinden in het gebied. De Grote modderkruiper komt onder andere voor in de sloten in Moerputten en Bossche Broek. De Kleine modderkruiper is verspreid aanwezig in sloten in alle deelgebieden.

De geluidsuitstraling vanuit het bedrijf wordt beperkt door zo veel mogelijk activiteiten in pandig uit te voeren. Het halen van voer en het inkuilen vindt voornamelijk plaats aan de zuidwestzijde van het bedrijf. De dichtstbijzijnde rand van het gebied ligt aan de noordoostzijde van het bedrijf. Ten tijde van de referentiedatum van het gebied, 7 december 2004, was voor onderhavig projectlocatie de op 27 januari 1992 ingediende melding Besluit melkrundveehouderijen Hinderwet rechtsgeldig. Er zijn geen gebouwen voor het houden van dieren bijgekomen ten opzichte van de situatie op de referentiedatum. De toename van het aangeleverde krachtvoer, het voer inkuilen en het ophalen van melk, ten opzichte van de situatie op de referentiedatum, leidt niet tot een toename van meer transportbewegingen op het bedrijf, aangezien er efficiënter wordt getransporteerd met grotere en vollere vrachten. Daarnaast zijn de geluidsemissies van de motoren van vrachtwagens en tractoren sterk verminderd ten opzichte van de situatie op de referentiedatum.

³ Hierbij gelden later verleende vergunningen krachtens de Wabo, de Wet milieubeheer of Hinderwet of ingediende meldingen op basis van het Besluit melkrundveehouderij milieubeheer, het Besluit landbouw milieubeheer of het Activiteitenbesluit, voor zover hierin een lagere ammoniakemissie is vergund of gemeld, als uitgangssituatie.

Derhalve zijn er geen negatieve effecten te verwachten voor wat betreft het aspect geluid op de soorten in het Natura 2000-gebied 'Vlijmens Ven, Moerputten & Bossche Broek'.

Hiermee is voldoende onderbouwd dat er geen negatieve effecten te verwachten zijn vanwege verstoring door geluid.

2.2 Verstoring door licht

Niet alle soorten en/of habitattypen in het Natura 2000-gebied 'Vlijmens Ven, Moerputten & Bossche Broek' zijn gevoelig voor licht. In de effectenindicator voor het gebied 'Vlijmens Ven, Moerputten & Bossche Broek' is aangegeven welke soorten en/of habitattypen er gevoelig zijn voor licht. In de effectenindicator is te zien dat de volgende soorten gevoelig zijn voor licht:

- Grote modderkruiper [H1145] (zeer gevoelig).
- Kleine modderkruiper [H1149] (zeer gevoelig).

Het aanwijzingsbesluit voor het Natura 2000-gebied 'Vlijmens Ven, Moerputten & Bossche Broek' is op 23 mei 2013 definitief vastgesteld. In het besluit is per soort/habitatype aangegeven waar deze zich bevinden in het gebied. De Grote modderkruiper komt onder andere voor in de sloten in Moerputten en Bossche Broek. De Kleine modderkruiper is verspreid aanwezig in sloten in alle deelgebieden.

De lichtuitstraling van het onderhavig agrarische bedrijf wordt beperkt door de ligging van de gebouwen en objecten die op het terrein aanwezig zijn. Tevens stralen de gebouwen het licht maar beperkt naar buiten uit. Ook zijn er rond het agrarische bedrijf groenvoorzieningen aanwezig, zoals bomen, een houtwal en hagen welke de lichtuitstraling een groot deel van het jaar afschermt. Door al deze aspecten zal de lichtuitstoot van het agrarisch bedrijf niet meer in hinderlijke vorm waarneembaar zijn buiten de grens van de inrichting. Daarnaast zijn aan de gevels van de stallen moderne buitenlampen aanwezig. De lichtuitstraling van de buitenlampen wordt optimaal benut door het gebruik van armaturen die het licht bundelen door reflectie. In dit kader zorgen de moderne lampen voor een aanzienlijk lagere lichtuitstraling naar de omgeving, ten opzichte van de oudere type lampen welke werden gebruikt ten tijde van de situatie op de referentiedatum 7 december 2004. De lampen zijn, net als in de referentiesituatie, in de nacht continue aan ten bate van objectverlichting. Het betreft zwak licht, vergelijkbaar met de moderne straatlantaarn. Gezien bovenstaande zal de lichtuitstraling van onderhavig bedrijf afnemen ten opzichte van de op 27 januari 1992 ingediende melding Besluit melkrundveehouderijen Hinderwet op referentiedatum 7 december 2004. Gezien bovenstaande zal de beoogde situatie geen significant negatief effect hebben op het aspect licht.

Hiermee is voldoende onderbouwd dat er geen negatieve effecten te verwachten zijn vanwege verstoring door licht.

2.3 Optische verstoring

Activiteiten en bewegingen worden door de aanwezige gebouwen en beplanting afgeschermd. Daarnaast zullen er binnen de inrichting niet meer bewegingen en activiteiten plaatsvinden ten opzichte van de situatie op referentiedatum 7 december 2004, door efficiëntere transporten met vollere vrachten. Zo veel mogelijk activiteiten worden inpandig uitgevoerd. Het halen van voer en het inkuilen vindt voornamelijk plaats aan de zuidwestzijde van het bedrijf. De dichtstbijzijnde rand van het gebied ligt aan de noordoostzijde van het bedrijf. Gezien bovenstaande zal de beoogde situatie geen significant negatief effect hebben op het aspect optische verstoring.

Hiermee is voldoende onderbouwd dat er geen negatieve effecten te verwachten zijn vanwege optische verstoring.

2.4 Verdroging

De aanvrager geeft aan dat er op de projectlocatie in de beoogde situatie geen grondwater wordt onttrokken ten behoeve van de bedrijfsvoering. Effecten door verdroging zijn derhalve uit te sluiten.

3 Stikstofdepositie

3.1 Beoogde situatie in aanvraag

Er wordt vergunning gevraagd voor de beoogde activiteiten zoals weergegeven in onderstaande tabel.

Tabel 1. Aangevraagde situatie

Diercategorie, huisvestingssysteem, (Rav-code ⁴)	stal (nr)	aantal dieren	NH ₃ emissie factor (kg/d/jr)	NH ₃ emissie (kg/jr)
Vrouwelijk jongvee tot 2 jaar, overige huisvestingssystemen (A 3.100)	2	10	4,4	44,00
Melk- en kalfkoeien ouder dan 2 jaar, overige huisvestingssystemen, beweiden ten minste 720 uur in een kalenderjaar (PAS 2015.08-02) (A 1.100)	3	95	12,35	1.173,25
Melk- en kalfkoeien ouder dan 2 jaar, overige huisvestingssystemen, beweiden ten minste 720 uur in een kalenderjaar (PAS 2015.08-02) (A 1.100)	4	27	12,35	333,45
Vrouwelijk jongvee tot 2 jaar, overige huisvestingssystemen (A 3.100)	4	85	4,4	374,00
Totaal				1.924,70

3.2 Verordening stikstof en Natura 2000 Noord-Brabant 2013

Als sprake is van een stal of stallen die vallen onder de definitie zoals bedoeld in artikel 1, lid 2, van de Verordening stikstof en Natura 2000 Noord-Brabant 2013 moet deze (gemiddeld) voldoen aan de technische eisen zoals die zijn opgenomen in bijlage 2 van deze Verordening. Het verlenen van de Natuurbeschermingswetvergunning houdt niet in dat Gedeputeerde Staten aangeven dat daarmee ook wordt voldaan aan de bepalingen uit de Verordening stikstof en Natura 2000 Noord-Brabant 2013. Vanuit toezicht en handhaving zal op de bepalingen van de Verordening worden toegezien.

3.3 Uitgangssituatie

PAS-gebieden

Op basis van de PAS wordt voor Natura 2000-gebieden voor de uitgangssituatie uitgegaan van de bestaande activiteit⁵, met de hoogst veroorzaakte stikstofdepositie passend binnen de ingediende melding Besluit landbouw milieubeheer d.d. 5 december 2007.

⁴ Stalsysteem weergegeven door code zoals opgenomen in de Regeling ammoniak en veehouderij, Staatscourant 2016, nr. 15585 (30 maart 2016), in werking getreden op 31 maart 2016.

Voor de effecten van stikstof op de leefgebieden van soorten in Natura 2000-gebieden opgenomen in de PAS verwijzen wij naar paragraaf 3.4.

Tabel 2. Bestaande activiteit

Beschermd natuurgebied	Datum hoogste depositie bestaande activiteit	kg NH ₃ per jaar totaal
'Vlijmens Ven, Moerputten & Bossche Broek', 'Rijntakken' en 'Zouweboezem'	30 juli 2013	1.845,65

Beschermde natuurmonumenten

Voor de beschermde natuurmonumenten wordt voor de uitgangssituatie⁶ uitgegaan van de op de referentiedatum ingediende melding Besluit melkrundveehouderijen Hinderwet d.d. 27 januari 1992.

Tabel 3. Uitgangssituaties

Beschermd natuurgebied	Status beschermd natuurgebied ⁷	Referentiedatum	Uitgangssituatie	kg NH ₃ totaal
'Eendennest', 'Hildsven', 'De Kavelen' en 'Dommelbeemden'	BN	7 december 2004	27 januari 1992	1.400,05

3.4 Effecten stikstofdepositie op beschermde natuurgebieden

Uit de tabellen 1 en 2 blijkt dat er in de aangevraagde situatie sprake is van een toename van ammoniakemissie. Voor deze ontwikkeling is ontwikkelingsruimte nodig ten opzichte van de bestaande activiteit.

Verder blijkt uit de tabellen 1 en 3 dat er in de aangevraagde situatie sprake is van een toename van ammoniakemissie ten opzichte van de uitgangssituatie voor de beschermde natuurmonumenten.

Om een goed beeld te krijgen van de stikstofdepositie op de beschermde gebieden, is de depositie berekend op verschillende punten. De berekeningen zijn uitgevoerd met het rekenmodel AERIUS. Uit de berekeningen blijkt dat er in de aangevraagde situatie op de Natura 2000-gebieden 'Vlijmens Ven, Moerputten & Bossche Broek', 'Rijntakken' en 'Zouweboezem' sprake is van een stikstofdepositie boven de grenswaarde op 6 mei 2016. De grenswaarde is bepaald op het moment van het ontvankelijk zijn van de aanvraag.

⁵ Betreft de stikstofdepositie die in de periode van 1 januari 2012 tot en met 31 december 2014 ten hoogste werd veroorzaakt als gevolg van hetgeen daadwerkelijk plaatsvond binnen de kaders van een op 1 januari 2015 geldende omgevingsvergunning of vergunning of melding krachtens de Wet milieubeheer of Hinderwet (Regeling art 5, lid 7). of een verleende Natuurbeschermingswetvergunning.

⁶ Onder uitgangssituatie wordt verstaan: 1) de bij of krachtens de Wet milieubeheer of Hinderwet vergunde of gemelde situatie op de voor het betreffende beschermde natuurmonument geldende referentiedatum of 2) een na de referentiedatum verleende Natuurbeschermingswetvergunning.

⁷ BN: beschermd natuurmonument

Er zijn berekeningen uitgevoerd van de stikstofdepositie in de aangevraagde situatie en de stikstofdepositie in de uitgangssituatie en van de bestaande activiteit. Uit de berekeningen blijkt dat er in de aangevraagde situatie sprake is van een toename van stikstofdepositie ten opzichte van de uitgangssituatie en bestaande activiteit. Dit is inzichtelijk gemaakt in de aanvraag.

In onderstaande tabel zijn de maximale depositiewaarden weergegeven voor de hoogst belaste en dichtstbijzijnde beschermde natuurgebieden.

Tabel 4. Stikstofdepositieberekeningen (mol N/ha/jr)

Gebied	Stikstofdepositie uitgangssituatie/bestaande activiteit	Stikstofdepositie aangevraagd	Hoogste projectverschil	Hoogste depositie situatie 2
'Vlijmens Ven, Moerputten & Bossche Broek'	69,70	72,60	+2,90	72,60
'Hildsven'	0,03	0,04	+0,01	-

Er zijn mogelijk effecten van stikstofdepositie op de leefgebieden van beschermde vogel- en habitatrichtlijnsoorten in de Natura 2000-gebieden 'Vlijmens Ven, Moerputten & Bossche Broek', 'Rijntakken' en 'Zouweboezem'. Uit de AERIUS-berekeningen bij de aanvraag is gebleken dat er sprake is van een stikstofdepositie boven de grenswaarde. Op basis van de passende beoordeling van de PAS, waar de gebiedsanalyses onderdeel van uit maken, kan worden geconcludeerd dat mogelijk significant negatieve effecten, wat betreft stikstofdepositie, op deze leefgebieden van soorten kunnen worden uitgesloten.

3.5 Overwegingen effecten op beschermde gebieden

Op 14 april 2015 hebben wij ingestemd met het Programma aanpak stikstof 2015-2021. Dit programma is een instrument om Natura 2000-doelstellingen te realiseren en tegelijk ruimte te scheppen voor bestaande en nieuwe economische ontwikkelingen. Het programma is passend beoordeeld, waarbij getoetst is of de uitvoering van het programma een risico vormt voor de instandhoudingsdoelstellingen van individuele Natura 2000-gebieden, opgenomen binnen de PAS. De passende beoordeling bestaat uit een generiek deel (bronmaatregelen, monitoring, et cetera) en uit gebiedsanalyses die de ecologische onderbouwing vormen dat met het programma de stikstofgevoelige Natura 2000-doelstellingen (op termijn) gerealiseerd kunnen worden en er ontwikkelingsruimte beschikbaar kan worden gesteld voor economische ontwikkelingen.

In de gebiedsanalyse per Natura 2000-gebied is verzekerd dat door de uitvoering van een gebalanceerd en robuust pakket aan herstelmaatregelen, in de eerste programmaperiode geen verslechtering optreedt van alle voor stikstof gevoelige habitattypen en habitats van soorten. Bij deze beoordeling is uitgegaan van de achtergrondwaarde tot 2015. In deze achtergrondwaarde zijn alle voor de aanvang van het programma feitelijke emissies verdisconteerd, zoals blijkt uit de grootschalige concentratie en depositiekaarten Nederland (GCN en GDN). Deze emissies hebben al voor de aanvang van het programma plaatsgevonden en hebben als uitgangspunt gediend voor de passende beoordeling. Voor de depositie als gevolg van deze emissies is derhalve geen ontwikkelingsruimte nodig.

De aangevraagde activiteit veroorzaakt stikstofdepositie op Natura 2000-gebieden met habitattypen en/of soorten die negatief worden beïnvloed door een overmaat aan stikstofdepositie. Door de maatregelen in de PAS is het mogelijk om voor deze activiteit een vergunning te verlenen.

Bij het verlenen van deze toestemming baseren wij ons op de passende beoordeling die voor de PAS is opgesteld. De conclusie van de passende beoordeling van het programma 2015-2021 is dat kan worden uitgesloten dat de natuurlijke kenmerken van de in het programma opgenomen Natura 2000-gebieden worden aangetast. Deze conclusie is kort samengevat gebaseerd op:

- het oordeel in de gebiedsanalyse voor elk Natura 2000-gebied opgenomen binnen de PAS dat er wetenschappelijk gezien geen twijfel is dat met het beschikbaar stellen van ontwikkelingsruimte en depositieruimte voor economische ontwikkelingen met de PAS de instandhoudingsdoelstellingen voor de voor stikstofgevoelige habitattypen en leefgebieden van soorten op termijn worden gehaald en dat behoud is geborgd;
- een beoordeling van de ontwikkeling van de stikstofdepositie, waarbij sprake is van een vermindering van de depositie ten opzichte van de situatie zonder de PAS;
- de vaststelling dat de PAS voldoet aan de voorwaarden die verzekeren dat het behalen van de instandhoudingsdoelstellingen van de betrokken Natura 2000-gebieden niet in gevaar komt;
- de vaststelling dat de PAS, in het geval dat nieuwe inzichten of ontwikkelingen daartoe aanleiding geven op basis van adequate monitoring, tijdig kan worden bijgesteld.

Met onze instemming met het Programma aanpak stikstof 2015-2021 hebben wij ook ingestemd met bovenstaande conclusie van de passende beoordeling van dit programma.

Voor onderhavige voorgenomen project is sprake van een toename van stikstofdepositie en is ontwikkelingsruimte benodigd. Gelet op het bovenstaande zijn wij van mening dat de gevraagde vergunning kan worden verleend voor de beoogde activiteit en de daarbij behorende stikstofdepositie. In de bijlage uit AERIUS Register (zie bijlage 1) is de benodigde ontwikkelingsruimte weergegeven.

De claim op ontwikkelingsruimte hebben wij getoetst aan de Beleidsregel toedeling ontwikkelingsruimte PAS segment 2 Noord-Brabant (inclusief de eerste en tweede wijzigingsregeling) (verder: de beleidsregel). Wij hebben vastgesteld dat de gevraagde ontwikkelingsruimte de maximaal beschikbare ontwikkelingsruimte binnen de (PAS-)periode niet overschrijdt.

Wij hebben vastgesteld dat aan de Beleidsregel toedeling ontwikkelingsruimte PAS segment 2 Noord-Brabant wordt voldaan. De gevraagde ontwikkelingsruimte is beschikbaar en kan worden toebedeeld. De beoogde ontwikkeling moet, in overeenstemming met de beleidsregel, binnen twee jaar nadat dit besluit onherroepelijk is geworden, zijn gerealiseerd. Mocht dit niet het geval zijn dan kunnen wij de vergunning intrekken overeenkomstig de beleidsregel.

Voor de leefgebieden van beschermde vogel- en habitatrictlijnsoorten in de Natura 2000-gebieden 'Vlijmens Ven, Moerputten & Bossche Broek', 'Rijntakken' en 'Zouweboezem' is op basis van de passende beoordeling van de PAS voldoende onderbouwd dat mogelijk significant negatieve effecten, wat betreft stikstofdepositie, op de leefgebieden van soorten kunnen worden uitgesloten.

De beoogde situatie wordt voor de beschermde natuurmonumenten in zijn geheel beoordeeld, waarbij op basis van artikel 3, lid 1, aanhef en onder b, van de Beleidsregel stikstof en beschermde natuurmonumenten Noord-Brabant (hierna: de Beleidsregel) de gemelde situatie zoals deze gold op 7 december 2004 als uitgangssituatie wordt betrokken. Op grond van artikel 4 van de Beleidsregel achten wij dat er geen sprake is van schadelijke handelingen als gevolg van stikstofdepositie voor de beschermde natuurmonumenten aangezien de stikstofdepositie niet meer dan 0,05 mol N/ha/jr bedraagt en de toename van stikstofdepositie niet meer dan 0,05 mol N/ha/jr bedraagt ten opzichte van de uitgangssituatie.

Uit de aanvraag blijkt dat er geen andere negatieve effecten te verwachten zijn die de natuurlijke kenmerken van de diverse beschermde gebieden kunnen aantasten.

3.6 Conclusie

Op grond van bovenstaande beoordeling concluderen wij dat bij toedeling van ontwikkelingsruimte en ook voor de overige effecten de aangevraagde activiteit, gelet op de instandhoudingsdoelstellingen, niet kan leiden tot verslechtering van de kwaliteit van de natuurlijke habitats en de habitats van soorten in de Natura 2000-gebieden 'Vlijmens Ven, Moerputten & Bossche Broek', 'Rijntakken' en 'Zouweboezem' en geen significant verstorend effect kan hebben op de soorten waarvoor de gebieden zijn aangewezen en geen schadelijke gevolgen kan hebben voor de beschermde natuurmonumenten 'Eendennest', 'Hildsvan', 'De Kavelen' en 'Dommelbeemden'. Wij zijn voornemens de gevraagde vergunning ingevolge artikel 16 en 19d van de Nbw 1998 te verlenen.

Bijlage 1: AERIUS Register verschilberekening en toedeling ontwikkelingsruimte (kenmerk: RpVJ2ffKntfG).

(Is los bijgevoegd)

Bijlage 2: AERIUS-berekening beoogde situatie eigen rekenpunten (kenmerk: RmQVwPXHixHP).

(Is los bijgevoegd)

KENNISGEVING NATUURBESCHERMINGSWET 1998, J.J.L.M. de Ruijter en A.N.M. de Ruijter-Hendriks, Ruidigerdreef 3 te Cromvoirt, Z/008687

Ontwerpbeschikking

Gedeputeerde Staten van Noord-Brabant maken bekend dat zij voornemens zijn in het kader van de Natuurbeschermingswet 1998 een besluit te nemen op een aanvraag voor een vergunning.

Het project betreft de wijziging/uitbreiding van een veehouderij, uitgevoerd op Ruidigerdreef 3, 5266 AZ te Cromvoirt, in de gemeente Vught.

Het ontwerpbesluit en de bijbehorende stukken zijn vanaf 29 juli 2016 tot en met 8 september 2016 in te zien bij de Omgevingsdienst Brabant Noord (ODBN), Victorialaan 1 b-g, 5213 JG te 's-Hertogenbosch. Telefoonnummer (0485) 729 189. Het besluit is digitaal op te vragen via e-mail Info@odbn.nl of terug te vinden op de website www.brabant.nl/loket/verleende-vergunningen.

Een ieder kan tot en met 8 september 2016 ten aanzien van het ontwerpbesluit schriftelijk of mondeling zienswijzen inbrengen bij Gedeputeerde Staten van Noord-Brabant (p/a Omgevingsdienst Brabant Noord, Postbus 88, 5430 AB Cuijk). Voor het mondeling inbrengen van zienswijzen bestaat binnen deze periode de mogelijkheid tot het houden van een hoorzitting. Een verzoek daartoe dient binnen drie weken na begindatum ter inzage legging bij de Omgevingsdienst Brabant Noord te worden ingediend.

Belanghebbenden die tijdig zienswijzen hebben ingebracht, kunnen later beroep instellen tegen het definitieve besluit.

Aan deze procedure is het kenmerk Z/008687 gekoppeld. U dient bij correspondentie dit kenmerk te vermelden.

's-Hertogenbosch, juli 2016

Dit document is een bijlage bij het toestemmingsbesluit als bedoeld in artikel 19km, eerste lid, van de Nb-wet 1998.



Bijlage bij besluit, Vergunningaanvraag

- ▶ Kenmerken
- ▶ Emissie
- ▶ Depositie natuurgebieden
- ▶ Depositie habitattypen

Verdere toelichting over deze PDF kunt u vinden in een bijbehorende leeswijzer. Deze leeswijzer en overige documentatie is te raadplegen via: www.aerius.nl.

AERIUS REGISTER

Contact

Rechtspersoon	Inrichtingslocatie
Van Dun Advies BV	Ruidigerdreef 3, 5622 AZ Cromvoirt

Activiteit

Omschrijving	AERIUS kenmerk	Bevoegd gezag
o8029	RpVJzffKntfG	Provincie Noord-Brabant

Datum berekening	Rekenjaar
01 juli 2016, 11:05	2016

Sector	Deelsector
Landbouw	Stalemissies

Totale emissie

	Situatie 1	Situatie 2	Vershil
NOx	-	-	-
NH ₃	1.845,65 kg/j	1.924,70 kg/j	79,05 kg/j

Depositie

Hectare met
hoogste project-
verschil (mol/ha/j)

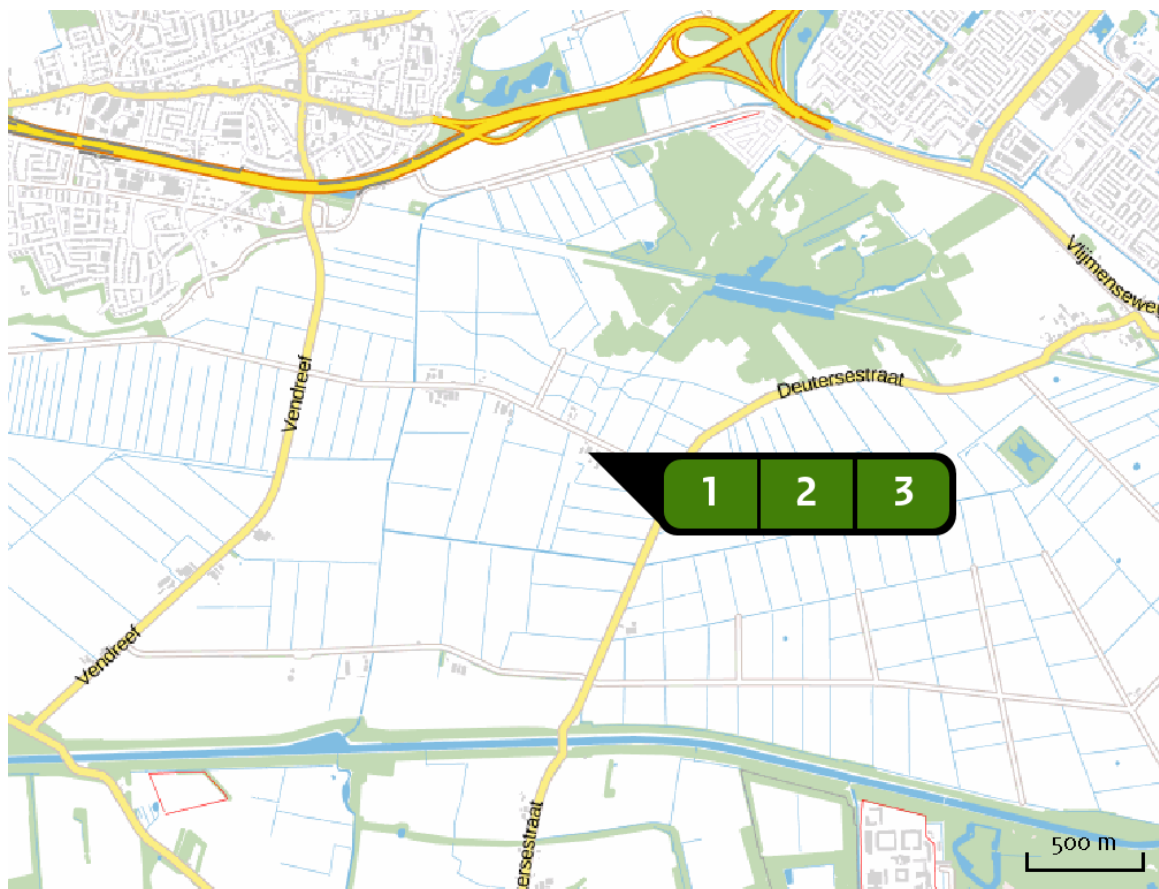
Natuurgebied	Provincie
Vlijmens Ven, Moerputten & Bossche Broek	Noord-Brabant

Situatie 1	Situatie 2	Vershil
69,70	72,60	+ 2,90

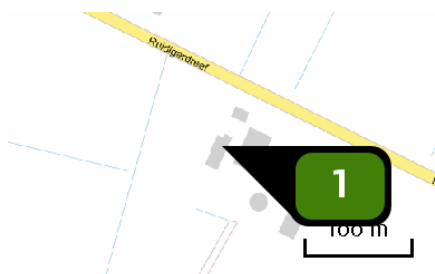
Toelichting

-

Locatie
Vergund

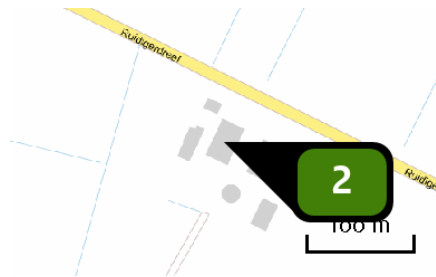


Emissie
(per bron)
Vergund



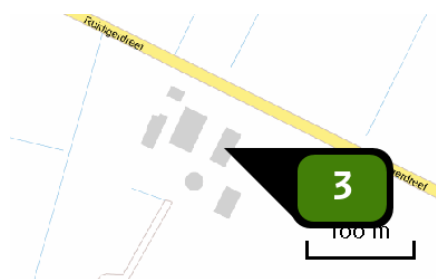
Naam **Stal 2**
 Locatie (X,Y) **144566, 410309**
 Uitstoothoogte **1,5 m**
 Warmteinhoud **0,000 MW**
 NH3 **44,00 kg/j**

Dier	RAV code	Omschrijving	Aantal dieren	Stof	Emissiefactor (kg/dier/j)	Emissie
	A 3.100	overige huisvestingssystemen (Rundvee; vrouwelijk jongvee tot 2 jaar) (Overig)	10	NH3	4,400	44,00 kg/j



Naam **Stal 3**
 Locatie (X,Y) **144594, 410305**
 Uitstoothoogte **1,5 m**
 Warmteinhoud **0,000 MW**
 NH3 **1.173,25 kg/j**

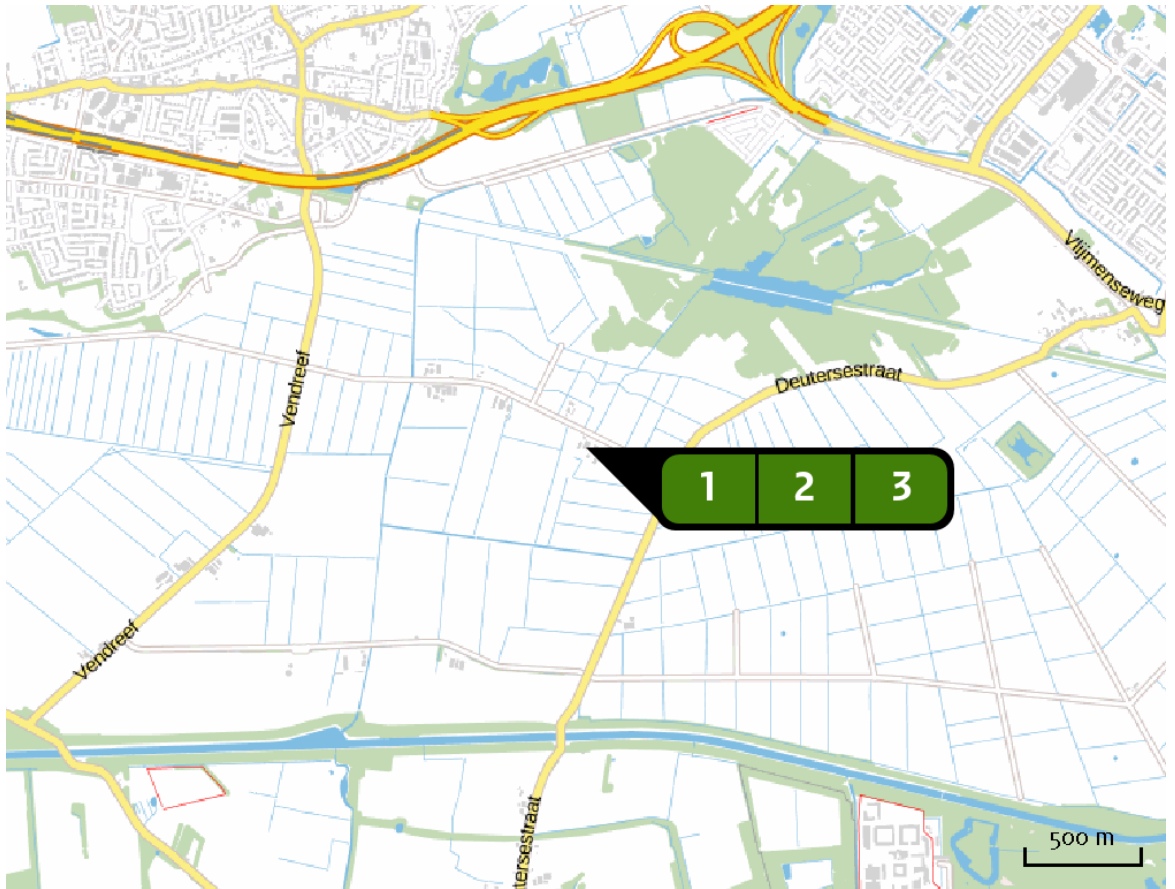
Dier	RAV code	Omschrijving	Aantal dieren	Stof	Emissiefactor (kg/dier/j)	Emissie
	A 1.100	overige huisvestingssystemen (Rundvee; melk- en kalfkoeien ouder dan 2 jaar) (Overig)	95	NH3	13,000	1.235,00 kg/j
	PAS 2015.08 -01	Beweiden ten minste 720 uur in een kalenderjaar- 5% emissiereductie		NH3		1.173,25 kg/j



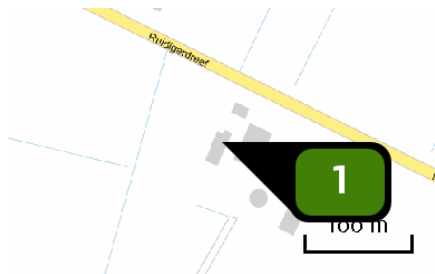
Naam **Stal 4**
 Locatie (X,Y) **144628, 410288**
 Uitstoothoogte **1,5 m**
 Warmteinhoud **0,000 MW**
 NH3 **628,40 kg/j**

Dier	RAV code	Omschrijving	Aantal dieren	Stof	Emissiefactor (kg/dier/j)	Emissie
	A 3.100	overige huisvestingssystemen (Rundvee; vrouwelijk jongvee tot 2 jaar) (Overig)	53	NH3	4,400	233,20 kg/j
	A 1.100	overige huisvestingssystemen (Rundvee; melk- en kalfkoeien ouder dan 2 jaar) (Overig)	32	NH3	13,000	416,00 kg/j
	PAS 2015.08 -01	Beweiden ten minste 720 uur in een kalenderjaar- 5% emissiereductie		NH3		395,20 kg/j

Locatie
Beogd

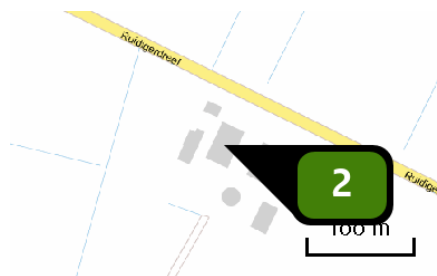


Emissie
(per bron)
Beogd



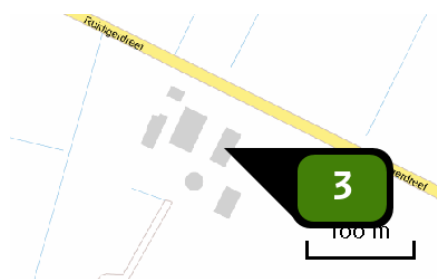
Naam **Stal 2**
 Locatie (X,Y) **144566, 410309**
 Uitstoothoogte **1,5 m**
 Warmteinhoud **0,000 MW**
 NH3 **44,00 kg/j**

Dier	RAV code	Omschrijving	Aantal dieren	Stof	Emissiefactor (kg/dier/j)	Emissie
	A 3.100	overige huisvestingssystemen (Rundvee; vrouwelijk jongvee tot 2 jaar) (Overig)	10	NH3	4,400	44,00 kg/j



Naam **Stal 3**
 Locatie (X,Y) **144594, 410305**
 Uitstoothoogte **1,5 m**
 Warmteinhoud **0,000 MW**
 NH3 **1.173,25 kg/j**

Dier	RAV code	Omschrijving	Aantal dieren	Stof	Emissiefactor (kg/dier/j)	Emissie
	A 1.100	overige huisvestingssystemen (Rundvee; melk- en kalfkoeien ouder dan 2 jaar) (Overig)	95	NH3	13,000	1.235,00 kg/j
	PAS 2015.08 -01	Beweiden ten minste 720 uur in een kalenderjaar- 5% emissiereductie		NH3		1.173,25 kg/j



Naam **Stal 4**
 Locatie (X,Y) **144628, 410288**
 Uitstoothoogte **1,5 m**
 Warmteinhoud **0,000 MW**
 NH3 **707,45 kg/j**

Dier	RAV code	Omschrijving	Aantal dieren	Stof	Emissiefactor (kg/dier/j)	Emissie
	A 3.100	overige huisvestingssystemen (Rundvee; vrouwelijk jongvee tot 2 jaar) (Overig)	85	NH3	4,400	374,00 kg/j
	A 1.100	overige huisvestingssystemen (Rundvee; melk- en kalfkoeien ouder dan 2 jaar) (Overig)	27	NH3	13,000	351,00 kg/j
	PAS 2015.08 -01	Beweiden ten minste 720 uur in een kalenderjaar- 5% emissiereductie		NH3		333,45 kg/j

Algemene
depositie-
gegevens
PAS-
gebieden
(rekenjaar 2016)

Natuurgebied	Beschermingsregime	Hoogste achtergronddepositie (mol/ha/j)	Hoogste depositie Situatie 2 (mol/ha/j)	Overschrijding KDW
Vlijmens Ven, Moerputten & Bossche Broek	Habitatrichtlijn	2.358,38	72,60	●
Loonse en Drunense Duinen & Leemkuilen	Habitatrichtlijn	2.459,71	1,38	●
Kampina & Oisterwijkse Vennen	Habitatrichtlijn, Vogelrichtlijn	2.589,56	0,17	●
Rijntakken	Habitatrichtlijn, Vogelrichtlijn, Beschermd natuurgebied	2.154,54	0,13	●
Lingegebied & Diefdijk-Zuid	Habitatrichtlijn, Beschermd natuurgebied	2.966,92	0,10	●
Langstraat	Habitatrichtlijn	2.252,84	0,07	●
Zouweboezem	Habitatrichtlijn, Vogelrichtlijn	3.344,85	>0,05	●

○ Geen overschrijding*

● Wel overschrijding

* Deze uitkomst wordt niet meegenomen in de toetsing aan de Nb-wet. Bij de toetsing aan de NB-wet gaat het om de relevante hexagonen waarvoor ontwikkelingsruimte is gereserveerd.

Depositie
natuur-
gebieden



 Hoogste projectverschil (Vlijmens Ven, Moerputten & Bossche Broek)
  Hoogste projectverschil per natuurgebied

-  Habitatrichtlijn
-  Vogelrichtlijn
-  Beschermd natuurgebied
-  Habitatrichtlijn, Vogelrichtlijn
-  Habitatrichtlijn, Beschermd natuurgebied
-  Vogelrichtlijn, Beschermd natuurgebied
-  Habitatrichtlijn, Vogelrichtlijn, Beschermd natuurgebied

Depositie PAS-
gebieden

Natuurgebied	Hectare met hoogste projectverschil (mol/ha/j)			Hoogste depositie Situatie 2 (mol/ha/j)	Overschrijding KDW	Ontwikkelingsruimte beschikbaar
	Situatie 1	Situatie 2	Verschil			
Vlijmens Ven, Moerputten & Bossche Broek	69,70	72,60	+ 2,90	72,60	●	✓
Loonse en Drunense Duinen & Leemkuilen	1,28	1,34	+ 0,06	1,38	●	✓
Kampina & Oisterwijkse Vennen	0,16	0,17	+ 0,01	0,17	●	✓
Rijntakken	0,12	0,13	+ 0,01	0,13	●	✓
Lingegebied & Diefdijk-Zuid	0,10	0,10	+ 0,00	0,10	●	✓
Langstraat	0,06	0,07	+ 0,00	0,07	●	✓
Zouweboezem	>0,05	>0,05	+ 0,00	>0,05	●	✓

- Geen overschrijding*
- Wel overschrijding
- ✓ Ontwikkelingsruimte beschikbaar**
- ✗ Geen ontwikkelingsruimte beschikbaar
- ⊘ Er is hier geen effect dat relevant is voor de uitgifte van ontwikkelingsruimte, dus de berekende toename is niet relevant voor de beoordeling

* Deze uitkomst wordt niet meegenomen in de toetsing aan de Nb-wet. Bij de toetsing aan de NB-wet gaat het om de relevante hexagonalen waarvoor ontwikkelingsruimte is gereserveerd.

** Bij beoordeling van een vergunningaanvraag in het kader van de Nb-wet is vastgesteld of er voldoende ontwikkelingsruimte beschikbaar is en of dat significante verslechtering uitgesloten kan worden.

Depositie per
habitatype

Vlijmens Ven, Moerputten & Bossche Broek

Habitatype	Hectare met hoogste projectverschil (mol/ha/j)			Overschrijding KDW	Ontwikkelingsruimte beschikbaar
	Situatie 1	Situatie 2	Verschil		
H6410 Blauwgraslanden	69,70	72,60	+ 2,90	●	✓
H6510A Glanshaver- en vossenstaartheoïlanden (glanshaver)	38,70	40,20	+ 1,50	●	✓
H7140A Overgangs- en trilvenen (trilvenen)	28,70	29,90	+ 1,20	●	✓
ZGH3140hz Kranswierwateren, op hogere zandgronden	1,65	1,72	+ 0,07	●	✓
H3140hz Kranswierwateren, op hogere zandgronden	0,91	0,95	+ 0,04	●	✓

Loonse en Drunense Duinen & Leemkuilen

Habitatype	Hectare met hoogste projectverschil (mol/ha/j)			Overschrijding KDW	Ontwikkelingsruimte beschikbaar
	Situatie 1	Situatie 2	Verschil		
H2330 Zandverstuivingen	1,28	1,34	+ 0,06	●	✓
H9190 Oude eikenbossen	1,15	1,20	+ >0,05	●	✓
H2310 Stuifzandheiden met struikhei	0,91	0,94	+ 0,04	●	✓
H91EoC Vochtige alluviale bossen (beekbegeleidende bossen)	0,36	0,38	+ 0,02	●	✓
H9160A Eiken-haagbeukenbossen (hogere zandgronden)	0,34	0,35	+ 0,02	●	✓
H3130 Zwakgebufferde vennen	0,21	0,22	+ 0,01	●	✓

Kampina & Oisterwijkse Vennen

Habitattype	Hectare met hoogste projectverschil (mol/ha/j)			Overschrijding KDW	Ontwikkelingsruimte beschikbaar
	Situatie 1	Situatie 2	Verschil		
H3160 Zure vennen	0,16	0,17	+ 0,01	●	✓
H7110B Actieve hoogvenen (heideveentjes)	0,15	0,16	+ 0,01	●	✓
H2310 Stuifzandheiden met struikhei	0,14	0,14	+ 0,01	●	✓
H91EoC Vochtige alluviale bossen (beekbegeleidende bossen)	0,14	0,14	+ 0,01	●	✓
H4010A Vochtige heiden (hogere zandgronden)	0,15	0,15	+ 0,01	●	✓
H3110 Zeer zwakgebufferde vennen	0,13	0,14	+ 0,01	●	✓
H3130 Zwakgebufferde vennen	0,12	0,13	+ 0,01	●	✓
H4030 Droge heiden	0,12	0,12	+ 0,01	●	✓
H2330 Zandverstuivingen	0,12	0,12	+ 0,01	●	✓
ZGH3160 Zure vennen	0,11	0,12	+ 0,01	●	✓
H7150 Pioniervegetaties met snavelbiezen	0,11	0,11	+ 0,01	●	✓
H9190 Oude eikenbossen	0,10	0,11	+ 0,01	●	✓
H6410 Blauwgraslanden	0,09	0,09	+ 0,00	●	✓
H7210 Galigaanmoerassen	0,06	0,06	+ 0,00	●	✓

Rijntakken

Habitatype	Hectare met hoogste projectverschil (mol/ha/j)			Overschrijding KDW	Ontwikkelingsruimte beschikbaar
	Situatie 1	Situatie 2	Verschil		
H3150baz Meren met krabbenscheer en fonteinkruiden, buiten afgesloten zeearmen	0,12	0,13	+ 0,01	●	⊘
H6510A Glanshaver- en vossenstaarthooilanden (glanshaver)	0,06	0,06	+ 0,00	●	✓
H6120 Stroomdalgraslanden	0,07	0,07	+ 0,00	●	✓

Lingegebied & Diefdijk-Zuid

Habitatype	Hectare met hoogste projectverschil (mol/ha/j)			Overschrijding KDW	Ontwikkelingsruimte beschikbaar
	Situatie 1	Situatie 2	Verschil		
H9999:70 Habitatype onbekend/onzeker KDW op basis meest kritische aangewezen type (H7230)	0,10	0,10	+ 0,00	●	✓
H91EoC Vochtige alluviale bossen (beekbegeleidende bossen)	0,07	0,07	+ 0,00	●	✓
H91EoB Vochtige alluviale bossen (essen-iepenbossen)	0,06	0,06	+ 0,00	●	✓

Langstraat

Habitattype	Hectare met hoogste projectverschil (mol/ha/j)			Overschrijding KDW	Ontwikkelingsruimte beschikbaar
	Situatie 1	Situatie 2	Verschil		
H7140A Overgangs- en trilvenen (trilvenen)	0,07	0,07	+ 0,00	●	✓
H3140hz Kranswierwateren, op hogere zandgronden	0,06	0,07	+ 0,00	●	✓
H6410 Blauwgraslanden	0,06	0,07	+ 0,00	●	✓
H7140B Overgangs- en trilvenen (veenmosrietlanden)	0,06	0,06	+ 0,00	●	✓

Zouweboezem

Habitattype	Hectare met hoogste projectverschil (mol/ha/j)			Overschrijding KDW	Ontwikkelingsruimte beschikbaar
	Situatie 1	Situatie 2	Verschil		
Lgo2 Geïsoleerde meander en petgat	>0,05	>0,05	+ 0,00	●	✓

- Geen overschrijding*
- Wel overschrijding
- Ontwikkelingsruimte beschikbaar**
- Geen ontwikkelingsruimte beschikbaar
- Er is hier geen effect dat relevant is voor de uitgifte van ontwikkelingsruimte, dus de berekende toename is niet relevant voor de beoordeling

* Deze uitkomst wordt niet meegenomen in de toetsing aan de Nb-wet. Bij de toetsing aan de NB-wet gaat het om de relevante hexagonalen waarvoor ontwikkelingsruimte is gereserveerd.

** Bij beoordeling van een vergunningaanvraag in het kader van de Nb-wet is vastgesteld of er voldoende ontwikkelingsruimte beschikbaar is en of dat significante verslechtering uitgesloten kan worden.

Disclaimer

De initiatiefnemer is zelf verantwoordelijk voor de kwaliteit van de projectinvoer en de aanvraag wordt getoetst door het bevoegd gezag. De eigenaar van AERIUS aanvaardt geen aansprakelijkheid voor de inhoud van de door de gebruiker aangeboden informatie. AERIUS is een geregistreerd handelsmerk in Europa. Alle rechten die niet expliciet worden verleend, zijn voorbehouden.

Rekenbasis

Deze berekening is tot stand gekomen op basis van:

AERIUS versie 2015.1_20160514_goad58c36e

Database versie 2015.1_20160514_goad58c36e

Voor meer informatie over de gebruikte methodiek en data zie:

<https://www.aerius.nl/nl/factsheets/uitleg>

Dit document bevat resultaten van een stikstofdepositieberekening met AERIUS Calculator. U kan dit document gebruiken voor de onderbouwing van depositie onder de drempelwaarde (0.05 mol/ha/j) in het kader van de Natuurbeschermingswet 1998, afhankelijk van de door u gekozen rekeninstellingen.

De berekening op basis van stikstofemissies gaat uit van de componenten ammoniak (NH₃) en stikstofdioxide (NO_x), of één van beide. Hiermee is de depositie van de activiteit berekend en uitgewerkt. Op basis van de gekozen rekeninstellingen zijn de resultaten op Natura 2000-gebieden, als wel voor overige natuurgebieden inzichtelijk gemaakt.

Wilt u verder rekenen of gegevens wijzigen? Importeer de pdf dan in de Calculator. Voor meer toelichting verwijzen we u naar de websites www.aerius.nl pas.naturazooo.nl.

Berekening Beoogd

- ▶ Kenmerken
- ▶ Emissie
- ▶ Depositie natuurgebieden
- ▶ Depositie habitattypen

Verdere toelichting over deze PDF kunt u vinden in een bijbehorende leeswijzer. Deze leeswijzer en overige documentatie is te raadplegen via: www.aerius.nl.

AERIUS CALCULATOR

Contact

Rechtspersoon	Inrichtingslocatie
Van Dun Advies BV	Ruidigerdreef 3, 5622 AZ Cromvoirt

Activiteit

Omschrijving
08029

Datum berekening	Rekenjaar
08 juli 2016, 10:55	2016

Rekeninstellingen
Berekend met een straal van 10,0km rondom de bron(nen)

Totale emissie

	Situatie 1
NOx	-
NH3	1.924,70 kg/j

Depositie

Hectare met
hoogste project-
bijdrage (mol/ha/j)

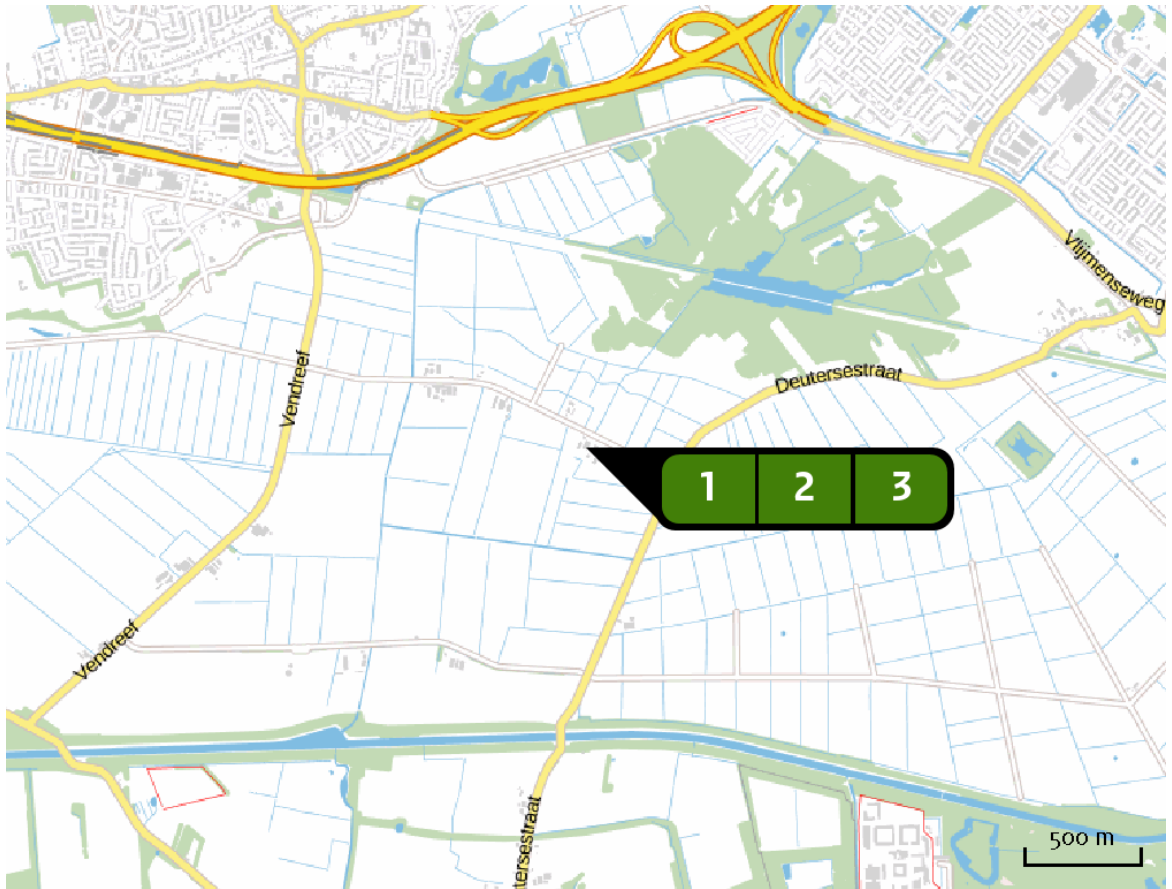
Natuurgebied	Provincie
-	-

Situatie 1
-

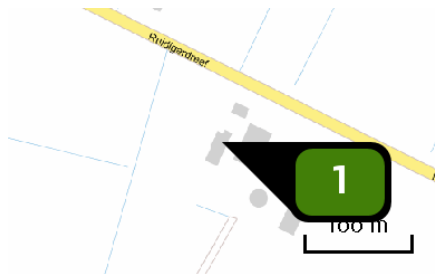
Toelichting

Beoogde situatie eigen rekenpunten

Locatie
Beogd

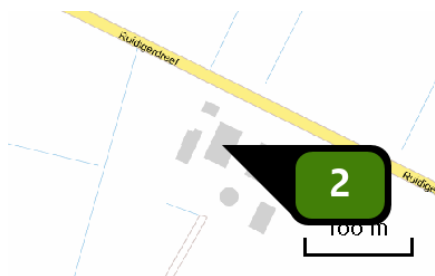


Emissie
(per bron)
Beogd



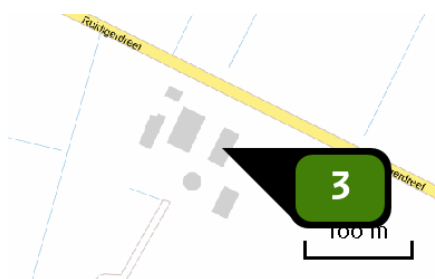
Naam **Stal 2**
 Locatie (X,Y) **144566, 410309**
 Uitstoothoogte **1,5 m**
 Warmteinhoud **0,000 MW**
 NH₃ **44,00 kg/j**

Dier	RAV code	Omschrijving	Aantal dieren	Stof	Emissiefactor (kg/dier/j)	Emissie
	A 3.100	overige huisvestingssystemen (Rundvee; vrouwelijk jongvee tot 2 jaar) (Overig)	10	NH ₃	4,400	44,00 kg/j



Naam **Stal 3**
 Locatie (X,Y) **144594, 410305**
 Uitstoothoogte **1,5 m**
 Warmteinhoud **0,000 MW**
 NH₃ **1.173,25 kg/j**

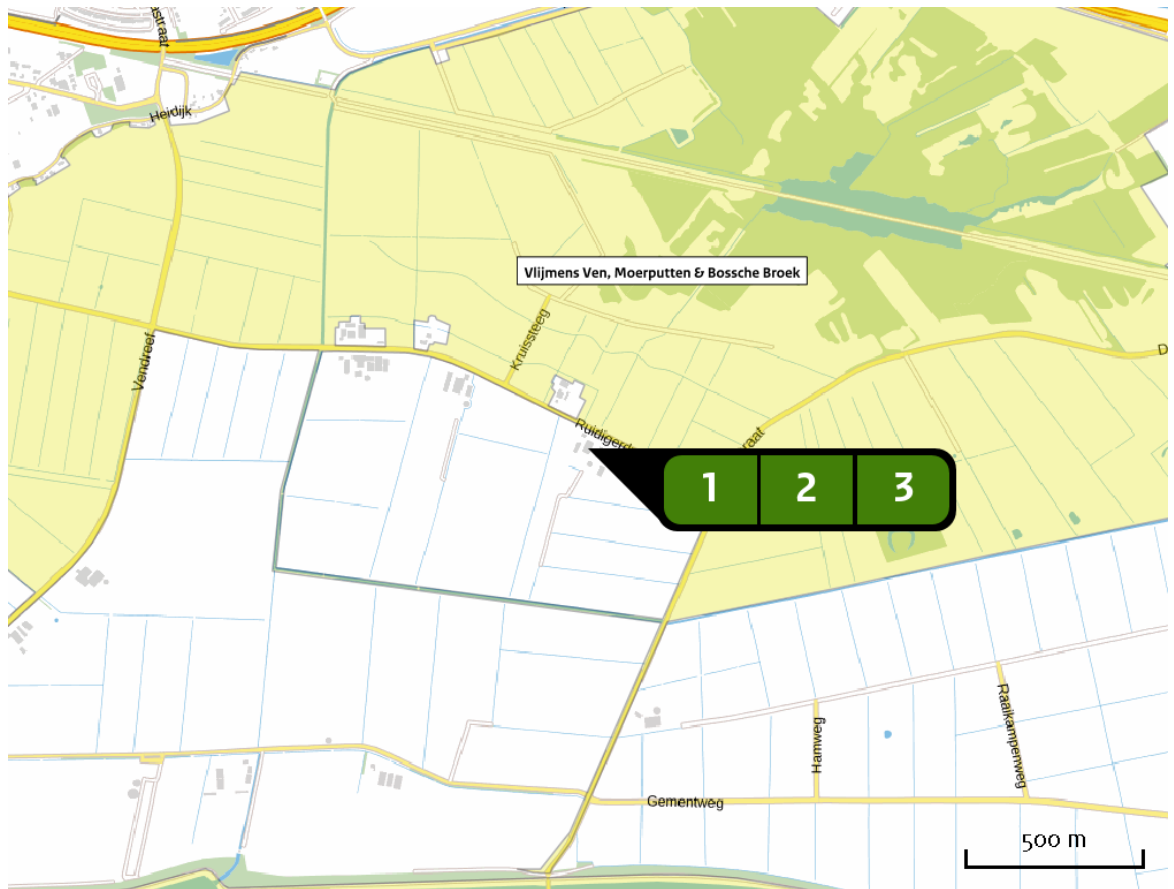
Dier	RAV code	Omschrijving	Aantal dieren	Stof	Emissiefactor (kg/dier/j)	Emissie
	A 1.100	overige huisvestingssystemen (Rundvee; melk- en kalfkoeien ouder dan 2 jaar) (Overig)	95	NH ₃	13,000	1.235,00 kg/j
	PAS 2015.08 -01	Beweiden ten minste 720 uur in een kalenderjaar- 5% emissiereductie		NH ₃		1.173,25 kg/j



Naam **Stal 4**
 Locatie (X,Y) **144628, 410288**
 Uitstoothoogte **1,5 m**
 Warmteinhoud **0,000 MW**
 NH₃ **707,45 kg/j**

Dier	RAV code	Omschrijving	Aantal dieren	Stof	Emissiefactor (kg/dier/j)	Emissie
	A 3.100	overige huisvestingssystemen (Rundvee; vrouwelijk jongvee tot 2 jaar) (Overig)	85	NH ₃	4,400	374,00 kg/j
	A 1.100	overige huisvestingssystemen (Rundvee; melk- en kalfkoeien ouder dan 2 jaar) (Overig)	27	NH ₃	13,000	351,00 kg/j
	PAS 2015.08 -01	Beweiden ten minste 720 uur in een kalenderjaar- 5% emissiereductie		NH ₃		333,45 kg/j

Deposities
natuur-
gebieden



Hoogste projectbijdrage

Hoogste projectbijdrage per natuurgebied

- Habitatrictlijn
- Vogelrichtlijn
- Beschermd natuurgebied
- Habitatrictlijn, Vogelrichtlijn
- Habitatrictlijn, Beschermd natuurgebied
- Vogelrichtlijn, Beschermd natuurgebied
- Habitatrictlijn, Vogelrichtlijn, Beschermd natuurgebied

Rekenpunten

	Label	Positie	Projectdepositie	Totale depositie	Afstand tot dichtstbijzijnde bron
a	Vlijmens Ven, Moerputten & Bossche Broek	144614, 410346	3.290,00	4.808,40	46 m
b	Kampina & Oisterwijkse Vennen (11 km)	145349, 399778	0,09	1.909,09	10,5 km
c	Langstraat (13 km)	131242, 410407	0,04	2.152,84	13,3 km
d	Biesbosch (24 km)	121276, 417730	0,02	1.678,82	24,4 km
e	Rijntakken (14 km)	148521, 423835	0,09	1.710,89	14,1 km
f	Lingegebied & Diefdijk-Zuid (22 km)	137022, 431205	0,03	1.762,03	22,2 km
g	Regte Heide & Riels Laag (22 km)	130826, 392701	0,02	1.598,62	22,3 km
h	Loonse en Drunense Duinen & Leemkuilen (3 km)	142222, 408471	0,88	1.606,28	2.979 m
i	Kempenland-West (20 km)	140510, 390739	0,02	1.471,82	20,0 km
j	Loevestein, Pompveld & Kornsche Boezem (16 km)	131492, 418933	0,04	1.568,84	15,7 km
k	EENDENNEST (18 km)	126832, 409102	0,02	1.608,62	17,8 km
l	HILDSVEN (16 km)	142479, 394626	0,04	1.719,24	15,8 km
m	KAVELEN (20 km)	155442, 393512	0,03	1.681,43	20,0 km
n	DOMMELBEEMDEN (21 km)	161559, 397524	0,03	1.791,83	21,2 km

Disclaimer

Hoewel verstrekte gegevens kunnen dienen ter onderbouwing van een vergunningaanvraag, kunnen er geen rechten aan worden verleend. De eigenaar van AERIUS aanvaardt geen aansprakelijkheid voor de inhoud van de door de gebruiker aangeboden informatie. Bovenstaande gegevens zijn enkel bruikbaar tot er een nieuwe versie van AERIUS beschikbaar is. AERIUS is een geregistreerd handelsmerk in Europa. Alle rechten die niet expliciet worden verleend, zijn voorbehouden.

Rekenbasis

Deze berekening is tot stand gekomen op basis van:

AERIUS versie 2015.1_20160514_goad58c36e

Database versie 2015.1_20160514_goad58c36e

Voor meer informatie over de gebruikte methodiek en data zie:

<https://www.aerius.nl/nl/factsheets/release/aerius-calculator-2015-handboek-o>