

Victorialaan 1 b-g | 5213 JG 's-Hertogenbosch  
Gildekamp 8 | 5431 SP Cuijk  
Postbus 88 | 5430 AB Cuijk  
(0485) 338 300  
info@odbn.nl | [www.odbn.nl](http://www.odbn.nl)



Fokvarkens- en landbouwbedrijf C.J.T.M. van Ham  
T.a.v. de heer/ mevrouw C. van Ham  
Groenstraat 8  
5513 NC WINTELRE

**VERZONDEN 5 SEP. 2016**

<b>Datum</b>	<b>Ons kenmerk</b>	<b>Telefoonnummer</b>	<b>Contactpersoon</b>
5 september 2016	Z/009863	06-12740137	Nick Stap
<b>Bijlage(n)</b>	<b>Uw kenmerk</b>	<b>Registratienummer</b>	<b>Onderwerp</b>
2	-	35889/PRO	Natuurbeschermingswet

Geachte heer/mevrouw Van Ham,

Op 25 april 2016 hebben wij een aanvraag voor een vergunning ingevolge de Natuurbeschermingswet ontvangen.

Dit project uitgevoerd op Groenstraat 8, 5513 NC te Wintelre, betreft een wijziging van een veehouderij.

Hierbij doen wij u het originele besluit en de bijbehorende kennisgeving toekomen. Voor de rechtsgang verwijzen wij u naar de kennisgeving of het besluit. Voor deze procedure is de kennisgeving gepubliceerd op [www.brabant.nl/bekendmakingen](http://www.brabant.nl/bekendmakingen) en is het besluit terug te vinden op [www.brabant.nl/loket/verleende-vergunningen](http://www.brabant.nl/loket/verleende-vergunningen).

Voor het behandelen van uw aanvraag worden op basis van de Legesverordening provincie Noord-Brabant 2012 leges geheven. Het legesbesluit treft u als bijlage aan. De Legesverordening provincie Noord-Brabant 2012 kunt u inzien op [www.brabant.nl](http://www.brabant.nl).

Aan deze procedure is een kenmerk gekoppeld. U dient bij correspondentie ons kenmerk te vermelden. Voor informatie kunt u zich wenden tot de in deze brief vermelde contactpersoon.

Een afschrift is verzonden aan uw gemachtigde.

Gedeputeerde Staten van Noord-Brabant  
namens deze,



De heer J.A.J. Lenssen,  
Directeur Omgevingsdienst Brabant Noord

**Bijlage(n)**

- Definitief besluit, Kennisgeving, Legesbesluit

**In afschrift aan**

- Agrifirm Exlan, A. van Zeeland (Anton.van.zeeland@exlan.nl);
- Het college van burgemeester en wethouders van de gemeente Eersel, (vergunningen@kempengemeenten.nl).

**VERZONDEN 5 SEP. 2016**

op de op 25 april 2016 door ons ontvangen aanvraag voor een vergunning ingevolge artikel 16 en/of 19d van de Natuurbeschermingswet 1998 van Fokvarkens- en Landbouwbedrijf C.J.T.M. van Ham voor het wijzigen van een veehouderij gelegen aan de Groenstraat 8, 5513 NC te Wintelre, in de gemeente Eersel.

## INHOUDSOPGAVE

BESCHIKKING .....	3
1    Onderwerp.....	3
2    Beschikking .....	3
PROCEDURELE ASPECTEN.....	4
1    Aanvraag .....	4
2    Bevoegd gezag .....	4
3    Uniforme openbare voorbereidingsprocedure .....	4
4    Ontvankelijkheid.....	4
5    Zienswijzen naar aanleiding van de aanvraag .....	4
6    Zienswijzen naar aanleiding van terinzagelegging van het ontwerpbesluit .....	5
OVERWEGINGEN EN TOETSINGEN .....	6
1    Wettelijk kader – Natuurbeschermingswet 1998 .....	6
1.1    Natura 2000-gebieden.....	6
1.2    Beschermdenatuurmonumenten .....	8
2    Mogelijke effecten van het project .....	8
3    Stikstofdepositie .....	8
3.1    Beoogde situatie in aanvraag .....	8
3.2    Verordening stikstof en Natura 2000 Noord-Brabant 2013 .....	9
3.3    Uitgangssituatie.....	9
3.4    Effecten stikstofdepositie op beschermdenatuurgebieden .....	9
3.5    Overwegingen effecten op beschermdengebieden .....	10
3.6    Conclusie.....	11
Bijlage 1: AERIUS verschilberekening (kenmerk: RWyNRVvTC7sZ) .....	12
Bijlage 2: AERIUS-berekening beoogde situatie beschermdenatuurmonumenten (kenmerk: RkDKgJMmgynw) .....	12
Kennisgeving Natuurbeschermingswet 1998.....	13

## BESCHIKKING

### 1 Onderwerp

Gedeputeerde Staten van Noord-Brabant hebben op 25 april 2016 van Fokvarkens- en Landbouwbedrijf C.J.T.M. van Ham een aanvraag ontvangen voor een vergunning ingevolge artikel 16 en/of 19d van de Natuurbeschermingswet 1998. De aanvraag betreft het wijzigen van een veehouderij, gelegen aan de Groenstraat 8, 5513 NC te Wintelre, in de gemeente Eersel.

### 2 Beschikking

Gelet op de bepalingen van de Natuurbeschermingswet 1998 besluiten wij:

- I. aan Fokvarkens- en Landbouwbedrijf C.J.T.M. van Ham, aan de Groenstraat 8, 5513 NC te Wintelre, de op grond van artikel 16 en 19d van de Natuurbeschermingswet 1998 vereiste vergunning te verlenen voor het wijzigen van een veehouderij aan de Groenstraat 8, 5513 NC te Wintelre, in de gemeente Eersel, gelegen nabij het Natura 2000-gebied en de beschermde natuurmonumenten, zoals opgenomen in bijlagen 1 en 2 bij deze vergunning;
- II. dat de beschrijving van het project, in de aanvraag en de bijlagen 1 en 2 bij deze beschikking, voor zover deze betrekking heeft op de activiteit, stalsystemen, veebezetting en emissiepunten, onderdeel uitmaakt van deze vergunning.

Bijlage 1: AERIUS verschilberekening (kenmerk: RWyNRVvTC7sZ)

Bijlage 2: AERIUS-berekening beoogde situatie beschermde natuurmonumenten (kenmerk: RkDKgJMmgynw)

's-Hertogenbosch, 5 september 2016

Gedeputeerde Staten van Noord-Brabant  
namens deze,



De heer J.A.J. Lenssen,  
Directeur Omgevingsdienst Brabant Noord

## **PROCEDURELE ASPECTEN**

### **1 Aanvraag**

Op 25 april 2016 hebben wij van Fokvarkens- en Landbouwbedrijf C.J.T.M. van Ham een aanvraag voor een vergunning ingevolge artikel 16 en/of 19d van de Natuurbeschermingswet 1998 (hierna: Nbw 1998) ontvangen. De aanvraag is op 28 april 2016 en 1 juni 2016 aangevuld. Een uitgebreide projectomschrijving is opgenomen in de aanvraag. De aanvraag is geregistreerd onder nummer Z/009863.

### **2 Bevoegd gezag**

Omdat het hoofdzakelijk gevolg van het project plaatsvindt op een gebied in de provincie Noord-Brabant, zijn wij op grond van artikel 2 respectievelijk artikel 2a van de Nbw 1998 bevoegd om op de aanvraag te beslissen. Bij ons besluit nemen wij tevens de gevolgen voor Natura 2000-gebieden mee buiten onze provinciegrens en/of buiten Nederland. Met betrekking tot artikel 16 Nbw 1998 zijn wij alleen bevoegd om een beslissing te nemen op de in de provincie Noord-Brabant gelegen gebieden.

### **3 Uniforme openbare voorbereidingsprocedure**

Op 23 september 2008 en 14 februari 2012 hebben wij besloten de uniforme openbare voorbereidingsprocedure van afdeling 3.4 van de Algemene wet bestuursrecht van toepassing te verklaren op de voorbereiding van besluiten op aanvragen om een vergunning ingevolge artikel 19d respectievelijk artikel 16 van de Nbw 1998 (Provinciaal Blad, nummer 174/08 en 46/12).

### **4 Ontvankelijkheid**

Ten aanzien van de aspecten van de aanvraag waarvoor een vergunning ingevolge de Nbw 1998 is vereist, hebben wij beoordeeld of de aanvraag volledig is en voldoende gegevens bevat. In aanvulling op de aanvraag hebben wij de volgende gegevens en bescheiden bij onze beoordeling betrokken.

- Voor de beoordeling van de beoogde situatie met betrekking tot de beschermde natuurmonumenten en PAS-gebieden hebben wij een berekening uitgevoerd waarbij de paarden als separaat emissiepunt zijn meegenomen. Deze zijn als bijlagen bijgevoegd.

Wij zijn van oordeel dat de aanvraag in combinatie met bovenstaande gegevens en bescheiden voldoende informatie bevat voor een goede beoordeling van die aspecten waarvoor een vergunning ingevolge de Nbw 1998 is vereist.

### **5 Zienswijzen naar aanleiding van de aanvraag**

Wij hebben het college van burgemeester en wethouders van de gemeente Eersel op 24 mei 2016 in de gelegenheid gesteld om een zienswijze kenbaar te maken. Indien er een zienswijze wordt ingediend wordt deze bij onze overwegingen in de definitieve beschikking betrokken.

## **6 Zienswijzen naar aanleiding van terinzagelegging van het ontwerpbesluit**

De kennisgeving over het ontwerpbesluit en bijbehorende stukken is gepubliceerd op de website [www.brabant.nl](http://www.brabant.nl) onder 'bekendmakingen' en op [www.overheid.nl](http://www.overheid.nl) op 13 juli 2016. Vervolgens heeft het ontwerpbesluit gedurende zes weken ter inzage gelegen bij de Omgevingsdienst Brabant Noord (ODBN), Victorialaan 1 b-g, 5213 JG 's-Hertogenbosch, namelijk van 13 juli 2016 tot en met 23 augustus 2016, en is een ieder in de gelegenheid gesteld zienswijzen naar voren te brengen. Van deze gelegenheid is geen gebruik gemaakt.

## OVERWEGINGEN EN TOETSINGEN

### 1 Wettelijk kader – Natuurbeschermingswet 1998

#### 1.1 Natura 2000-gebieden

Artikel 19d van de Nbw 1998 heeft betrekking op de vergunningplicht in verband met Natura 2000-gebieden (habitatrictlijn- en vogelrichtlijngebieden). Op grond van artikel 19d, eerste lid, van de Nbw 1998 is het verboden zonder vergunning van Gedeputeerde Staten projecten of andere handelingen uit te voeren die, gelet op de instandhoudingsdoelstellingen, de kwaliteit van de natuurlijke habitats en de habitats van soorten in een Natura 2000-gebied kunnen verslechteren of een significant verstorend effect kunnen hebben op de soorten waarvoor het gebied is aangewezen.

Uit jurisprudentie van de Afdeling bestuursrechtspraak van de Raad van State<sup>1</sup> blijkt dat een wijziging of uitbreiding van een veehouderij die stikstofdepositie tot gevolg heeft op voor stikstof gevoelige habitats en soorten binnen een Natura 2000-gebied vergunningplichtig is op grond van artikel 19d van de Nbw 1998. Behoudens ongewijzigde voorzetting op basis van een verleende omgevingsvergunning voorbereid met hoofdstuk IX van de Nbw 1998, verleende Natuurbeschermingswetvergunning, project waar op basis van artikel 19kh, lid 7, van de Nbw 1998 het artikel 19d van de Nbw 1998 niet van toepassing is dan wel er sprake is van bestaand gebruik als bedoeld in artikel 19d, derde lid, van de Nbw 1998 is bij het oprichten, uitbreiden en wijzigen van het project of andere handelingen van voornoemde situaties een Natuurbeschermingswetvergunning noodzakelijk.

Bij de beoordeling van de vergunningaanvraag wordt op grond van artikel 19e van de Nbw 1998 rekening gehouden met de gevolgen die het aangevraagde project, gelet op de instandhoudingsdoelstellingen, kan hebben voor een Natura 2000-gebied.

#### *Programmatische aanpak stikstof*

Op 1 juli 2015 is de wijziging van de Nbw 1998 in werking getreden. Hierin is het Programma aanpak stikstof (hierna: het PAS) opgenomen en de daarmee samenhangende wijziging in relatie tot de beoordeling van stikstof. Op 15 december 2015 is het PAS gewijzigd vastgesteld. In artikel 19kh en verder van de Nbw 1998 is aangegeven hoe de PAS is opgebouwd. Daarnaast zijn op 1 juli 2015 tevens de Regeling programmatische aanpak stikstof (gewijzigd per 15 december 2015), het Besluit grenswaarden programmatische aanpak stikstof en de Beleidsregel toedeling ontwikkelingsruimte PAS segment 2 Noord-Brabant in werking getreden. In de Regeling is ondermeer aangegeven welke activiteiten in de PAS zijn opgenomen als bestaande activiteit (artikel 5, lid 5, van de regeling). Vanaf deze bestaande activiteit is bij verdere uitbreiding noodzakelijk dat vooraf wordt bezien of ontwikkelingsruimte kan worden toegeedeeld.

Op basis van artikel 19kh, lid 9, van de Nbw 1998 worden bij het nemen van een besluit als bedoeld in artikel 19km, lid 1, van de Nbw 1998 de Natura 2000-gebieden waarvan de stikstofdepositie de waarde uit het Besluit grenswaarden programmatische aanpak stikstof (hierna: Besluit grenswaarden) niet overschrijdt niet betrokken. De aanvraag is op het moment dat deze ontvankelijk was als zodanig ook in AERIUS opgenomen.

---

<sup>1</sup> O.a. uitspraak van 31 maart 2010, zaaknummer 200903784/1/R2 en uitspraak van 7 september 2011, zaaknummer 201003301/1/R2.



Voor de vaststelling of een project of een andere handeling wat betreft stikstofdepositie een verslechterend of verstorend effect kan hebben wordt deze berekend met gebruikmaking van AERIUS Calculator (verder AERIUS) versie 2015.1<sup>2</sup>.

In de PAS is ruimte voor economische ontwikkelingen die stikstofdepositie veroorzaken op Natura 2000-gebieden. Deze depositieruimte is allereerst beschikbaar voor autonome ontwikkelingen. Daarnaast is er ruimte beschikbaar voor projecten en andere handelingen waarvan de veroorzaakte stikstofdepositie onder de grenswaarde blijft en geen overige effecten veroorzaakt. Het overige gedeelte van de depositieruimte kan als de ontwikkelingsruimte worden toegeëld aan (deels prioritaire) projecten en andere handelingen. Dit wordt in toedelingsbesluiten (besluiten als bedoeld in 19km, aanhef en onder 1) vastgelegd.

De ontwikkelingsruimte wordt bepaald ten opzichte van:

- de verleende Natuurbeschermingswetvergunning of omgevingsvergunning inclusief verklaring van geen bedenkingen voor de Nbw 1998 voor het hoogst belaste of meest nabij gelegen Natura 2000-gebied;
- een project als bedoeld in artikel 19kh, lid 7, waarvoor op basis van artikel 19koa een melding is ingediend, dan wel;
- de hoogste feitelijke depositie binnen de periode van 1 januari 2012 tot en met 31 december 2014. Deze hoogste depositie moet passend zijn binnen de kaders van de op dat moment geldende toestemming maar mag niet meer zijn dan de op 1 januari 2015 geldende toestemming;
- als na de bovengenoemde verleende Natuurbeschermingswetvergunning, omgevingsvergunning inclusief verklaring van geen bedenkingen, of project waarvoor een melding is ingediend, een of meer meldingen zijn gedaan die betrekking hebben op wijzigingen van het project waarop dat toestemmingsbesluit of de eerstgenoemde melding betrekking had, wordt de toename bepaald ten opzichte van het project zoals dat is gewijzigd overeenkomstig de laatste melding.

*Beleidsregels toedeling ontwikkelingsruimte PAS Noord-Brabant 2015 segment 2 (inclusief de eerste en tweede wijzigingsregeling)*

Gedeputeerde Staten van Noord-Brabant hebben voor het toedelen van de vrij beschikbare ontwikkelingsruimte (segment 2) aan projecten en andere handelingen een beleidsregel vastgesteld, welke inmiddels is gevolgd door een eerste en tweede wijzigingsregeling. De integrale versie staat op de website van de provincie. In deze beleidsregel wordt bepaald hoe Gedeputeerde Staten met haar bevoegdheid met betrekking tot het toedelen van ontwikkelingsruimte willen omgaan. Wanneer aan de beleidsregel wordt voldaan, zullen Gedeputeerde Staten de beschikbare ontwikkelingsruimte toedelen.

*Referentiedatum*

Ten aanzien van andere effecten dan als gevolg van stikstofdepositie op Natura 2000-gebieden, buitenlandse Natura 2000-gebieden en Natura 2000-gebieden niet opgenomen in de PAS wordt op basis van artikel 19kr van de Nbw 1998 de voor het betreffende Natura 2000-gebied geldende referentiedatum betrokken.

---

<sup>2</sup> Opgenomen in artikel 1 en 2 van de Regeling Programmatische aanpak stikstof

Uit jurisprudentie van de Afdeling bestuursrechtspraak van de Raad van State blijkt tevens dat bij de beoordeling van de aanvraag moet worden uitgegaan van de vergunde situatie met de laagste emissie in de periode vanaf de referentiedatum<sup>3</sup>.

## 1.2 Beschermde natuurmonumenten

Artikel 16 van de Nbw 1998 heeft betrekking op de vergunningplicht in verband met beschermde natuurmonumenten. Op grond van artikel 16, eerste lid, van de Nbw 1998 is het verboden zonder vergunning van Gedeputeerde Staten handelingen te verrichten die schadelijk kunnen zijn voor het natuurschoon, voor de natuurwetenschappelijke betekenis van het beschermd natuurmonument of voor dieren of planten in het beschermd natuurmonument.

## 2 Mogelijke effecten van het project

Er zijn mogelijke negatieve effecten te verwachten van stikstofdepositie als gevolg van de uitstoot van stikstof. In voedselarme ecosystemen, zoals aanwezig in de nabij gelegen natuurgebieden, leidt een overmaat<sup>4</sup> aan stikstofdepositie tot een ongewenste toename aan voedingsstoffen en verzuring. Overige effecten worden, gelet op de gegevens in de aanvraag, de aard van de voorgenomen activiteit en de afstand tot de relevante beschermde gebieden, op voorhand uitgesloten.

## 3 Stikstofdepositie

### 3.1 Beoogde situatie in aanvraag

Er wordt vergunning gevraagd voor de beoogde activiteiten zoals weergegeven in onderstaande tabel.

Tabel 1. Aangevraagde situatie

Diercategorie, huisvestingssysteem, (Rav-code <sup>5</sup> )	stal (nr)	aantal dieren	NH <sub>3</sub> -emissie factor (kg/d/jr)	NH <sub>3</sub> -emissie (kg/jr)
Biggenopfok (gespeende biggen), overige huisvestingssystemen (D 1.1.100)	A1	1.073	0,69	740,37
Biggenopfok (gespeende biggen), opfokhok met schuine putwand, emitterend mestoppervlak groter dan 0,07 m <sup>2</sup> echter kleiner dan 0,10 m <sup>2</sup> , in grote groepen, vanaf 30 biggen gehuisvest (D 1.1.12.3)	A3	204	0,18	36,72
Biggenopfok (gespeende biggen), overige huisvestingssystemen (D 1.1.100)	B	368	0,69	253,92
Paarden (3 jaar en ouder), volwassen (K 1.100)	B	5	5,0	25,0
<b>Totaal</b>				<b>1.056,01</b>

<sup>3</sup> Hierbij gelden later verleende vergunningen krachtens de Wabo, de Wet milieubeheer of Hinderwet of ingediende meldingen op basis van het Besluit melkrundveehouderij milieubeheer, het Besluit landbouw milieubeheer of het Activiteitenbesluit, voor zover hierin een lagere ammoniakemissie is vergund of gemeld, als uitgangssituatie.

<sup>4</sup> Alterra-rapport nr. 2397 (Wageningen, 2012) geeft een overzicht van kritische depositiewaarden voor stikstof, toegepast op de habitattypen en leefgebieden binnen Natura 2000-gebieden.

<sup>5</sup> Stalsysteem weergegeven door code zoals opgenomen in de Regeling ammoniak en veehouderij, Staatscourant 2016, nr. 15585 (30 maart 2016), in werking getreden op 31 maart 2016.

### 3.2 Verordening stikstof en Natura 2000 Noord-Brabant 2013

Als sprake is van een stal of stallen die vallen onder de definitie zoals bedoeld in artikel 1, lid 2, van de Verordening stikstof en Natura 2000 Noord-Brabant 2013 moet deze (gemiddeld) voldoen aan de technische eisen zoals die zijn opgenomen in bijlage 2 van deze Verordening. Het verlenen van de Natuurbeschermingswetvergunning houdt niet in dat Gedeputeerde Staten aangeven dat daarmee ook wordt voldaan aan de bepalingen uit de Verordening stikstof en Natura 2000 Noord-Brabant 2013. Vanuit toezicht en handhaving zal op de bepalingen van de Verordening worden toegezien.

### 3.3 Uitgangssituatie

#### PAS-gebieden

Op basis van de PAS wordt voor Natura 2000-gebieden voor de uitgangssituatie uitgegaan van de bestaande activiteit<sup>6</sup>, met de hoogst veroorzaakte stikstofdepositie passend binnen de verleende milieuvergunning d.d. 14 maart 2001.

Tabel 2 Bestaande activiteit

Beschermd natuurgebied	Datum hoogste depositie bestaande activiteit	kg NH <sub>3</sub> per jaar totaal
'Kempenland-West	1 januari 2012	1.744,01

#### Overige gebieden

Voor de beschermde natuurmonumenten wordt voor de uitgangssituatie<sup>7</sup> uitgegaan van de op de referentiedatum verleende milieuvergunning d.d. 14 maart 2001.

Tabel 3. Uitgangssituatie

Beschermd natuurgebied	Status beschermd natuurgebied <sup>8</sup>	Referentiedatum	Uitgangssituatie	kg NH <sub>3</sub> totaal
'Hildsven', 'De Kavelen', 'Zwartven' en 'Dommelbeemden'	BN	7 december 2004	14 maart 2001	1.820,39

### 3.4 Effecten stikstofdepositie op beschermde natuurgebieden

Uit de tabellen 1 en 2 blijkt dat er in de aangevraagde situatie sprake is van een afname van ammoniakemissie.

Verder blijkt uit de tabellen 1 en 3 dat er in de aangevraagde situatie sprake is van een afname van ammoniakemissie ten opzichte van de uitgangssituatie voor de beschermde natuurmonumenten.

<sup>6</sup> Betreft de stikstofdepositie die in de periode van 1 januari 2012 tot en met 31 december 2014 ten hoogste werd veroorzaakt als gevolg van hetgeen daadwerkelijk plaatsvond binnen de kaders van een op 1 januari 2015 geldende omgevingsvergunning of vergunning of melding krachtens de Wet milieubeheer of Hinderwet (Regeling art 5, lid 7). of een verleende Natuurbeschermingswetvergunning.

<sup>7</sup> Onder uitgangssituatie wordt verstaan: 1) de bij of krachtens de Wet milieubeheer of Hinderwet vergunde of gemelde situatie op de voor het betreffende beschermde natuurmonument geldende referentiedatum of 2) een na de referentiedatum verleende Natuurbeschermingswetvergunning.

<sup>8</sup> VR: vogelrichtlijngebied, HR: habitatrictlijngebied, BN: beschermd natuurmonument

Om een goed beeld te krijgen van de stikstofdepositie op de beschermde gebieden, is de depositie berekend op verschillende punten. De berekeningen zijn uitgevoerd met het rekenmodel AERIUS. Uit de berekeningen blijkt dat er in de aangevraagde situatie op het Natura 2000-gebied 'Kempenland-West' sprake is van een stikstofdepositie boven de grenswaarde op 1 juni 2016. De grenswaarde is bepaald op het moment van het ontvankelijk zijn van de aanvraag. Er zijn berekeningen uitgevoerd van de stikstofdepositie in de aangevraagde situatie en de stikstofdepositie in de uitgangssituatie en van de bestaande activiteit. Uit de berekeningen blijkt dat er in de aangevraagde situatie sprake is van een afname van stikstofdepositie ten opzichte van de uitgangssituatie en bestaande activiteit. Dit is inzichtelijk gemaakt in de aanvraag.

In onderstaande tabel zijn de maximale depositiewaarden weergegeven voor de hoogst belaste beschermde natuurgebieden.

Tabel 4. Stikstofdepositieberekeningen (mol N/ha/jr)

Gebied	Stikstofdepositie uitgangssituatie/bestaande activiteit	Stikstofdepositie aangevraagd	Hoogste projectverschil	Hoogste depositie situatie 2
'Kempenland-West'	0,05	0,03	-0,02	2,78
'Hildsven'	0,03	0,02	-0,01	-
'De Kavelen'	0,17	0,10	-0,07	-
'Zwartven'	0,05	0,03	-0,02	-
'Dommelbeemden'	0,07	0,04	-0,03	-

### 3.5 Overwegingen effecten op beschermde gebieden

Op 14 april 2015 hebben wij ingestemd met het Programma aanpak stikstof 2015-2021. Dit programma is een instrument om Natura 2000-doelstellingen te realiseren en tegelijk ruimte te scheppen voor bestaande en nieuwe economische ontwikkelingen. Het programma is passend beoordeeld, waarbij getoetst is of de uitvoering van het programma een risico vormt voor de instandhoudingsdoelstellingen van individuele Natura 2000-gebieden, opgenomen binnen de PAS. De passende beoordeling bestaat uit een generiek deel (bronmaatregelen, monitoring, et cetera) en uit gebiedsanalyses die de ecologische onderbouwing vormen dat met het programma de stikstofgevoelige Natura 2000-doelstellingen (op termijn) gerealiseerd kunnen worden en er ontwikkelingsruimte beschikbaar kan worden gesteld voor economische ontwikkelingen.

In de gebiedsanalyse per Natura 2000-gebied is verzekerd dat door de uitvoering van een gebalanceerd en robuust pakket aan herstelmaatregelen, in de eerste programmaperiode geen verslechtering optreedt van alle voor stikstof gevoelige habitattypen en habitats van soorten. Bij deze beoordeling is uitgegaan van de achtergrondwaarde tot 2015. In deze achtergrondwaarde zijn alle voor de aanvang van het programma feitelijke emissies verdisconteerd, zoals blijkt uit de grootschalige concentratie en depositiekaarten Nederland (GCN en GDN). Deze emissies hebben al voor de aanvang van het programma plaatsgevonden en hebben als uitgangspunt gediend voor de passende beoordeling. Voor de depositie als gevolg van deze emissies is derhalve geen ontwikkelingsruimte nodig.

De aangevraagde activiteit veroorzaakt stikstofdepositie op een Natura 2000-gebieden met habitattypen die negatief worden beïnvloed door een overmaat aan stikstofdepositie. Door de maatregelen in de PAS is het mogelijk om voor deze activiteit een vergunning te verlenen.

Bij het verlenen van deze toestemming baseren wij ons op de passende beoordeling die voor de PAS is opgesteld. De conclusie van de passende beoordeling van het programma 2015-2021 is dat kan worden uitgesloten dat de natuurlijke kenmerken van de in het programma opgenomen Natura 2000-gebieden worden aangetast. Deze conclusie is kort samengevat gebaseerd op:

- het oordeel in de gebiedsanalyse voor elk Natura 2000-gebied opgenomen binnen de PAS dat er wetenschappelijk gezien geen twijfel is dat met het beschikbaar stellen van ontwikkelingsruimte en depositieruimte voor economische ontwikkelingen met de PAS de instandhoudingsdoelstellingen voor de voor stikstofgevoelige habitattypen en leefgebieden van soorten op termijn worden gehaald en dat behoud is geborgd;
- een beoordeling van de ontwikkeling van de stikstofdepositie, waarbij sprake is van een vermindering van de depositie ten opzichte van de situatie zonder de PAS;
- de vaststelling dat de PAS voldoet aan de voorwaarden die verzekeren dat het behalen van de instandhoudingsdoelstellingen van de betrokken Natura 2000-gebieden niet in gevaar komt;
- de vaststelling dat de PAS, in het geval dat nieuwe inzichten of ontwikkelingen daartoe aanleiding geven op basis van adequate monitoring, tijdig kan worden bijgesteld.

Met onze instemming met het Programma aanpak stikstof 2015-2021 hebben wij ook ingestemd met bovenstaande conclusie van de passende beoordeling van dit programma.

Ten opzichte van de bestaande activiteit is er geen sprake van een toename van ammoniakemissie en de stikstofdepositie op het Natura 2000-gebied 'Kempenland-West'.

De stikstofdepositie op de beschermde natuurmonumenten neemt in de aangevraagde situatie niet toe ten opzichte van de uitgangssituatie. Er is daarom geen sprake van een handeling die schadelijk kan zijn voor deze gebieden.

Uit de aanvraag blijkt dat er, naast de effecten van stikstof, geen andere negatieve effecten te verwachten zijn die de natuurlijke kenmerken van de diverse beschermde gebieden kunnen aantasten.

### **3.6 Conclusie**

Op grond van bovenstaande beoordeling concluderen wij dat de aangevraagde activiteit, gelet op de instandhoudingsdoelstellingen, niet kan leiden tot verslechtering van de kwaliteit van de natuurlijke habitats en de habitats van soorten in het Natura 2000-gebied 'Kempenland-West' en geen significant verstoring effect kan hebben op de soorten waarvoor het gebied is aangewezen en geen schadelijke gevolgen kan hebben voor de beschermde natuurmonumenten 'Hildsvan', 'De Kavelen', 'Zwartven' en 'Dommelbeemden'. Wij verlenen de gevraagde vergunning ingevolge artikel 16 en 19d van de Nbw 1998.

**Bijlage 1: AERIUS verschilberekening (kenmerk: RWyNRVvTC7sZ)**

(Is los bijgevoegd)

**Bijlage 2: AERIUS-berekening beoogde situatie beschermde natuurmonumenten (kenmerk: RkDKgJMmgynw)**

(Is los bijgevoegd)

## **KENNISGEVING NATUURBESCHERMINGSWET 1998, Fokvarkens- en Landbouwbedrijf C.J.T.M. van Ham, Groenstraat 8, 5513 NC te Wintelre, Z/009863**

### **Beschikking**

Gedeputeerde Staten van Noord-Brabant maken bekend dat zij op 5 september 2016 een vergunning ex artikel 16 en 19d van de Natuurbeschermingswet 1998 hebben verleend (kenmerk: Z/009863-35890) aan Fokvarkens- en Landbouwbedrijf C.J.T.M. van Ham aan de Groenstraat 8, 5513 NC te Wintelre voor de uitbreiding/wijziging van een veehouderij, voor de locatie Groenstraat 8, 5513 NC te Wintelre in de gemeente Eersel.

De vergunning is verleend voor onbepaalde tijd.

Ten aanzien van het ontwerpbesluit zijn geen zienswijzen naar voren gebracht. Het definitieve besluit is niet gewijzigd ten opzichte van het ontwerpbesluit.

De aanvraag, het definitieve besluit en de bijbehorende stukken liggen vanaf 6 september 2016 tot en met 17 oktober 2016 6 weken **ter inzage** bij de Omgevingsdienst Brabant Noord (ODBN), Victoriaalaaan 1 b-g, 5213 JG te 's-Hertogenbosch. Telefoonnummer (0485) 729 189. Het besluit is digitaal op te vragen via e-mail [info@odbn.nl](mailto:info@odbn.nl) of terug te vinden op de website [www.brabant.nl/loket/verleende-vergunningen](http://www.brabant.nl/loket/verleende-vergunningen).

Tegen dit besluit kan na bekendmaking beroep worden ingesteld door:

- belanghebbenden die redelijkerwijs niet kunnen worden verweten geen zienswijzen naar voren te hebben gebracht over het ontwerpbesluit.

Aan deze procedure is een kenmerk gekoppeld. Gelieve bij correspondentie het kenmerk te vermelden.

Het beroepschrift moet worden gericht en gezonden aan de Afdeling bestuursrechtspraak van de Raad van State, Postbus 20019, 2500 EA te Den Haag.

Het besluit treedt in werking, ook al wordt een beroepschrift ingediend. Het is daarom mogelijk om gelijktijdig met of na het indienen van een beroepschrift een zogenaamde "voorlopige voorziening" te vragen bij de Voorzitter van de afdeling Bestuursrechtspraak van de Raad van State te Den Haag.

's-Hertogenbosch, september 2016





# AERIUS CALCULATOR

Dit document bevat resultaten van een stikstofdepositieberekening met AERIUS Calculator. U dient dit document te gebruiken ter onderbouwing van een vergunningaanvraag in het kader van de Natuurbeschermingswet 1998.

De resultaten geven de stikstofeffecten van deze activiteit weer voor haar omgeving. Tot de omgeving behoren zowel Natura 2000-gebieden als beschermde natuurmonumenten. Calculator maakt enkel voor de PAS-gebieden inzichtelijk welke stikstofgevoelige habitattypen er voor komen en op welke hiervan een effect is. Op basis hiervan is aangegeven voor hoeveel hectares ontwikkelingsruimte benodigd is.

De berekening op basis van stikstofemissies gaat uit van de componenten ammoniak (NH<sub>3</sub>) en stikstofoxide (NO<sub>x</sub>), of één van beide. Hiermee is de depositie van de activiteit berekend en uitgewerkt.

Wilt u verder rekenen of gegevens wijzigen? Importeer de pdf dan in de Calculator.

## Berekening feitelijke situatie 1-1-2012

- ▶ Kenmerken
- ▶ Emissie
- ▶ Depositie natuurgebieden
- ▶ Depositie habitattypen

Verdere toelichting over deze PDF kunt u vinden in een bijbehorende leeswijzer. Deze leeswijzer en overige documentatie is te raadplegen via: [www.aerius.nl](http://www.aerius.nl).

# AERIUS CALCULATOR

## Contact

Rechtspersoon	Inrichtingslocatie
Van Ham	Groenstraat 8, 5513 NC Wintelre

## Activiteit

Omschrijving	AERIUS kenmerk
verschilberekening	RWyNRVvTC7sZ

Datum berekening	Rekenjaar
02 juni 2016, 14:12	2016

## Totale emissie

	Situatie 1	Situatie 2	Vershil
NOx	-	-	-
NH <sub>3</sub>	1.744,01 kg/j	1.056,01 kg/j	-688,00 kg/j

## Depositie

Hectare met  
hoogste project-  
verschil (mol/ha/j)

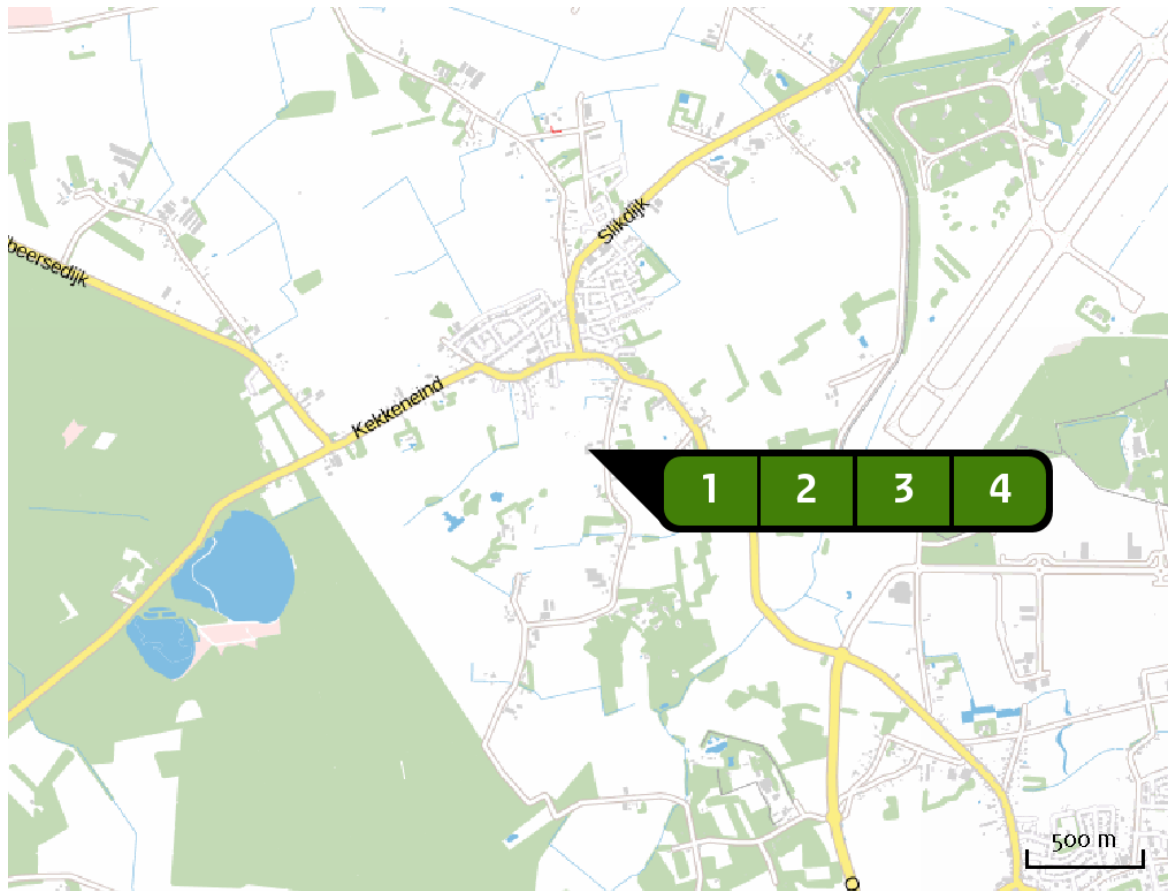
Natuurgebied	Provincie
-	-

Situatie 1
-

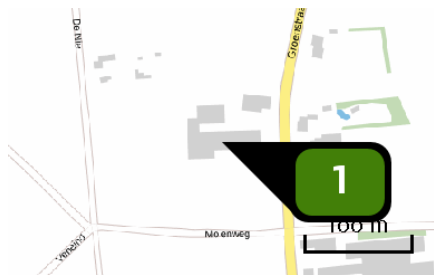
## Toelichting

verschilberekening feitelijke situatie 1-1-2012 naar beoogde situatie

Locatie  
feitelijke situatie 1-  
1-2012

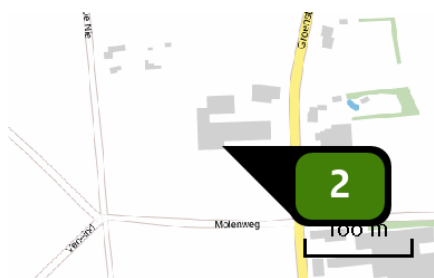


Emissie  
(per bron)  
feitelijke situatie 1-  
1-2012



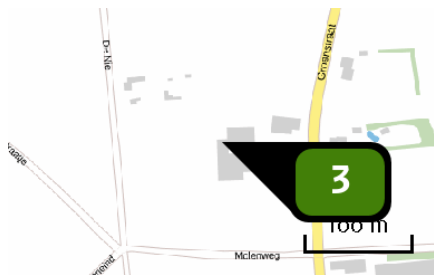
Naam **stal A1 + A2**  
 Locatie (X,Y) **151861, 383336**  
 Uitstoothoogte **3,1 m**  
 Warmteinhoud **0,000 MW**  
 NH3 **1.425,18 kg/j**

Dier	RAV code	Omschrijving	Aantal dieren	Stof	Emissiefactor (kg/dier/j)	Emissie
	D 1.1.100	overige huisvestingssystemen (Varkens; fokzeugen, inclusief biggen tot 25 kg; biggenopfok (gespeende biggen)) (Overig)	502	NH3	0,690	346,38 kg/j
	D 1.2.100	overige huisvestingssystemen (Varkens; fokzeugen, inclusief biggen tot 25 kg; kraamzeugen (incl. biggen tot spenen)) (Overig)	48	NH3	8,300	398,40 kg/j
	D 1.3.100	overige huisvestingssystemen, groepshuisvesting (Varkens; fokzeugen, inclusief biggen tot 25 kg; guste en dragende zeugen) (Overig)	162	NH3	4,200	680,40 kg/j




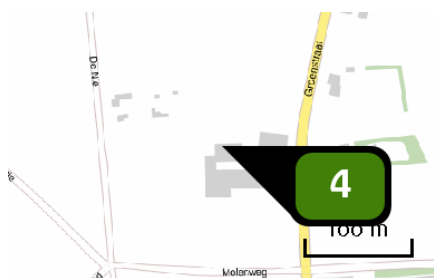
Naam **stal A4**  
 Locatie (X,Y) **151852, 383324**  
 Uitstoothoogte **3,8 m**  
 Warmteinhoud **0,000 MW**  
 NH3 **39,60 kg/j**

Dier	RAV code	Omschrijving	Aantal dieren	Stof	Emissiefactor (kg/dier/j)	Emissie
	D 1.3.2	mestgoot met combinatierooster en frequente mestafvoer (alleen toepasbaar bij individuele huisvesting) (Varkens; fokzeugen, inclusief biggen tot 25 kg; guste en dragende zeugen) (Groen Label BB 95.06.028)	22	NH3	1,800	39,60 kg/j





Naam **stal A3**  
 Locatie (X,Y) **151833, 383356**  
 Uitstoothoogte **3,0 m**  
 Warmteinhoud **0,000 MW**  
 NH<sub>3</sub> **36,72 kg/j**

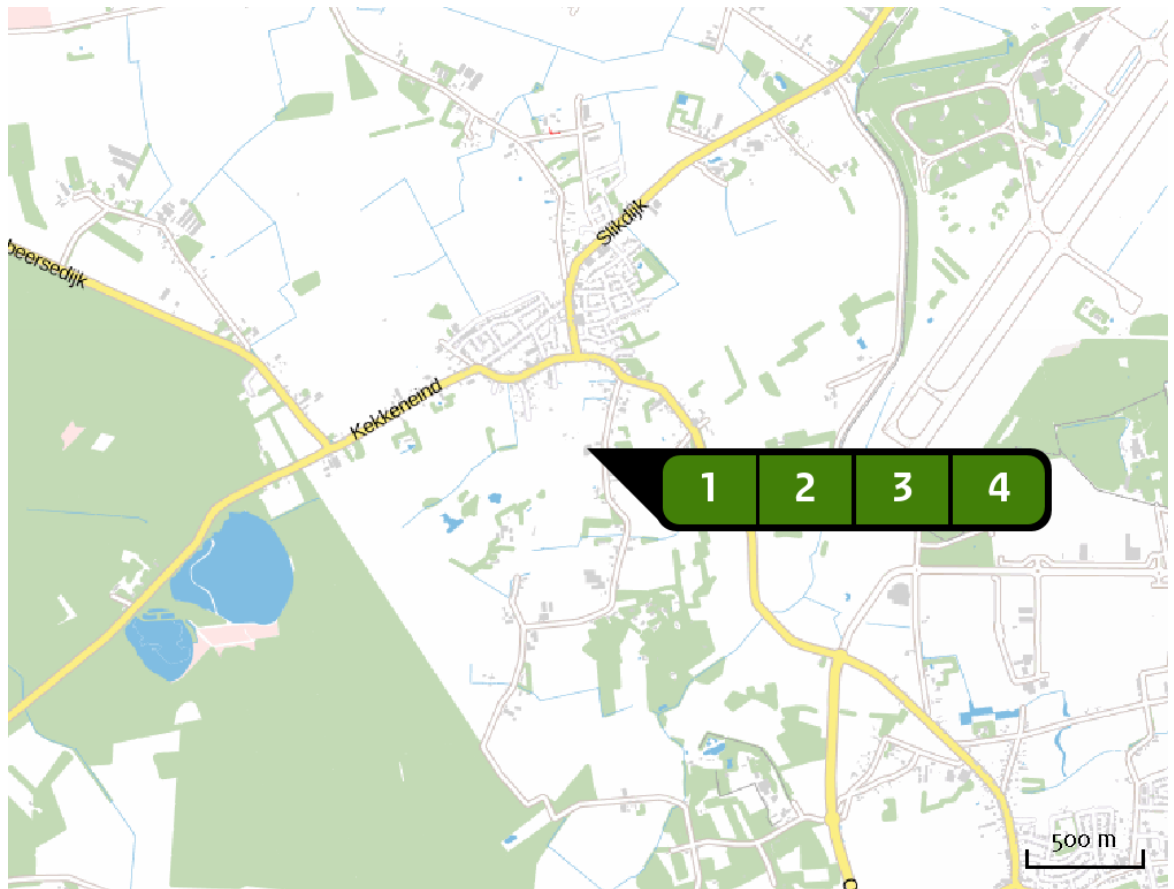
Dier	RAV code	Omschrijving	Aantal dieren	Stof	Emissiefactor (kg/dier/j)	Emissie
	D 1.1.12.3	opfokhok met schuine putwand; emitterend mestoppervlak groter dan 0,07 m <sup>2</sup> echter kleiner dan 0,10 m <sup>2</sup> , in grote groepen, vanaf 30 biggen, gehuisvest (Varkens; fokzeugen, inclusief biggen tot 25 kg; biggenopfok (gespeende biggen)) (Groen Label)	204	NH <sub>3</sub>	0,180	36,72 kg/j



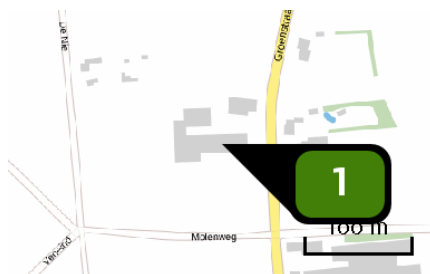
Naam **stal B**  
 Locatie (X,Y) **151845, 383368**  
 Uitstoothoogte **3,2 m**  
 Warmteinhoud **0,000 MW**  
 NH<sub>3</sub> **242,51 kg/j**

Dier	RAV code	Omschrijving	Aantal dieren	Stof	Emissiefactor (kg/dier/j)	Emissie
	D 1.2.100	overige huisvestingssystemen (Varkens; fokzeugen, inclusief biggen tot 25 kg; kraamzeugen (incl. biggen tot spenen)) (Overig)	16	NH <sub>3</sub>	8,300	132,80 kg/j
	D 1.1.100	overige huisvestingssystemen (Varkens; fokzeugen, inclusief biggen tot 25 kg; biggenopfok (gespeende biggen)) (Overig)	159	NH <sub>3</sub>	0,690	109,71 kg/j

Locatie  
beoogde situatie

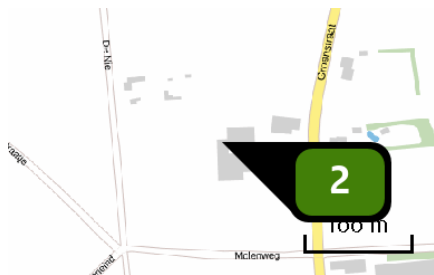


Emissie  
(per bron)  
beoogde situatie




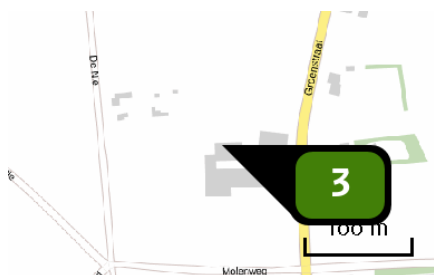
Naam **stal A1**  
 Locatie (X,Y) **151874, 383337**  
 Uitstoothoogte **3,1 m**  
 Warmteinhoud **0,000 MW**  
 NH<sub>3</sub> **740,37 kg/j**

Dier	RAV code	Omschrijving	Aantal dieren	Stof	Emissiefactor (kg/dier/j)	Emissie
	D 1.1.100	overige huisvestingssystemen (Varkens; fokzeugen, inclusief biggen tot 25 kg; biggenopfok (gespeende biggen)) (Overig)	1.073	NH <sub>3</sub>	0,690	740,37 kg/j



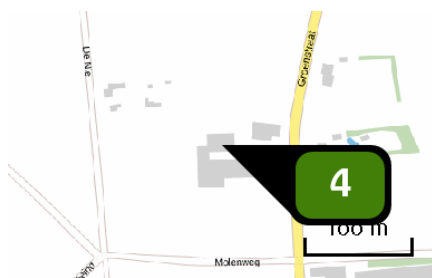
Naam **stal A3**  
 Locatie (X,Y) **151833, 383356**  
 Uitstoothoogte **3,0 m**  
 Warmteinhoud **0,000 MW**  
 NH<sub>3</sub> **36,72 kg/j**

Dier	RAV code	Omschrijving	Aantal dieren	Stof	Emissiefactor (kg/dier/j)	Emissie
	D 1.1.12.3	opfokhok met schuine putwand; emitterend mestoppervlak groter dan 0,07 m <sup>2</sup> echter kleiner dan 0,10 m <sup>2</sup> , in grote groepen, vanaf 30 biggen, gehuisvest (Varkens; fokzeugen, inclusief biggen tot 25 kg; biggenopfok (gespeende biggen)) (BB 99.06.072/A 99.11.080)	204	NH <sub>3</sub>	0,180	36,72 kg/j



Naam **stal B**  
 Locatie (X,Y) **151845, 383368**  
 Uitstoothoogte **3,2 m**  
 Warmteinhoud **0,000 MW**  
 NH<sub>3</sub> **253,92 kg/j**

Dier	RAV code	Omschrijving	Aantal dieren	Stof	Emissiefactor (kg/dier/j)	Emissie
	D 1.1.100	overige huisvestingssystemen (Varkens; fokzeugen, inclusief biggen tot 25 kg; biggenopfok (gespeende biggen)) (Overig)	368	NH <sub>3</sub>	0,690	253,92 kg/j



Naam **Bron 4**  
 Locatie (X,Y) **151851, 383359**  
 Uitstoothoogte **1,5 m**  
 Warmteinhoud **0,000 MW**  
 NH<sub>3</sub> **25,00 kg/j**

Dier	RAV code	Omschrijving	Aantal dieren	Stof	Emissiefactor (kg/dier/j)	Emissie
	K 1.100	overige huisvestingssystemen (Paarden; volwassen paarden (3 jaar en ouder)) (Overig)	5	NH <sub>3</sub>	5,000	25,00 kg/j



Depositie natuurgebieden



Hoogste projectverschil








Hoogste projectverschil per natuurgebied

- Habitatrictlijn
- Vogelrichtlijn
- Beschermd natuurgebied
- Habitatrictlijn, Vogelrichtlijn
- Habitatrictlijn, Beschermd natuurgebied
- Vogelrichtlijn, Beschermd natuurgebied
- Habitatrictlijn, Vogelrichtlijn, Beschermd natuurgebied

Depositie PAS-  
gebieden

Natuurgebied	Hectare met hoogste projectverschil (mol/ha/j)			Hoogste depositie Situatie 2 (mol/ha/j)	Overschrijding KDW	Ontwikkelingsruimte beschikbaar
	Situatie 1	Situatie 2	Vershil			
Strabrechtse Heide & Beuven	>0,05	0,05	- 0,00	>0,05		
Leenderbos, Grootte Heide & De Plateaux	>0,05	0,05	- 0,01	0,11		
Kampina & Oisterwijkse Vennen	>0,05	0,04	- 0,01	0,09		
Loonse en Drunense Duinen & Leemkuilen	>0,05	0,03	- 0,02	0,04		
Kempenland-West	>0,05	0,03	- 0,02	2,78		

-  Geen overschrijding\*
-  Wel overschrijding
-  Ontwikkelingsruimte beschikbaar\*\*
-  Geen ontwikkelingsruimte beschikbaar
-  Er is hier geen effect dat relevant is voor de uitgifte van ontwikkelingsruimte, dus de berekende toename is niet relevant voor de beoordeling

\* Deze uitkomst wordt niet meegenomen in de toetsing aan de Nb-wet. Bij de toetsing aan de NB-wet gaat het om de relevante hexagonalen waarvoor ontwikkelingsruimte is gereserveerd.

\*\* Bij beoordeling van een vergunningaanvraag in het kader van de Nb-wet wordt vastgesteld of er voldoende ontwikkelingsruimte beschikbaar is en of dat significante verslechtering uitgesloten kan worden.

Depositie per  
habitattype **Strabrechtse Heide & Beuven**

Habitattype	Hectare met hoogste projectverschil (mol/ha/j)			Overschrijding KDW	Ontwikkelingsruimte beschikbaar
	Situatie 1	Situatie 2	Verschil		
H91EoC Vochtige alluviale bossen (beekbegeleidende bossen)	>0,05	0,05	- 0,00	●	
H4010A Vochtige heiden (hogere zandgronden)	>0,05	0,04	- 0,02	●	
H4030 Droge heiden	>0,05	0,03	- 0,02	●	
H3160 Zure vennen	>0,05	0,03	- 0,02	●	
H3130 Zwakgebufferde vennen	>0,05	0,03	- 0,02	●	
H2310 Stuifzandheiden met struikhei	0,06	0,04	- 0,02	●	



## Leenderbos, Groote Heide & De Plateaux

Habitatype	Hectare met hoogste projectverschil (mol/ha/j)			Overschrijding KDW	Ontwikkelingsruimte beschikbaar
	Situatie 1	Situatie 2	Vershil		
H4030 Droge heiden	>0,05	0,05	- 0,01	●	✓
H91Do Hoogveenbossen	0,06	0,04	- 0,01	●	✓
H3160 Zure vennen	0,06	0,04	- 0,01	●	✓
H7150 Pioniervegetaties met snavelbiezen	>0,05	0,03	- 0,02	●	✓
H91EoC Vochtige alluviale bossen (beekbegeleidende bossen)	0,05	0,03	- 0,02	●	✓
H3130 Zwakgebufferde vennen	>0,05	0,03	- 0,02	●	✓
ZGH91EoC Vochtige alluviale bossen (beekbegeleidende bossen)	>0,05	0,03	- 0,02	○	⊘
ZGH91Do Hoogveenbossen	>0,05	0,03	- 0,02	○	⊘
H2310 Stuifzandheiden met struikhei	0,05	0,03	- 0,02	●	✓
H4010A Vochtige heiden (hogere zandgronden)	>0,05	0,03	- 0,02	●	✓
H7140A Overgangs- en trilvenen (trilvenen)	>0,05	0,03	- 0,02	●	✓
H9190 Oude eikenbossen	>0,05	0,03	- 0,02	●	✓
H2330 Zandverstuivingen	>0,05	0,03	- 0,02	●	✓
H9999:136 Habitatype onbekend/onzeker KDW op basis meest kritische aangewezen type (H3130)	0,07	0,04	- 0,03	●	✓





















## Kampina &amp; Oisterwijkse Vennen

Habitattype	Hectare met hoogste projectverschil (mol/ha/j)			Overschrijding KDW	Ontwikkelingsruimte beschikbaar
	Situatie 1	Situatie 2	Verschil		
H3130 Zwakgebufferde vennen	>0,05	0,04	- 0,01	●	✓
H91EoC Vochtige alluviale bossen (beekbegeleidende bossen)	0,07	>0,05	- 0,01	●	✓
H4030 Droge heiden	0,07	>0,05	- 0,02	●	✓
H4010A Vochtige heiden (hogere zandgronden)	>0,05	0,03	- 0,02	●	✓
H3160 Zure vennen	>0,05	0,03	- 0,02	●	✓
H2310 Stuifzandheiden met struikhei	>0,05	0,03	- 0,02	●	✓
H7150 Pioniervegetaties met snavelbiezen	>0,05	0,03	- 0,02	●	✓
H7210 Galigaanmoerassen	>0,05	0,03	- 0,02	●	✓
ZGH3160 Zure vennen	>0,05	0,03	- 0,02	●	✓
H7110B Actieve hoogvenen (heideveentjes)	0,06	0,03	- 0,02	●	✓
H9190 Oude eikenbossen	0,06	0,03	- 0,02	●	✓
H3110 Zeer zwakgebufferde vennen	0,06	0,04	- 0,02	●	✓
H2330 Zandverstuivingen	0,07	0,04	- 0,03	●	✓
H6410 Blauwgraslanden	0,09	>0,05	- 0,03	●	✓

## Loonse en Drunense Duinen &amp; Leemkuilen

Habitattype	Hectare met hoogste projectverschil (mol/ha/j)			Overschrijding KDW	Ontwikkelingsruimte beschikbaar
	Situatie 1	Situatie 2	Vershil		
H9190 Oude eikenbossen	>0,05	0,03	- 0,02		

## Kempenland-West

Habitattype	Hectare met hoogste projectverschil (mol/ha/j)			Overschrijding KDW	Ontwikkelingsruimte beschikbaar
	Situatie 1	Situatie 2	Vershil		
H7150 Pioniervegetaties met snavelbiezen	>0,05	0,03	- 0,02		
H4010A Vochtige heiden (hogere zandgronden)	>0,05	0,03	- 0,02		
H4030 Droge heiden	>0,05	0,03	- 0,02		
H3130 Zwakgebufferde vennen	>0,05	0,03	- 0,02		
H3160 Zure vennen	>0,05	0,03	- 0,02		
H91EoC Vochtige alluviale bossen (beekbegeleidende bossen)	0,06	0,03	- 0,02		
H2310 Stuifzandheiden met struikhei	0,06	0,04	- 0,02		
ZGH91EoC Vochtige alluviale bossen (beekbegeleidende bossen)	0,06	0,04	- 0,03		
ZGH3130 Zwakgebufferde vennen	0,08	0,05	- 0,03		
H6410 Blauwgraslanden	0,09	0,06	- 0,04		

- Geen overschrijding\*
- Wel overschrijding
- Ontwikkelingsruimte beschikbaar\*\*
- Geen ontwikkelingsruimte beschikbaar
- Er is hier geen effect dat relevant is voor de uitgifte van ontwikkelingsruimte, dus de berekende toename is niet relevant voor de beoordeling

\* Deze uitkomst wordt niet meegenomen in de toetsing aan de Nb-wet. Bij de toetsing aan de NB-wet gaat het om de relevante hexagonen waarvoor ontwikkelingsruimte is gereserveerd.

\*\* Bij beoordeling van een vergunningaanvraag in het kader van de Nb-wet wordt vastgesteld of er voldoende ontwikkelingsruimte beschikbaar is en of dat significante verslechtering uitgesloten kan worden.

Depositie  
resterende  
gebieden

Natuurgebied	Hectare met hoogste projectverschil (mol/ha/j)			Hoogste depositie Situatie 2 (mol/ha/j)	Overschrijding KDW	Ontwikkelingsruimte beschikbaar
	Situatie 1	Situatie 2	Verschil			
Arendonk, Merksplas, Oud-Turnhout, Ravels en Turnhout	>0,05	0,04	- 0,02	0,06	<input type="radio"/>	<input checked="" type="radio"/>
Hageven met Dommelvallei, Beverbeekse Heide, Warmbeek en Waterin	>0,05	0,04	- 0,02	0,04	<input type="radio"/>	<input checked="" type="radio"/>
Hamonterheide, Hageven, Buitenheide, Stamprooierbroek en Mariaho	0,06	0,04	- 0,02	0,06	<input type="radio"/>	<input checked="" type="radio"/>
Ronde Put	>0,05	0,03	- 0,02	0,06	<input type="radio"/>	<input checked="" type="radio"/>
Valleigebied van de Kleine Nete met brongebieden, moerassen en h	>0,05	0,03	- 0,02	>0,05	<input type="radio"/>	<input checked="" type="radio"/>
Vennen, heiden en moerassen rond Turnhout	>0,05	0,03	- 0,02	0,06	<input type="radio"/>	<input checked="" type="radio"/>
Bocholt, Hechtel-Eksel, Meeuwen-Gruitrode, Neerpelt en Peer	>0,05	0,03	- 0,02	0,03	<input type="radio"/>	<input checked="" type="radio"/>

- Geen overschrijding\*
- Wel overschrijding

\* Deze uitkomst wordt niet meegenomen in de toetsing aan de Nb-wet. Bij de toetsing aan de NB-wet gaat het om de relevante hexagonen waarvoor ontwikkelingsruimte is gereserveerd.



Depositie per  
habitatype

### Arendonk, Merksplas, Oud-Turnhout, Ravels en Turnhout

Habitatype	Hectare met hoogste projectverschil (mol/ha/j)			Overschrijding KDW	Ontwikkelingsruimte beschikbaar
	Situatie 1	Situatie 2	Verschil		
H9999:1016c Habitatype onbekend/onzeker (buitenland)	>0,05	0,04	- 0,02	<input type="radio"/>	<input checked="" type="radio"/>

### Hageven met Dommelvallei, Beverbeekse Heide, Warmbeek en Waterin

Habitatype	Hectare met hoogste projectverschil (mol/ha/j)			Overschrijding KDW	Ontwikkelingsruimte beschikbaar
	Situatie 1	Situatie 2	Verschil		
H9999:1022c Habitatype onbekend/onzeker (buitenland)	>0,05	0,04	- 0,02	<input type="radio"/>	<input checked="" type="radio"/>

### Hamonterheide, Hageven, Buitenheide, Stamprooierbroek en Mariaho

Habitatype	Hectare met hoogste projectverschil (mol/ha/j)			Overschrijding KDW	Ontwikkelingsruimte beschikbaar
	Situatie 1	Situatie 2	Verschil		
H9999:1040c Habitatype onbekend/onzeker (buitenland)	0,06	0,04	- 0,02	<input type="radio"/>	<input checked="" type="radio"/>

### Ronde Put

Habitatype	Hectare met hoogste projectverschil (mol/ha/j)			Overschrijding KDW	Ontwikkelingsruimte beschikbaar
	Situatie 1	Situatie 2	Verschil		
H9999:1017c Habitatype onbekend/onzeker (buitenland)	>0,05	0,03	- 0,02	<input type="radio"/>	<input checked="" type="radio"/>

## Valleigebied van de Kleine Nete met brongebieden, moerassen en h

Habitattype	Hectare met hoogste projectverschil (mol/ha/j)			Overschrijding KDW	Ontwikkelingsruimte beschikbaar
	Situatie 1	Situatie 2	Verschil		
Hg999:1010c Habitattype onbekend/onzeker (buitenland)	>0,05	0,03	- 0,02	<input type="radio"/>	<input checked="" type="radio"/>

## Vennen, heiden en moerassen rond Turnhout

Habitattype	Hectare met hoogste projectverschil (mol/ha/j)			Overschrijding KDW	Ontwikkelingsruimte beschikbaar
	Situatie 1	Situatie 2	Verschil		
Hg999:1009c Habitattype onbekend/onzeker (buitenland)	>0,05	0,03	- 0,02	<input type="radio"/>	<input checked="" type="radio"/>

## Bocholt, Hechtel-Eksel, Meeuwen-Gruitrode, Neerpelt en Peer

Habitattype	Hectare met hoogste projectverschil (mol/ha/j)			Overschrijding KDW	Ontwikkelingsruimte beschikbaar
	Situatie 1	Situatie 2	Verschil		
Hg999:1036c Habitattype onbekend/onzeker (buitenland)	>0,05	0,03	- 0,02	<input type="radio"/>	<input checked="" type="radio"/>

 Geen overschrijding\* Wel overschrijding

\* Deze uitkomst wordt niet meegenomen in de toetsing aan de Nb-wet. Bij de toetsing aan de NB-wet gaat het om de relevante hexagonalen waarvoor ontwikkelingsruimte is gereserveerd.

## Disclaimer

Hoewel verstrekte gegevens kunnen dienen ter onderbouwing van een vergunningaanvraag, kunnen er geen rechten aan worden verleend. De eigenaar van AERIUS aanvaardt geen aansprakelijkheid voor de inhoud van de door de gebruiker aangeboden informatie. Bovenstaande gegevens zijn enkel bruikbaar tot er een nieuwe versie van AERIUS beschikbaar is. AERIUS is een geregistreerd handelsmerk in Europa. Alle rechten die niet expliciet worden verleend, zijn voorbehouden.

## Rekenbasis

Deze berekening is tot stand gekomen op basis van:

AERIUS versie 2015.1\_20160514\_goad58c36e

Database versie 2015.1\_20160514\_goad58c36e

Voor meer informatie over de gebruikte methodiek en data zie:

<https://www.aerius.nl/nl/factsheets/release/aerius-calculator-2015-handboek-o>

# AERIUS CALCULATOR

Dit document bevat resultaten van een stikstofdepositieberekening met AERIUS Calculator. U kan dit document gebruiken voor de onderbouwing van depositie onder de drempelwaarde (0.05 mol/ha/j) in het kader van de Natuurbeschermingswet 1998, afhankelijk van de door u gekozen rekeninstellingen.

De berekening op basis van stikstofemissies gaat uit van de componenten ammoniak (NH<sub>3</sub>) en stikstofdioxide (NO<sub>x</sub>), of één van beide. Hiermee is de depositie van de activiteit berekend en uitgewerkt. Op basis van de gekozen rekeninstellingen zijn de resultaten op Natura 2000-gebieden, als wel voor overige natuurgebieden inzichtelijk gemaakt.

Wilt u verder rekenen of gegevens wijzigen? Importeer de pdf dan in de Calculator. Voor meer toelichting verwijzen we u naar de websites [www.aerius.nl](http://www.aerius.nl) [pas.naturazoo.nl](http://pas.naturazoo.nl).

## Berekening beoogde situatie

- ▶ Kenmerken
- ▶ Emissie
- ▶ Depositie natuurgebieden
- ▶ Depositie habitattypen

Verdere toelichting over deze PDF kunt u vinden in een bijbehorende leeswijzer. Deze leeswijzer en overige documentatie is te raadplegen via: [www.aerius.nl](http://www.aerius.nl).

# AERIUS CALCULATOR

## Contact

Rechtspersoon

Inrichtingslocatie

Van Ham

Groenstraat 8, 5513 NC Wintelre

## Activiteit

Omschrijving

verschilberekening

Datum berekening

Rekenjaar

02 juni 2016, 14:57

2016

Rekeninstellingen

Berekend met een straal van 10,0km rondom de bron(nen)

## Totale emissie

Situatie 1

NOx

-

NH<sub>3</sub>

1.056,01 kg/j

## Depositie

Hectare met  
hoogste project-  
bijdrage (mol/ha/j)

Natuurgebied

Provincie

-

-

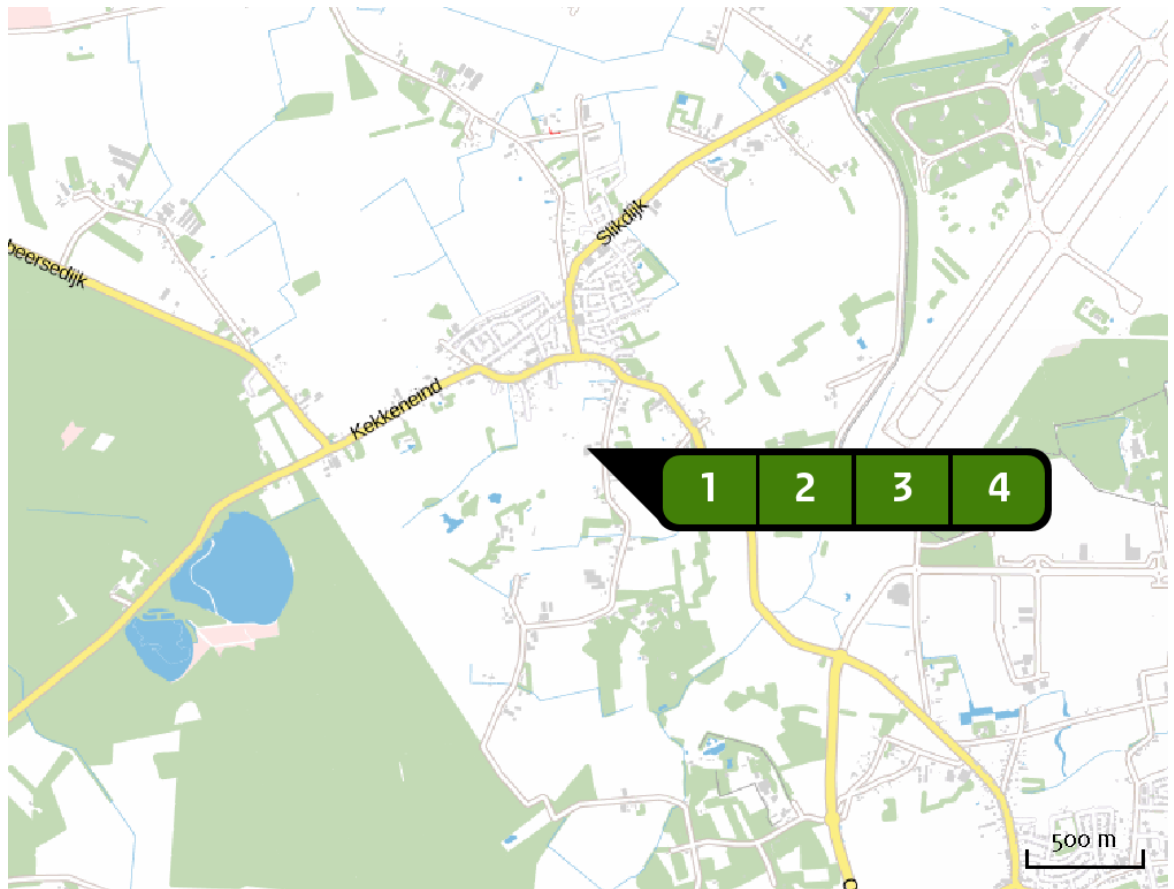
Situatie 1

-

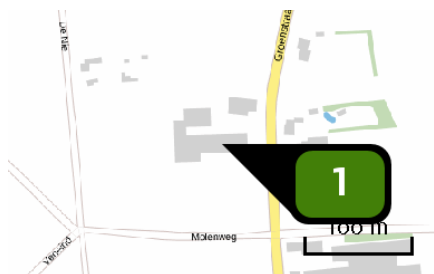
## Toelichting

verschilberekening feitelijke situatie 1-1-2012 naar beoogde situatie

Locatie  
beoogde situatie

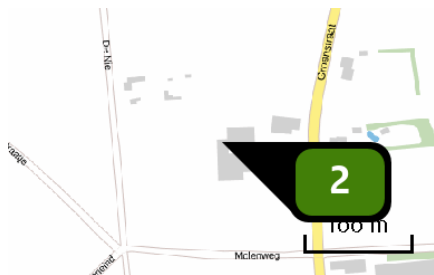


Emissie  
(per bron)  
beoogde situatie




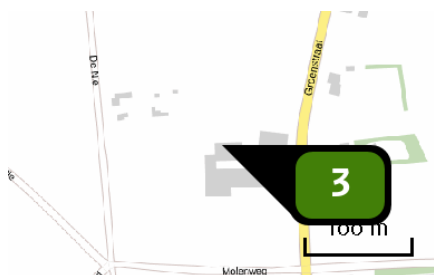
Naam **stal A1**  
 Locatie (X,Y) **151874, 383337**  
 Uitstoothoogte **3,1 m**  
 Warmteinhoud **0,000 MW**  
 NH3 **740,37 kg/j**

Dier	RAV code	Omschrijving	Aantal dieren	Stof	Emissiefactor (kg/dier/j)	Emissie
	D 1.1.100	overige huisvestingssystemen (Varkens; fokzeugen, inclusief biggen tot 25 kg; biggenopfok (gespeende biggen)) (Overig)	1.073	NH3	0,690	740,37 kg/j



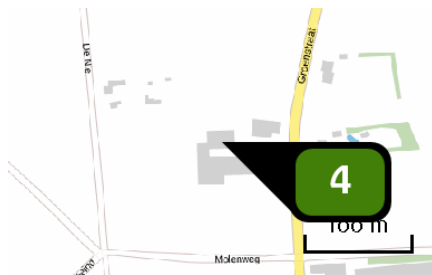
Naam **stal A3**  
 Locatie (X,Y) **151833, 383356**  
 Uitstoothoogte **3,0 m**  
 Warmteinhoud **0,000 MW**  
 NH<sub>3</sub> **36,72 kg/j**

Dier	RAV code	Omschrijving	Aantal dieren	Stof	Emissiefactor (kg/dier/j)	Emissie
	D 1.1.12.3	opfokhok met schuine putwand; emitterend mestoppervlak groter dan 0,07 m <sup>2</sup> echter kleiner dan 0,10 m <sup>2</sup> , in grote groepen, vanaf 30 biggen, gehuisvest (Varkens; fokzeugen, inclusief biggen tot 25 kg; biggenopfok (gespeende biggen)) (BB 99.06.072/A 99.11.080)	204	NH <sub>3</sub>	0,180	36,72 kg/j



Naam **stal B**  
 Locatie (X,Y) **151845, 383368**  
 Uitstoothoogte **3,2 m**  
 Warmteinhoud **0,000 MW**  
 NH<sub>3</sub> **253,92 kg/j**

Dier	RAV code	Omschrijving	Aantal dieren	Stof	Emissiefactor (kg/dier/j)	Emissie
	D 1.1.100	overige huisvestingssystemen (Varkens; fokzeugen, inclusief biggen tot 25 kg; biggenopfok (gespeende biggen)) (Overig)	368	NH <sub>3</sub>	0,690	253,92 kg/j

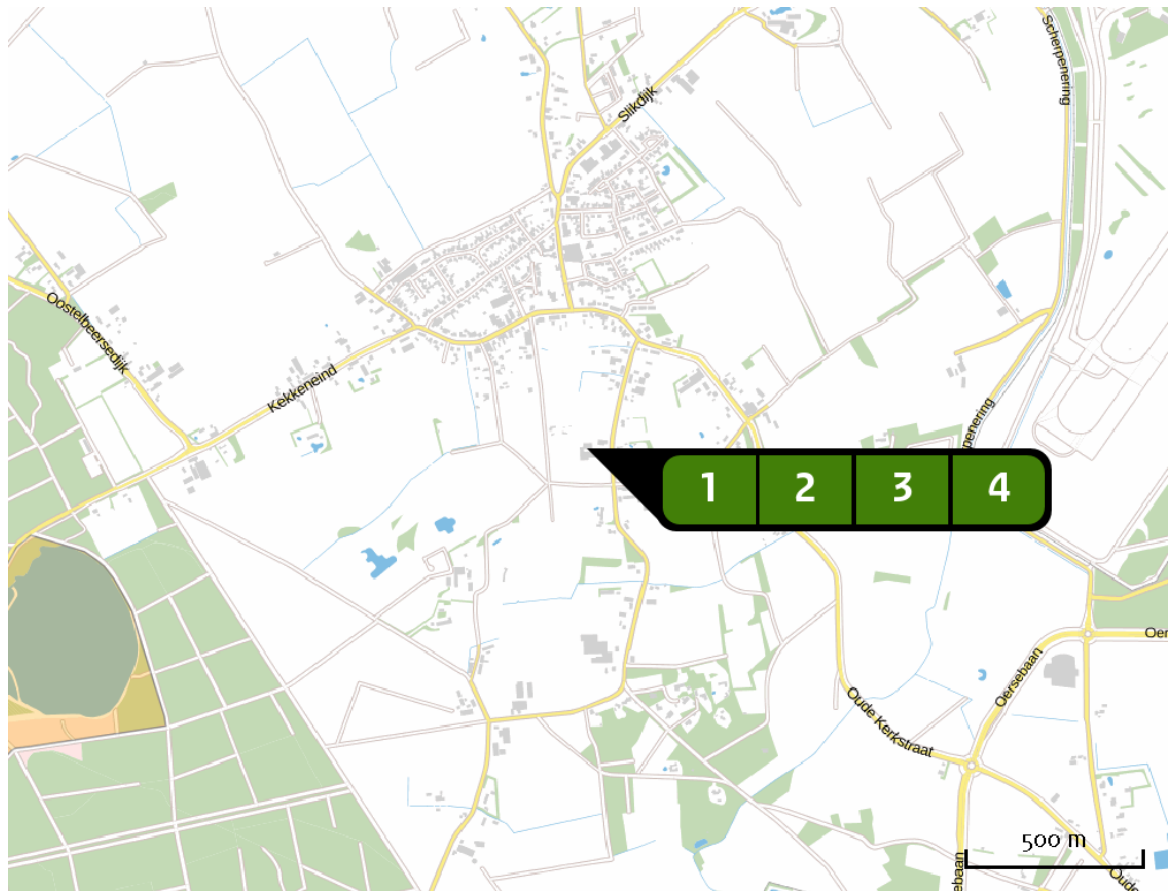


Naam **Bron 4**  
 Locatie (X,Y) **151852, 383360**  
 Uitstoothoogte **1,5 m**  
 Warmteinhoud **0,000 MW**  
 NH<sub>3</sub> **25,00 kg/j**

Dier	RAV code	Omschrijving	Aantal dieren	Stof	Emissiefactor (kg/dier/j)	Emissie
	K 1.100	overige huisvestingsystemen (Paarden; volwassen paarden (3 jaar en ouder)) (Overig)	5	NH <sub>3</sub>	5,000	25,00 kg/j



Depositie natuurgebieden



 Hoogste projectbijdrage

 Hoogste projectbijdrage per natuurgebied

-  Habitatrichtlijn
-  Vogelrichtlijn
-  Beschermd natuurgebied
-  Habitatrichtlijn, Vogelrichtlijn
-  Habitatrichtlijn, Beschermd natuurgebied
-  Vogelrichtlijn, Beschermd natuurgebied
-  Habitatrichtlijn, Vogelrichtlijn, Beschermd natuurgebied

## Rekenpunten

Label	Positie	Projectdepositie	Totale depositie	Afstand tot dichtstbijzijnde bron
<b>a</b> Leenderbos, Grootte Heide & De Plateaux (6 km)	156612, 379000	0,08	3.113,88	6.423 m
<b>b</b> Vennen, heiden en moerassen rond Turnhout (18 km)	137230, 372337	0,02	2.020,82	18,3 km
<b>c</b> Valleigebied van de Kleine Nete met brongebieden, moerassen en h (16 km)	143424, 369273	0,04	2.039,84	16,4 km
<b>d</b> Kampina & Oisterwijkse Vennen (13 km)	146732, 394923	0,04	1.776,84	12,6 km
<b>e</b> Strabrechtse Heide & Beuven (16 km)	167645, 379961	0,03	1.793,23	16,1 km
<b>f</b> Regte Heide & Riels Laag (22 km)	131144, 390861	0,01	1.585,81	22,0 km
<b>g</b> Loonse en Drunense Duinen & Leemkuilen (21 km)	140451, 401145	0,01	1.650,21	21,1 km
<b>h</b> Kempenland-West (1 km)	150562, 382896	2,73	2.048,93	1.351 m
<b>i</b> Arendonk, Merksplas, Oud-Turnhout, Ravels en Turnhout (18 km)	134186, 384009	0,04	2.474,64	17,7 km
<b>j</b> Ronde Put (16 km)	142849, 369805	0,02	1.374,82	16,3 km
<b>k</b> Hageven met Dommelvallei, Beverbeekse Heide, Warmbeek en Waterin (18 km)	161692, 367877	0,02	1.422,22	18,3 km
<b>l</b> Hamonterheide, Hageven, Buitenheide, Stamprooierbroek en Mariaho (18 km)	161794, 367875	0,02	1.422,22	18,4 km
<b>m</b> HILDSVEN (14 km)	142328, 394227	0,02	1.719,22	14,4 km

Label	Positie	Projectdepositie	Totale depositie	Afstand tot dichtstbijzijnde bron
 KAVELEN (11 km)	155487, 393256	0,10	1.681,50	10,5 km
 ZWARTVEN (17 km)	136156, 376851	0,03	1.599,43	17,0 km
 DOMMELBEEMDEN (17 km)	161620, 397140	0,04	1.791,84	16,9 km

## Disclaimer

Hoewel verstrekte gegevens kunnen dienen ter onderbouwing van een vergunningaanvraag, kunnen er geen rechten aan worden verleend. De eigenaar van AERIUS aanvaardt geen aansprakelijkheid voor de inhoud van de door de gebruiker aangeboden informatie. Bovenstaande gegevens zijn enkel bruikbaar tot er een nieuwe versie van AERIUS beschikbaar is. AERIUS is een geregistreerd handelsmerk in Europa. Alle rechten die niet expliciet worden verleend, zijn voorbehouden.

## Rekenbasis

Deze berekening is tot stand gekomen op basis van:

AERIUS versie 2015.1\_20160514\_goad58c36e

Database versie 2015.1\_20160514\_goad58c36e

Voor meer informatie over de gebruikte methodiek en data zie:

<https://www.aerius.nl/nl/factsheets/release/aerius-calculator-2015-handboek-o>