

Victorialaan 1 b-g | 5213 JG 's-Hertogenbosch
Gildekamp 8 | 5431 SP Cuijk
Postbus 88 | 5430 AB Cuijk
(0485) 338 300
info@odbn.nl | www.odbn.nl



J.W.M. en A.M.T. Schoenmakers
Houtsestraat 7
5071 RG Udenhout

VERZONDEN 29 SEP. 2016

Datum	Ons kenmerk	Telefoonnummer	Contactpersoon
29 september 2016	Z/009951	06-12740137	Nick Stap
Bijlage(n)	Uw kenmerk	Registratienummer	Onderwerp
3		36071/RDA	Natuurbeschermingswet

Geachte heer, mevrouw J.W.M. Schoenmakers,

Op 6 mei 2016 hebben wij een aanvraag voor een vergunning ingevolge de Natuurbeschermingswet ontvangen.

Dit project uitgevoerd op de Houtsestraat 7, 5071 RG te Udenhout, betreft een uitbreiding/wijziging van een veehouderij.

Hierbij doen wij u het originele besluit en de bijbehorende kennisgeving toekomen. Voor de rechtsgang verwijzen wij u naar de kennisgeving of het besluit. Voor deze procedure is de kennisgeving gepubliceerd op www.brabant.nl/bekendmakingen en is het besluit terug te vinden op www.brabant.nl/loket/verleende-vergunningen.

Voor het behandelen van uw aanvraag worden op basis van de Legesverordening provincie Noord-Brabant 2002 of 2012 leges geheven. Het legesbesluit treft u als bijlage aan. De Legesverordening provincie Noord-Brabant 2012 kunt u inzien op www.brabant.nl.

Aan deze procedure is een kenmerk gekoppeld. U dient bij correspondentie ons kenmerk te vermelden. Voor informatie kunt u zich wenden tot de in deze brief vermelde contactpersoon.

Een afschrift is verzonden aan uw gemachtigde.

[Faint signature or stamp]

Gedeputeerde Staten van Noord-Brabant,
namens deze,



De heer J.A.J. Lenssen,
Directeur Omgevingsdienst Brabant Noord

- Bijlage(n)**
- Definitief besluit, Kennisgeving, Legesbesluit
- In afschrift aan**
- Het college van burgemeester en wethouders van de gemeente Tilburg, Postbus 90.155, 5000 LH TILBURG, (mailregistratie.wabo@tilburg.nl);
 - Van Dun Advies, R. Verbakel, (ruudverbakel@vandunadvies.nl);
 - Provincie Zuid-Holland, p/a Omgevingsdienst Haaglanden, Afdeling Toetsing & Vergunningverlening Milieu, team Groen, Geluid, Lucht & EV, De heer ing. K.J. Alblas, (vergunning@odh.nl);
 - Provincie Gelderland, Afdeling Vergunningverlening, Team WON, (via berichtenbox).

VERZONDEN 29 SEP. 2016

op de op 6 mei 2016 door ons ontvangen aanvraag voor een vergunning ingevolge artikel 16 en/of 19d van de Natuurbeschermingswet 1998 van J.W.M. en A.M.T. Schoenmakers voor het uitbreiden/wijzigen van een veehouderij gelegen aan de Houtsestraat 7, 5071 RG te Udenhout, in de gemeente Tilburg.

INHOUDSOPGAVE

BESCHIKKING	3
1 Onderwerp.....	3
2 Beschikking.....	3
PROCEDURELE ASPECTEN	4
1 Aanvraag.....	4
2 Bevoegd gezag.....	4
3 Uniforme openbare voorbereidingsprocedure	4
4 Ontvankelijkheid.....	4
5 Zienswijzen naar aanleiding van de aanvraag	4
6 Zienswijzen naar aanleiding van terinzagelegging van het ontwerpbesluit	4
7 Instemming.....	5
8 Wijziging ten opzichte van het ontwerpbesluit	5
OVERWEGINGEN EN TOETSINGEN	6
1 Wettelijk kader – Natuurbeschermingswet 1998	6
1.1 Natura 2000-gebieden.....	6
1.2 Beschermde natuurmonumenten	8
2 Mogelijke effecten van het project	8
2.1 Verstoring door geluid.....	8
2.2 Verstoring door licht.....	8
2.3 Optische verstoring	9
2.4 Verdroging	9
3 Stikstofdepositie	9
3.1 Beoogde situatie in aanvraag	9
3.2 Verordening stikstof en Natura 2000 Noord-Brabant 2013	9
3.3 Uitgangssituatie	10
3.4 Effecten stikstofdepositie op beschermde natuurgebieden	11
3.5 Overwegingen effecten op beschermde gebieden	12
3.6 Conclusie.....	14
Bijlage 1: AERIUS Register: verschilberekening en toedeling ontwikkelingsruimte (kenmerk: RnNLWk5jBiSS)	15
Bijlage 2: AERIUS-berekening beoogde situatie beschermde natuurmonumenten (kenmerk: RavyaBmAkFvm)	15
Kennisgeving Natuurbeschermingswet 1998	16

BESCHIKKING

1 Onderwerp

Gedeputeerde Staten van Noord-Brabant hebben op 6 mei 2016 van J.W.M. en A.M.T. Schoenmakers een aanvraag ontvangen voor een vergunning ingevolge artikel 16 en/of 19d van de Natuurbeschermingswet 1998. De aanvraag betreft het uitbreiden/wijzigen van een veehouderij, gelegen aan de Houtsestraat 7, 5071 RG te Udenhout, in de gemeente Tilburg.

2 Beschikking

Gelet op de bepalingen van de Natuurbeschermingswet 1998 besluiten wij:


- I. aan J.W.M. en A.M.T. Schoenmakers, aan de Houtsestraat 7, 5071 RG te Udenhout, de op grond van artikel 16 en 19d van de Natuurbeschermingswet 1998 vereiste vergunning te verlenen voor het uitbreiden/wijzigen van een veehouderij, inclusief toedeling van ontwikkelingsruimte zoals weergegeven in bijlage 1, aan de Houtsestraat 7, 5071 RG te Udenhout, in de gemeente Tilburg, gelegen nabij de Natura 2000-gebieden en de beschermde natuurmonumenten, zoals opgenomen in bijlagen 1 en 2 bij deze vergunning;
- II. dat de beschrijving van het project, in de aanvraag en de bijlagen 1 en 2 bij deze beschikking, voor zover deze betrekking heeft op de activiteit, stalsystemen, veebezetting en emissiepunten, onderdeel uitmaakt van deze vergunning.

Bijlage 1: AERIUS Register: verschilberekening en toedeling ontwikkelingsruimte (kenmerk: RnNLWk5jBiSS)

Bijlage 2: AERIUS-berekening beoogde situatie beschermde natuurmonumenten (kenmerk: RavyaBmAkFvm)

's-Hertogenbosch, 29 september 2016

Gedeputeerde Staten van Noord-Brabant,
namens deze,



De heer J.A.J. Lenssen,
Directeur Omgevingsdienst Brabant Noord

PROCEDURELE ASPECTEN

1 Aanvraag

Op 6 mei 2016 hebben wij van J.W.M. en A.M.T. Schoenmakers een aanvraag voor een vergunning ingevolge artikel 16 en/of 19d van de Natuurbeschermingswet 1998 (hierna: Nbw 1998) ontvangen. Een uitgebreide projectomschrijving is opgenomen in de aanvraag. De aanvraag is geregistreerd onder nummer Z/009951.

2 Bevoegd gezag

Omdat het hoofdzakelijk gevolg van het project plaatsvindt op een gebied in de provincie Noord-Brabant, zijn wij op grond van artikel 2 respectievelijk artikel 2a van de Nbw 1998 bevoegd om op de aanvraag te beslissen. Bij ons besluit nemen wij tevens de gevolgen voor Natura 2000-gebieden mee buiten onze provinciegrens en/of buiten Nederland. Met betrekking tot artikel 16 Nbw 1998 zijn wij alleen bevoegd om een beslissing te nemen op de in de provincie Noord-Brabant gelegen gebieden.

3 Uniforme openbare voorbereidingsprocedure

Op 23 september 2008 en 14 februari 2012 hebben wij besloten de uniforme openbare voorbereidingsprocedure van afdeling 3.4 van de Algemene wet bestuursrecht van toepassing te verklaren op de voorbereiding van besluiten op aanvragen om een vergunning ingevolge artikel 19d respectievelijk artikel 16 van de Nbw 1998 (Provinciaal Blad, nummer 174/08 en 46/12).

4 Ontvankelijkheid

Ten aanzien van de aspecten van de aanvraag waarvoor een vergunning ingevolge de Nbw 1998 is vereist, hebben wij beoordeeld of de aanvraag volledig is en voldoende gegevens bevat. Wij zijn van oordeel dat de aanvraag voldoende informatie bevat voor een goede beoordeling van die aspecten waarvoor een vergunning is vereist.

5 Zienswijzen naar aanleiding van de aanvraag

Op grond van artikel 44, tweede en derde lid, van de Nbw 1998 hebben wij het college van burgemeester en wethouders van de gemeente Tilburg in de gelegenheid gesteld een zienswijze te geven over de aanvraag. Van deze gelegenheid is geen gebruik gemaakt.

6 Zienswijzen naar aanleiding van terinzagelegging van het ontwerpbesluit

De kennisgeving over het ontwerpbesluit en bijbehorende stukken is gepubliceerd op de website www.brabant.nl onder 'bekendmakingen' en op www.overheid.nl op 19 juli 2016. Vervolgens heeft het ontwerpbesluit gedurende zes weken ter inzage gelegen bij de Omgevingsdienst Brabant Noord (ODBN), Victoriaalaan 1 b-g, 5213 JG 's-Hertogenbosch, namelijk van 19 juli 2016 tot en met 29 augustus 2016, en is een ieder in de gelegenheid gesteld zienswijzen naar voren te brengen. Van deze gelegenheid is geen gebruik gemaakt.

7 Instemming

Op grond van artikel 2, vijfde lid, van de Nbw 1998 hebben wij de colleges van Gedeputeerde Staten van de provincies Gelderland en Zuid-Holland gevraagd om in te stemmen met het besluit waarbij wij hebben aangegeven het ontbreken van een reactie, conform het door alle provincies vastgestelde beleid dienaangaand, gelijk te stellen aan een instemming. Binnen de gestelde termijn hebben wij geen reactie van de colleges ontvangen.

8 Wijziging ten opzichte van het ontwerpbesluit

In de aangevraagde situatie is op het Natura 2000-gebied 'Kampina & Oisterwijkse Vennen' geen sprake van een stikstofdepositie boven de grenswaarde op het moment van het ontvankelijk zijn van de aanvraag, dan wel ten tijden van het nemen van het ontwerpbesluit. Momenteel is de grenswaarde van het Natura 2000-gebied 'Kampina & Oisterwijkse Vennen' naar beneden bijgesteld, waardoor deze wordt overschreden. Dit heeft geleid tot aanpassingen van het besluit, aangezien het Natura 2000-gebied 'Kampina & Oisterwijkse Vennen' wordt betrokken bij de besluitvorming. Hierop zijn het besluit en de overwegingen aangepast.

OVERWEGINGEN EN TOETSINGEN

1 Wettelijk kader – Natuurbeschermingswet 1998

1.1 Natura 2000-gebieden

Artikel 19d van de Nbw 1998 heeft betrekking op de vergunningplicht in verband met Natura 2000-gebieden (habitatrichtlijn- en vogelrichtlijngebieden). Op grond van artikel 19d, eerste lid, van de Nbw 1998 is het verboden zonder vergunning van Gedeputeerde Staten projecten of andere handelingen uit te voeren die, gelet op de instandhoudingsdoelstellingen, de kwaliteit van de natuurlijke habitats en de habitats van soorten in een Natura 2000-gebied kunnen verslechteren of een significant verstorend effect kunnen hebben op de soorten waarvoor het gebied is aangewezen.

Uit jurisprudentie van de Afdeling bestuursrechtspraak van de Raad van State¹ blijkt dat een wijziging of uitbreiding van een veehouderij die stikstofdepositie tot gevolg heeft op voor stikstof gevoelige habitats en soorten binnen een Natura 2000-gebied vergunningplichtig is op grond van artikel 19d van de Nbw 1998. Behoudens ongewijzigde voorzetting op basis van een verleende omgevingsvergunning voorbereid met hoofdstuk IX van de Nbw 1998, verleende Natuurbeschermingswetvergunning, project waar op basis van artikel 19kh, lid 7, van de Nbw 1998 het artikel 19d van de Nbw 1998 niet van toepassing is dan wel er sprake is van bestaand gebruik als bedoeld in artikel 19d, derde lid, van de Nbw 1998 is bij het oprichten, uitbreiden en wijzigen van het project of andere handelingen van voornoemde situaties een Natuurbeschermingswetvergunning noodzakelijk.

Bij de beoordeling van de vergunningaanvraag wordt op grond van artikel 19e van de Nbw 1998 rekening gehouden met de gevolgen die het aangevraagde project, gelet op de instandhoudingsdoelstellingen, kan hebben voor een Natura 2000-gebied.

Programmatische aanpak stikstof

Op 1 juli 2015 is de wijziging van de Nbw 1998 in werking getreden. Hierin is het Programma aanpak stikstof (hierna: het PAS) opgenomen en de daarmee samenhangende wijziging in relatie tot de beoordeling van stikstof. Op 15 december 2015 is het PAS gewijzigd vastgesteld. In artikel 19kh en verder van de Nbw 1998 is aangegeven hoe de PAS is opgebouwd. Daarnaast zijn op 1 juli 2015 tevens de Regeling programmatische aanpak stikstof (gewijzigd per 15 december 2015), het Besluit grenswaarden programmatische aanpak stikstof en de Beleidsregel toedeling ontwikkelingsruimte PAS segment 2 Noord-Brabant in werking getreden. In de Regeling is ondermeer aangegeven welke activiteiten in de PAS zijn opgenomen als bestaande activiteit (artikel 5, lid 5, van de regeling). Vanaf deze bestaande activiteit is bij verdere uitbreiding noodzakelijk dat vooraf wordt bezien of ontwikkelingsruimte kan worden toegedeeld.

Op basis van artikel 19kh, lid 9, van de Nbw 1998 worden bij het nemen van een besluit als bedoeld in artikel 19km, lid 1, van de Nbw 1998 de Natura 2000-gebieden waarvan de stikstofdepositie de waarde uit het Besluit grenswaarden programmatische aanpak stikstof (hierna: Besluit grenswaarden) niet overschrijdt niet betrokken. De aanvraag is op het moment dat deze ontvankelijk was als zodanig ook in AERIUS opgenomen.

¹ O.a. uitspraak van 31 maart 2010, zaaknummer 200903784/1/R2 en uitspraak van 7 september 2011, zaaknummer 201003301/1/R2.

Voor de vaststelling of een project of een andere handeling wat betreft stikstofdepositie een verslechterend of verstorend effect kan hebben wordt deze berekend met gebruikmaking van AERIUS Calculator (verder AERIUS) versie 2015.1².

In de PAS is ruimte voor economische ontwikkelingen die stikstofdepositie veroorzaken op Natura 2000-gebieden. Deze depositieruimte is allereerst beschikbaar voor autonome ontwikkelingen. Daarnaast is er ruimte beschikbaar voor projecten en andere handelingen waarvan de veroorzaakte stikstofdepositie onder de grenswaarde blijft en geen overige effecten veroorzaakt. Het overige gedeelte van de depositieruimte kan als de ontwikkelingsruimte worden toegeëld aan (deels prioritaire) projecten en andere handelingen. Dit wordt in toedelingsbesluiten (besluiten als bedoeld in 19km, aanhef en onder 1) vastgelegd.

De ontwikkelingsruimte wordt bepaald ten opzichte van:

- de verleende Natuurbeschermingswetvergunning of omgevingsvergunning inclusief verklaring van geen bedenkingen voor de Nbw 1998 voor het hoogst belaste of meest nabij gelegen Natura 2000-gebied;
- een project als bedoeld in artikel 19kh, lid 7, waarvoor op basis van artikel 19koa een melding is ingediend, dan wel;
- de hoogste feitelijke depositie binnen de periode van 1 januari 2012 tot en met 31 december 2014. Deze hoogste depositie moet passend zijn binnen de kaders van de op dat moment geldende toestemming maar mag niet meer zijn dan de op 1 januari 2015 geldende toestemming;
- als na de bovengenoemde verleende Natuurbeschermingswetvergunning, omgevingsvergunning inclusief verklaring van geen bedenkingen, of project waarvoor een melding is ingediend, een of meer meldingen zijn gedaan die betrekking hebben op wijzigingen van het project waarop dat toestemmingsbesluit of de eerstgenoemde melding betrekking had, wordt de toename bepaald ten opzichte van het project zoals dat is gewijzigd overeenkomstig de laatste melding.

Beleidsregels toedeling ontwikkelingsruimte PAS Noord-Brabant 2015 segment 2 (inclusief de eerste en tweede wijzigingsregeling)

Gedeputeerde Staten van Noord-Brabant hebben voor het toedelen van de vrij beschikbare ontwikkelingsruimte (segment 2) aan projecten en andere handelingen een beleidsregel vastgesteld, welke inmiddels is gevolgd door een eerste en tweede wijzigingsregeling. De integrale versie staat op de website van de provincie. In deze beleidsregel wordt bepaald hoe Gedeputeerde Staten met haar bevoegdheid met betrekking tot het toedelen van ontwikkelingsruimte willen omgaan. Wanneer aan de beleidsregel wordt voldaan, zullen Gedeputeerde Staten de beschikbare ontwikkelingsruimte toedelen.

Referentiedatum

Ten aanzien van andere effecten dan als gevolg van stikstofdepositie op Natura 2000-gebieden, buitenlandse Natura 2000-gebieden en Natura 2000-gebieden niet opgenomen in de PAS wordt op basis van artikel 19kr van de Nbw 1998 de voor het betreffende Natura 2000-gebied geldende referentiedatum betrokken.

² Opgenomen in artikel 1 en 2 van de Regeling Programmatische aanpak stikstof

Uit jurisprudentie van de Afdeling bestuursrechtspraak van de Raad van State blijkt tevens dat bij de beoordeling van de aanvraag moet worden uitgegaan van de vergunde situatie met de laagste emissie in de periode vanaf de referentiedatum³.

1.2 Beschermde natuurmonumenten

Artikel 16 van de Nbw 1998 heeft betrekking op de vergunningplicht in verband met beschermde natuurmonumenten. Op grond van artikel 16, eerste lid, van de Nbw 1998 is het verboden zonder vergunning van Gedeputeerde Staten handelingen te verrichten die schadelijk kunnen zijn voor het natuurschoon, voor de natuurwetenschappelijke betekenis van het beschermd natuurmonument of voor dieren of planten in het beschermd natuurmonument.

2 Mogelijke effecten van het project

Gezien de afstand tot het dichtstbijzijnde Natura-2000 gebied 'Loonse en Drunense Duinen & Leemkuilen' van circa 475 meter, zijn op dit gebied naast effecten van stikstofdepositie als gevolg van de uitstoot van stikstof mogelijk effecten te verwachten van verstoring door geluid en licht, optische verstoring en verdroging. In de aanvraag wordt ten aanzien van deze aspecten een nadere onderbouwing gegeven. Op de andere beschermde gebieden zijn alleen mogelijke negatieve effecten te verwachten van stikstofdepositie als gevolg van de uitstoot van stikstof. In voedselarme ecosystemen, zoals aanwezig in de nabij gelegen natuurgebieden, leidt een overmaat⁴ aan stikstofdepositie tot een ongewenste toename aan voedingsstoffen en verzuring.

2.1 Verstoring door geluid

Aanvrager geeft aan dat uit het ontwerpbeheerplan voor het Natura 2000-gebied blijkt dat enkel de kamsalamander mogelijk gevoelig is voor verstoring door geluid. Het is nog onbekend of deze soort hier hinder van ondervindt. Echter, de dichtstbijzijnde locatie waar de kamsalamander zich bevindt is op 1,5 km. Op deze afstand zijn er geen negatieve effecten te verwachten als gevolg van verstoring door geluid. Hiermee is voldoende onderbouwd dat er geen negatieve effecten te verwachten zijn vanwege verstoring door geluid.

2.2 Verstoring door licht

Uit de effectenindicator blijkt dat enkel de kamsalamander mogelijk gevoelig is voor verstoring door licht. Het is nog onbekend of deze soort hier hinder van ondervindt. Echter, de dichtstbijzijnde locatie waar de kamsalamander zich bevindt is op 1,5 km. Op deze afstand zijn er geen negatieve effecten te verwachten als gevolg van verstoring door licht. Hiermee is voldoende onderbouwd dat er geen negatieve effecten te verwachten zijn vanwege verstoring door licht.

³ Hierbij gelden later verleende vergunningen krachtens de Wabo, de Wet milieubeheer of Hinderwet of ingediende meldingen op basis van het Besluit melkrundveehouderij milieubeheer, het Besluit landbouw milieubeheer of het Activiteitenbesluit, voor zover hierin een lagere ammoniakemissie is vergund of gemeld, als uitgangssituatie.

⁴ Alterra-rapport nr. 2397 (Wageningen, 2012) geeft een overzicht van kritische depositiewaarden voor stikstof, toegepast op de habitattypen en leefgebieden binnen Natura 2000-gebieden.

2.3 Optische verstoring

Ten opzichte van de referentiesituatie vindt er een kleine uitbreiding plaats van de stallen, echter, gezien de afstand tot het gebied, de omvang van de uitbreiding en de voor het gebied liggende bomen, zal de wijziging niet tot negatieve effecten leiden. Hiermee is voldoende onderbouwd dat er geen negatieve effecten te verwachten zijn vanwege optische verstoring.

2.4 Verdroging

De grondwateronttrekking was reeds op de in het kader van de Nbw 1998 relevante referentiedatum, te weten 7 december 2004 bekend bij het bevoegde gezag voor de destijds geldende Grondwaterwet. De wateronttrekking is ongewijzigd ten opzichte van de vergunde situatie op de referentiedatum. De onttrekking betreft daarmee bestaand gebruik en is gelet op het voorgaande op de grond van artikel 19d, derde lid, van de Nbw 1998 vrijgesteld van de vergunningplicht.

3 Stikstofdepositie

3.1 Beoogde situatie in aanvraag

Er wordt vergunning gevraagd voor de beoogde activiteiten zoals weergegeven in onderstaande tabel.

Tabel 1. Aangevraagde situatie

Diercategorie, huisvestingssysteem, (Rav-code ⁵)	stal (nr)	aantal dieren	NH ₃ -emissie factor (kg/d/jr)	NH ₃ -emissie (kg/jr)
Melk- en kalfkoeien ouder dan 2 jaar, overige huisvestingssystemen (A 1.100)	1	44	13,0	572,0
Vrouwelijk jongvee tot 2 jaar, overige huisvestingssystemen (A 3.100)	1	29	4,4	127,6
Vrouwelijk jongvee tot 2 jaar, overige huisvestingssystemen (A 3.100)	1a	62	4,4	272,8
Melk- en kalfkoeien ouder dan 2 jaar, overige huisvestingssystemen (A 1.100)	2	38	13,0	494,0
Paarden (3 jaar en ouder), volwassen (K 1.100)	3	2	5,0	10,0
Melk- en kalfkoeien ouder dan 2 jaar, overige huisvestingssystemen (A 1.100)	5	58	13,0	754,0
Vrouwelijk jongvee tot 2 jaar, overige huisvestingssystemen (A 3.100)	iglo's	10	4,4	44,0
Totaal				2.274,4

3.2 Verordening stikstof en Natura 2000 Noord-Brabant 2013

Als sprake is van een stal of stallen die vallen onder de definitie zoals bedoeld in artikel 1, lid 2, van de Verordening stikstof en Natura 2000 Noord-Brabant 2013 moet deze (gemiddeld) voldoen aan de technische eisen zoals die zijn opgenomen in bijlage 2 van deze Verordening.

⁵ Stalsysteem weergegeven door code zoals opgenomen in de Regeling ammoniak en veehouderij, Staatscourant 2016, nr. 15585 (30 maart 2016), in werking getreden op 31 maart 2016.

Het verlenen van de Natuurbeschermingswetvergunning houdt niet in dat Gedeputeerde Staten aangeven dat daarmee ook wordt voldaan aan de bepalingen uit de Verordening stikstof en Natura 2000 Noord-Brabant 2013. Vanuit toezicht en handhaving zal op de bepalingen van de Verordening worden toegezien.

3.3 Uitgangssituatie

PAS-gebieden

Op basis van de PAS wordt voor Natura 2000-gebieden voor de uitgangssituatie uitgegaan van de bestaande activiteit⁶, met de hoogst veroorzaakte stikstofdepositie passend binnen de ingediende melding in het kader van het Besluit landbouw milieubeheer d.d. 19 juli 2007.

Voor de effecten van stikstof op de leefgebieden van soorten in Natura 2000-gebieden opgenomen in de PAS verwijzen wij naar paragraaf 3.4.

Tabel 2 Bestaande activiteit

Beschermd natuurgebied	Datum hoogste depositie bestaande activiteit	kg NH ₃ per jaar totaal
'Loonse en Drunense Duinen & Leemkuilen', 'Rijntakken' en 'Zouweboezem'	30 september 2014	2.079,0

Overige gebieden

Voor de beschermde natuurmonumenten wordt voor de uitgangssituatie⁷ uitgegaan van de op de referentiedatum verleende milieuvergunning d.d. 21 februari 1996.

Tabel 3. Uitgangssituatie

Beschermd natuurgebied	Status beschermd natuurgebied ⁸	Referentiedatum	Uitgangssituatie	kg NH ₃ totaal
'Eendennest', 'Hildsven', 'De Kavelen' en 'Kooibosje Terheijden'	BN	7 december 2004	21 januari 1996	2.091,29

⁶ Betreft de stikstofdepositie die in de periode van 1 januari 2012 tot en met 31 december 2014 ten hoogste werd veroorzaakt als gevolg van hetgeen daadwerkelijk plaatsvond binnen de kaders van een op 1 januari 2015 geldende omgevingsvergunning of vergunning of melding krachtens de Wet milieubeheer of Hinderwet (Regeling art 5, lid 7), of een verleende Natuurbeschermingswetvergunning.

⁷ Onder uitgangssituatie wordt verstaan: 1) de bij of krachtens de Wet milieubeheer of Hinderwet vergunde of gemelde situatie op de voor het betreffende beschermde natuurmonument geldende referentiedatum of 2) een na de referentiedatum verleende Natuurbeschermingswetvergunning.

⁸ VR: vogelrichtlijngebied, HR: habitatrichtlijngebied, BN: beschermd natuurmonument

3.4 Effecten stikstofdepositie op beschermde natuurgebieden

In de aangevraagde situatie is op de Natura 2000-gebieden 'Ulvenhoutse Bos' en 'Kampina & Oisterwijkse Vennen' geen sprake van een stikstofdepositie boven de grenswaarde op het moment van het ontvankelijk zijn van de aanvraag. Momenteel is de grenswaarde van de Natura 2000 gebieden 'Ulvenhoutse Bos' en 'Kampina & Oisterwijkse Vennen' naar beneden bijgesteld, waardoor deze wordt overschreden.

Uit de tabellen 1 en 2 blijkt dat er in de aangevraagde situatie sprake is van een toename van ammoniakemissie. Voor deze ontwikkeling is ontwikkelingsruimte nodig ten opzichte van de bestaande activiteit.

Verder blijkt uit de tabellen 1 en 3 dat er in de aangevraagde situatie sprake is van een toename van ammoniakemissie ten opzichte van de uitgangssituatie voor de beschermde natuurmonumenten.

Om een goed beeld te krijgen van de stikstofdepositie op de beschermde gebieden, is de depositie berekend op verschillende punten. De berekeningen zijn uitgevoerd met het rekenmodel AERIUS. Uit de berekeningen blijkt dat er in de aangevraagde situatie op de Natura 2000-gebieden 'Loonse en Drunense Duinen & Leemkuilen', 'Rijntakken' en 'Zouweboezem' sprake is van een stikstofdepositie boven de grenswaarde op 6 mei 2016. De grenswaarde is bepaald op het moment van het ontvankelijk zijn van de aanvraag.

Er zijn berekeningen uitgevoerd van de stikstofdepositie in de aangevraagde situatie en de stikstofdepositie in de uitgangssituatie en van de bestaande activiteit. Uit de berekeningen blijkt dat er in de aangevraagde situatie sprake is van een toename van stikstofdepositie ten opzichte van de uitgangssituatie en bestaande activiteit. Dit is inzichtelijk gemaakt in de aanvraag.

In onderstaande tabel zijn de maximale depositiewaarden weergegeven voor de meest nabijgelegen en/of hoogst belaste beschermde natuurgebieden.

Tabel 4. Stikstofdepositieberekeningen (mol N/ha/jr)

Gebied	Stikstofdepositie uitgangssituatie/bestaande activiteit	Stikstofdepositie aangevraagd	Hoogste projectverschil	Hoogste depositie situatie 2
'Loonse en Drunense Duinen & Leemkuilen'	42,30	45,30	+3,00	45,30
'Rijntakken'	0,07	0,08	+0,01	0,08
'Zouweboezem'	>0,05	0,06	+0,01	0,06
'Eendennest'	>0,05	0,06	+0,01	-
'Hildsven'	0,12	0,13	+0,01	-
'De Kavelen'	0,04	0,04	0,00	-
'Kooibosje Terheijden'	0,01	0,01	0,00	-

Er zijn mogelijk effecten van stikstofdepositie op de leefgebieden van beschermde vogel- en habitatrichtlijnsoorten in de Natura 2000-gebieden 'Loonse en Drunense Duinen & Leemkuilen', 'Rijntakken' en 'Zouweboezem'. Uit de AERIUS-berekeningen bij de aanvraag is gebleken dat er sprake is van een stikstofdepositie boven de grenswaarde.

Op basis van de passende beoordeling van de PAS, waar de gebiedsanalyses onderdeel van uitmaken, kan worden geconcludeerd dat mogelijk significant negatieve effecten, wat betreft stikstofdepositie, op deze leefgebieden van soorten kunnen worden uitgesloten.

3.5 Overwegingen effecten op beschermde gebieden

Op 14 april 2015 hebben wij ingestemd met het Programma aanpak stikstof 2015-2021.

Dit programma is een instrument om Natura 2000-doelstellingen te realiseren en tegelijk ruimte te scheppen voor bestaande en nieuwe economische ontwikkelingen. Het programma is passend beoordeeld, waarbij getoetst is of de uitvoering van het programma een risico vormt voor de instandhoudingsdoelstellingen van individuele Natura 2000-gebieden, opgenomen binnen de PAS. De passende beoordeling bestaat uit een generiek deel (bronmaatregelen, monitoring, et cetera) en uit gebiedsanalyses die de ecologische onderbouwing vormen dat met het programma de stikstofgevoelige Natura 2000-doelstellingen (op termijn) gerealiseerd kunnen worden en er ontwikkelingsruimte beschikbaar kan worden gesteld voor economische ontwikkelingen.

In de gebiedsanalyse per Natura 2000-gebied is verzekerd dat door de uitvoering van een gebalanceerd en robuust pakket aan herstelmaatregelen, in de eerste programmaperiode geen verslechtering optreedt van alle voor stikstof gevoelige habitattypen en habitats van soorten. Bij deze beoordeling is uitgegaan van de achtergrondwaarde tot 2015. In deze achtergrondwaarde zijn alle voor de aanvang van het programma feitelijke emissies verdisconteerd, zoals blijkt uit de grootschalige concentratie en depositiekaarten Nederland (GCN en GDN). Deze emissies hebben al voor de aanvang van het programma plaatsgevonden en hebben als uitgangspunt gediend voor de passende beoordeling. Voor de depositie als gevolg van deze emissies is derhalve geen ontwikkelingsruimte nodig.

De aangevraagde activiteit veroorzaakt stikstofdepositie op Natura 2000-gebieden met habitattypen en soorten die negatief worden beïnvloed door een overmaat aan stikstofdepositie. Door de maatregelen in de PAS is het mogelijk om voor deze activiteit een vergunning te verlenen. Bij het verlenen van deze toestemming baseren wij ons op de passende beoordeling die voor de PAS is opgesteld. De conclusie van de passende beoordeling van het programma 2015-2021 is dat kan worden uitgesloten dat de natuurlijke kenmerken van de in het programma opgenomen Natura 2000-gebieden worden aangetast. Deze conclusie is kort samengevat gebaseerd op:

- het oordeel in de gebiedsanalyse voor elk Natura 2000-gebied opgenomen binnen de PAS dat er wetenschappelijk gezien geen twijfel is dat met het beschikbaar stellen van ontwikkelingsruimte en depositieruimte voor economische ontwikkelingen met de PAS de instandhoudingsdoelstellingen voor de voor stikstofgevoelige habitattypen en leefgebieden van soorten op termijn worden gehaald en dat behoud is geborgd;
- een beoordeling van de ontwikkeling van de stikstofdepositie, waarbij sprake is van een vermindering van de depositie ten opzichte van de situatie zonder de PAS;
- de vaststelling dat de PAS voldoet aan de voorwaarden die verzekeren dat het behalen van de instandhoudingsdoelstellingen van de betrokken Natura 2000-gebieden niet in gevaar komt;
- de vaststelling dat de PAS, in het geval dat nieuwe inzichten of ontwikkelingen daartoe aanleiding geven op basis van adequate monitoring, tijdig kan worden bijgesteld.

Met onze instemming met het Programma aanpak stikstof 2015-2021 hebben wij ook ingestemd met bovenstaande conclusie van de passende beoordeling van dit programma.

In de aangevraagde situatie is op de Natura 2000-gebieden 'Ulvenhoutse Bos' en 'Kampina & Oisterwijkse Vennen' momenteel sprake van een stikstofdepositie boven de grenswaarde. Het project is op basis van artikel 19 koa van de Nbw 1998 en artikel 8 van de Regeling programmatische aanpak stikstof op het moment van ontvankelijkheid van de aanvraag terstond als een automatische melding voor de Natura 2000-gebieden onder de grenswaarde geregistreerd in AERIUS Register, als bedoeld in artikel 2, lid 1, van het Besluit grenswaarden programmatische aanpak stikstof. De bijlage uit AERIUS Register is als bijlage 1 bijgevoegd. De effecten zijn derhalve voor de Natura 2000-gebieden 'Ulvenhoutse Bos' en 'Kampina & Oisterwijkse Vennen' op voorhand uitgesloten.

Voor onderhavige voorgenomen project is sprake van een toename van stikstofdepositie en is ontwikkelingsruimte benodigd. Gelet op het bovenstaande zijn wij van mening dat de gevraagde vergunning kan worden verleend voor de beoogde activiteit en de daarbij behorende stikstofdepositie. In de bijlage uit AERIUS Register (zie bijlage 1) is de benodigde ontwikkelingsruimte weergegeven.

De claim op ontwikkelingsruimte hebben wij getoetst aan de Beleidsregel toedeling ontwikkelingsruimte PAS segment 2 Noord-Brabant (inclusief de eerste en tweede wijzigingsregeling) (verder: de beleidsregel PAS). Wij hebben vastgesteld dat de gevraagde ontwikkelingsruimte de maximaal beschikbare ontwikkelingsruimte binnen de (PAS-)periode niet overschrijdt.

We hebben vastgesteld dat aan de Beleidsregel PAS wordt voldaan. De gevraagde ontwikkelingsruimte is beschikbaar en kan worden toebedeeld. De beoogde ontwikkeling moet, in overeenstemming met de beleidsregel, binnen twee jaar nadat dit besluit onherroepelijk is geworden, zijn gerealiseerd. Mocht dit niet het geval zijn dan kunnen wij de vergunning intrekken overeenkomstig de beleidsregel.

Voor de leefgebieden van beschermde vogel- en habitatrictlijnsoorten in de Natura 2000-gebieden 'Loonse en Drunense Duinen & Leemkuilen', 'Rijntakken' en 'Zouweboezem' is op basis van de passende beoordeling van de PAS voldoende onderbouwd dat mogelijk significant negatieve effecten, wat betreft stikstofdepositie, op de leefgebieden van soorten kunnen worden uitgesloten.

De beoogde situatie wordt voor de beschermde natuurmonumenten 'Eendennest' en 'Hildsven' in zijn geheel beoordeeld, waarbij op basis van artikel 3, lid 1, aanhef en onder b, van de Beleidsregel stikstof en beschermde natuurmonumenten Noord-Brabant (hierna: de Beleidsregel) de milieuvergonde situatie zoals deze gold op 7 december 2004 als uitgangssituatie wordt betrokken. Op grond van artikel 4 van de Beleidsregel achten wij dat er geen sprake is van schadelijke handelingen als gevolg van stikstofdepositie voor de beschermde natuurmonumenten aangezien de toename van stikstofdepositie maximaal 0,05 mol N/ha/jr bedraagt ten opzichte van de uitgangssituatie.

De stikstofdepositie op de beschermde natuurmonumenten 'De Kavelen' en 'Kooibosje Terheijden' neemt in de aangevraagde situatie niet toe ten opzichte van de uitgangssituatie. Er is daarom geen sprake van een handeling die schadelijk kan zijn voor deze gebieden.

De grondwateronttrekking(en) op het bedrijf is ongewijzigd ten opzichte van de op de referentiedatum geldige toestemming en betreft daarmee bestaand gebruik. Op de grond van artikel 19d, derde lid, van de Nbw 1998 is deze onttrekking daarmee vrijgesteld van vergunningplicht.

Uit de aanvraag blijkt dat er geen negatieve effecten te verwachten zijn die de natuurlijke kenmerken van de diverse beschermde gebieden kunnen aantasten.

3.6 Conclusie

Op grond van bovenstaande beoordeling concluderen wij dat bij toedeling van ontwikkelingsruimte en ook voor de overige effecten de aangevraagde activiteit, gelet op de instandhoudingsdoelstellingen, niet kan leiden tot verslechtering van de kwaliteit van de natuurlijke habitats en de habitats van soorten in de Natura 2000-gebieden 'Loonse en Drunense Duinen & Leemkuilen', 'Rijntakken', 'Ulvenhoutse Bos', 'Kampina & Oisterwijkse Vennen' en 'Zouweboezem' en geen significant verstorend effect kan hebben op de soorten waarvoor de gebieden zijn aangewezen en geen schadelijke gevolgen kan hebben voor de beschermde natuurmonumenten 'Eendennest', 'Hildsven', 'De Kavelen' en 'Kooibosje Terheijden'. Wij verlenen de gevraagde vergunning ingevolge artikel 16 en 19d van de Nbw 1998.

Bijlage 1: AERIUS Register: verschilberekening en toedeling ontwikkelingsruimte (kenmerk: RnNLWk5jBiSS)

(Is los bijgevoegd)

Bijlage 2: AERIUS-berekening beoogde situatie beschermde natuurmonumenten (kenmerk: RavyaBmAkFvm)

(Is los bijgevoegd)

KENNISGEVING NATUURBESCHERMINGSWET 1998, J.W.M. en A.M.T. Schoenmakers, Houtsestraat 7, 5071 RG te Udenhout, Z/009951

Beschikking

Gedeputeerde Staten van Noord-Brabant maken bekend dat zij op 29 september 2016 een vergunning ex artikel 16 en 19d van de Natuurbeschermingswet 1998 hebben verleend (kenmerk: Z/009951/36072) aan J.W.M. en A.M.T. Schoenmakers aan de Houtsestraat 7, 5071 RG te Udenhout voor de uitbreiding/wijziging van een veehouderij, voor de locatie Houtsestraat 7, 5071 RG te Udenhout in de gemeente Tilburg.

De vergunning is verleend voor onbepaalde tijd.

Ten aanzien van het ontwerpbesluit zijn geen zienswijzen naar voren gebracht.
Het definitieve besluit is gewijzigd ten opzichte van het ontwerpbesluit.

De aanvraag, het definitieve besluit en de bijbehorende stukken liggen vanaf 30 september 2016 tot en met 10 november 2016 6 weken **ter inzage** bij de Omgevingsdienst Brabant Noord (ODBN), Victoriaalaaan 1 b-g, 5213 JG te 's-Hertogenbosch. Telefoonnummer (0485) 729 189.
Het besluit is digitaal op te vragen via e-mail info@odbn.nl of terug te vinden op de website www.brabant.nl/loket/verleende-vergunningen.

Tegen dit besluit kan na bekendmaking beroep worden ingesteld door:

- belanghebbenden die het oneens zijn met wijzigingen die in het definitieve besluit ten opzichte van het ontwerpbesluit zijn aangebracht;
- belanghebbenden die redelijkerwijs niet kunnen worden verweten geen zienswijzen naar voren te hebben gebracht over het ontwerpbesluit.

Aan deze procedure is een kenmerk gekoppeld. Gelieve bij correspondentie het kenmerk te vermelden.

Het beroepschrift moet worden gericht en gezonden aan de Afdeling bestuursrechtspraak van de Raad van State, Postbus 20019, 2500 EA te Den Haag.

Het besluit treedt in werking, ook al wordt een beroepschrift ingediend. Het is daarom mogelijk om gelijktijdig met of na het indienen van een beroepschrift een zogenaamde "voorlopige voorziening" te vragen bij de Voorzitter van de afdeling Bestuursrechtspraak van de Raad van State te Den Haag.

's-Hertogenbosch, september 2016

Dit document is een bijlage bij het toestemmingsbesluit als bedoeld in artikel 19km, eerste lid, van de Nb-wet 1998.



Bijlage bij besluit, Vergunningaanvraag

- ▶ Kenmerken
- ▶ Emissie
- ▶ Depositie natuurgebieden
- ▶ Depositie habitattypen

Verdere toelichting over deze PDF kunt u vinden in een bijbehorende leeswijzer. Deze leeswijzer en overige documentatie is te raadplegen via: www.aerius.nl.

AERIUS REGISTER

Contact

Rechtspersoon	Inrichtingslocatie
Mts. Schoenmakers	Houtsestraat 7, 5071 RG Udenhout

Activiteit

Omschrijving	AERIUS kenmerk	Bevoegd gezag
06179-018	RnNLWk5jBiSS	Provincie Noord-Brabant

Datum berekening	Rekenjaar
01 juli 2016, 11:10	2016

Sector	Deelsector
Landbouw	Stalemissies

Totale emissie

	Situatie 1	Situatie 2	Vershil
NOx	-	-	-
NH ₃	2.079,00 kg/j	2.274,40 kg/j	195,40 kg/j

Depositie

Hectare met
hoogste project-
verschil (mol/ha/j)

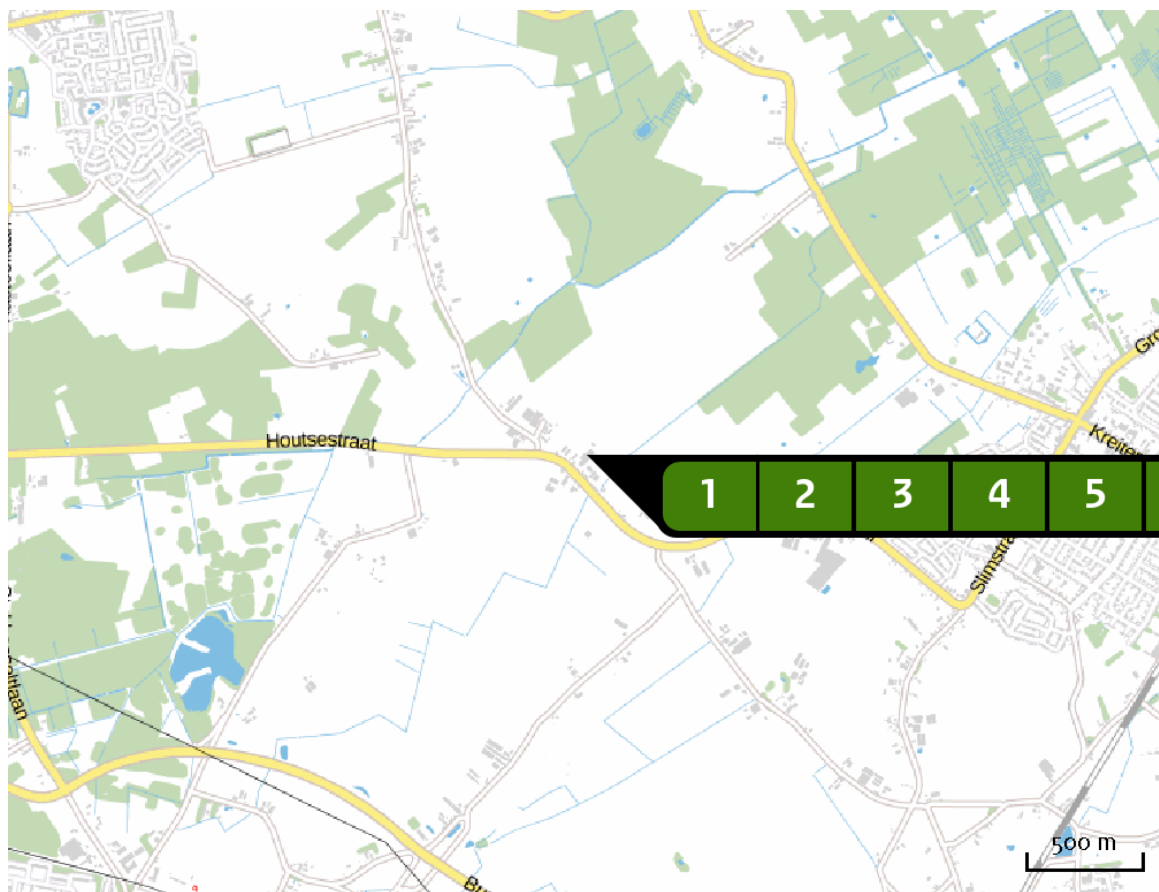
Natuurgebied	Provincie
Loonse en Drunense Duinen & Leemkuilen	Noord-Brabant

Situatie 1	Situatie 2	Vershil
42,30	45,30	+ 3,00

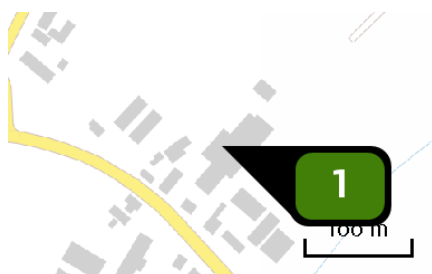
Toelichting

Verschilberekening - PAS gebieden _140 A1 en 101 A3

Locatie
Feitelijk_1

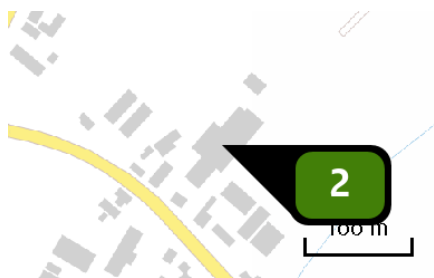


Emissie
(per bron)
Feitelijk_1



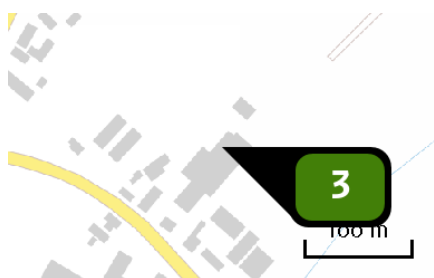
Naam **Stal 1**
 Locatie (X,Y) **135825, 402443**
 Uitstoothoogte **1,5 m**
 Warmteinhoud **0,000 MW**
 NH3 **183,25 kg/j**

Dier	RAV code	Omschrijving	Aantal dieren	Stof	Emissiefactor (kg/dier/j)	Emissie
	A 1.100	overige huisvestingssystemen (Rundvee; melk- en kalfkoeien ouder dan 2 jaar) (Overig)	7	NH3	13,000	91,00 kg/j
	PAS 2015.08-01	Beweiden ten minste 720 uur in een kalenderjaar- 5% emissiereductie		NH3		86,45 kg/j
	A 3.100	overige huisvestingssystemen (Rundvee; vrouwelijk jongvee tot 2 jaar) (Overig)	22	NH3	4,400	96,80 kg/j



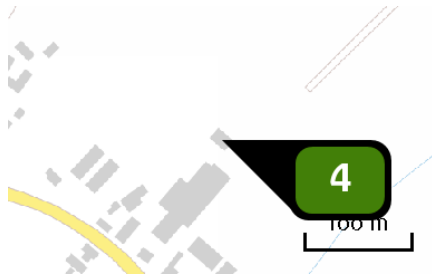
Naam **Stal 1a**
 Locatie (X,Y) **135834, 402438**
 Uitstoothoogte **5,0 m**
 Warmteinhoud **0,000 MW**
 NH3 **215,60 kg/j**

Dier	RAV code	Omschrijving	Aantal dieren	Stof	Emissiefactor (kg/dier/j)	Emissie
	A 3.100	overige huisvestingssystemen (Rundvee; vrouwelijk jongvee tot 2 jaar) (Overig)	49	NH3	4,400	215,60 kg/j



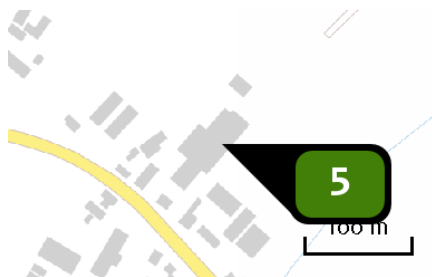
Naam **Stal 2**
 Locatie (X,Y) **135844, 402459**
 Uitstoothoogte **1,5 m**
 Warmteinhoud **0,000 MW**
 NH3 **469,30 kg/j**

Dier	RAV code	Omschrijving	Aantal dieren	Stof	Emissiefactor (kg/dier/j)	Emissie
	A 1.100	overige huisvestingssystemen (Rundvee; melk- en kalfkoeien ouder dan 2 jaar) (Overig)	38	NH3	13,000	494,00 kg/j
	PAS 2015.08-01	Beweiden ten minste 720 uur in een kalenderjaar- 5% emissiereductie		NH3		469,30 kg/j



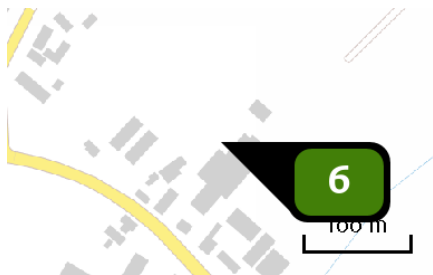
Naam **Stal 3**
 Locatie (X,Y) **135865, 402494**
 Uitstoothoogte **1,5 m**
 Warmteinhoud **0,000 MW**
 NH3 **92,40 kg/j**

Dier	RAV code	Omschrijving	Aantal dieren	Stof	Emissiefactor (kg/dier/j)	Emissie
	A 3.100	overige huisvestingssystemen (Rundvee; vrouwelijk jongvee tot 2 jaar) (Overig)	21	NH3	4,400	92,40 kg/j




Naam **Stal 5**
 Locatie (X,Y) **135847, 402441**
 Uitstoothoogte **1,5 m**
 Warmteinhoud **0,000 MW**
 NH3 **1.074,45 kg/j**

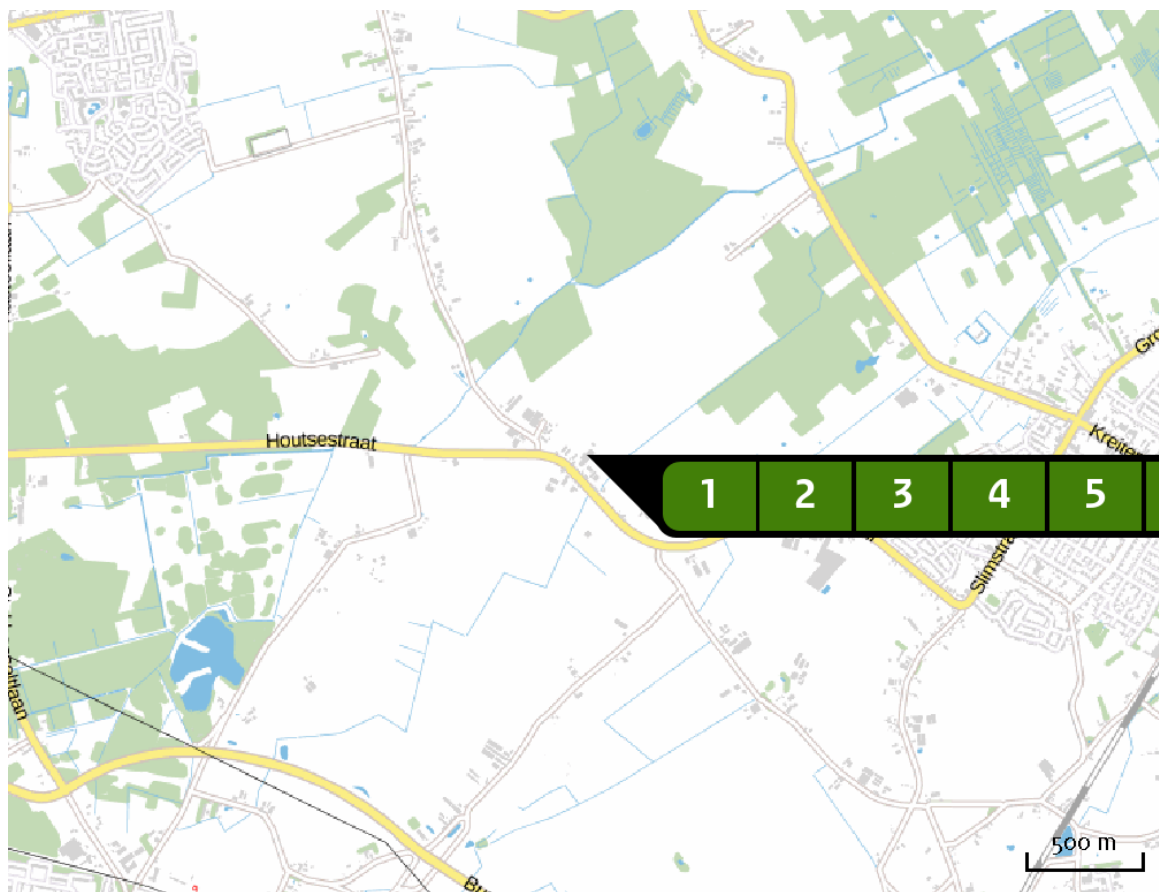
Dier	RAV code	Omschrijving	Aantal dieren	Stof	Emissiefactor (kg/dier/j)	Emissie
	A 1.100	overige huisvestingssystemen (Rundvee; melk- en kalfkoeien ouder dan 2 jaar) (Overig)	87	NH3	13,000	1.131,00 kg/j
	PAS 2015.08-01	Beweiden ten minste 720 uur in een kalenderjaar- 5% emissiereductie		NH3		1.074,45 kg/j



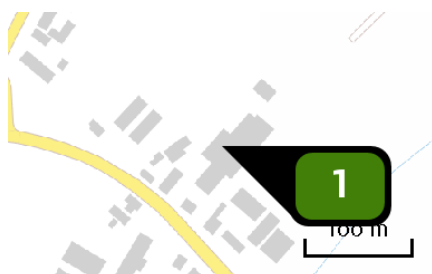
Naam **Iglo's**
 Locatie (X,Y) **135828, 402466**
 Uitstoothoogte **1,5 m**
 Warmteinhoud **0,000 MW**
 NH3 **44,00 kg/j**

Dier	RAV code	Omschrijving	Aantal dieren	Stof	Emissiefactor (kg/dier/j)	Emissie
	A 3.100	overige huisvestingsystemen (Rundvee; vrouwelijk jongvee tot 2 jaar) (Overig)	10	NH3	4,400	44,00 kg/j

Locatie
Beoogd

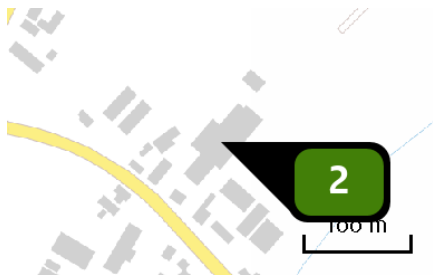


Emissie
(per bron)
Beoogd



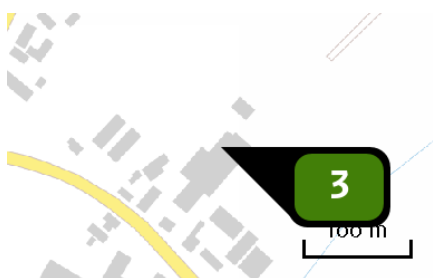
Naam **Stal 1**
 Locatie (X,Y) **135825, 402443**
 Uitstoothoogte **1,5 m**
 Warmteinhoud **0,000 MW**
 NH3 **699,60 kg/j**

Dier	RAV code	Omschrijving	Aantal dieren	Stof	Emissiefactor (kg/dier/j)	Emissie
	A 1.100	overige huisvestingssystemen (Rundvee; melk- en kalfkoeien ouder dan 2 jaar) (Overig)	44	NH3	13,000	572,00 kg/j
	A 3.100	overige huisvestingssystemen (Rundvee; vrouwelijk jongvee tot 2 jaar) (Overig)	29	NH3	4,400	127,60 kg/j




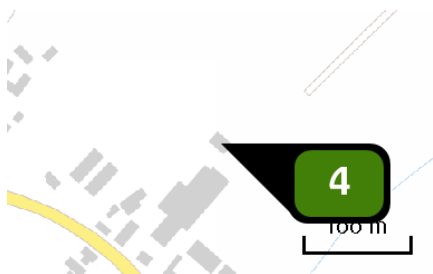
Naam **Stal 1a**
 Locatie (X,Y) **135834, 402438**
 Uitstoothoogte **5,0 m**
 Warmteinhoud **0,000 MW**
 NH₃ **272,80 kg/j**

Dier	RAV code	Omschrijving	Aantal dieren	Stof	Emissiefactor (kg/dier/j)	Emissie
	A 3.100	overige huisvestingssystemen (Rundvee; vrouwelijk jongvee tot 2 jaar) (Overig)	62	NH ₃	4,400	272,80 kg/j



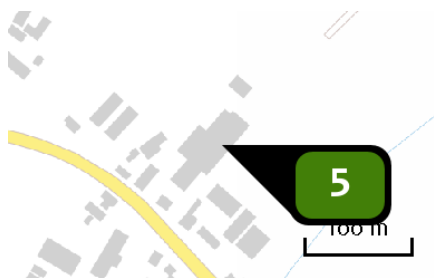
Naam **Stal 2**
 Locatie (X,Y) **135844, 402459**
 Uitstoothoogte **1,5 m**
 Warmteinhoud **0,000 MW**
 NH₃ **494,00 kg/j**

Dier	RAV code	Omschrijving	Aantal dieren	Stof	Emissiefactor (kg/dier/j)	Emissie
	A 1.100	overige huisvestingssystemen (Rundvee; melk- en kalfkoeien ouder dan 2 jaar) (Overig)	38	NH ₃	13,000	494,00 kg/j




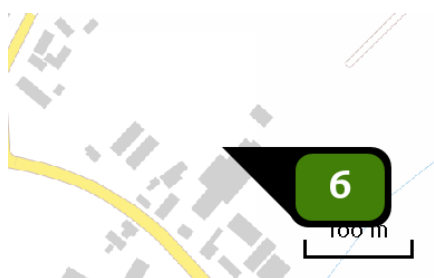
Naam **Stal 3**
 Locatie (X,Y) **135865, 402494**
 Uitstoothoogte **1,5 m**
 Warmteinhoud **0,000 MW**
 NH₃ **10,00 kg/j**

Dier	RAV code	Omschrijving	Aantal dieren	Stof	Emissiefactor (kg/dier/j)	Emissie
	K 1.100	overige huisvestingssystemen (Paarden; volwassen paarden (3 jaar en ouder)) (Overig)	2	NH ₃	5,000	10,00 kg/j



Naam **Stal 5**
 Locatie (X,Y) **135847, 402441**
 Uitstoothoogte **1,5 m**
 Warmteinhoud **0,000 MW**
 NH₃ **754,00 kg/j**

Dier	RAV code	Omschrijving	Aantal dieren	Stof	Emissiefactor (kg/dier/j)	Emissie
	A 1.100	overige huisvestingssystemen (Rundvee; melk- en kalfkoeien ouder dan 2 jaar) (Overig)	58	NH ₃	13,000	754,00 kg/j



Naam **Iglo's**
 Locatie (X,Y) **135828, 402466**
 Uitstoothoogte **1,5 m**
 Warmteinhoud **0,000 MW**
 NH₃ **44,00 kg/j**

Dier	RAV code	Omschrijving	Aantal dieren	Stof	Emissiefactor (kg/dier/j)	Emissie
	A 3.100	overige huisvestingssystemen (Rundvee; vrouwelijk jongvee tot 2 jaar) (Overig)	10	NH ₃	4,400	44,00 kg/j

Algemene
depositie-
gegevens
PAS-
gebieden
(rekenjaar 2016)

Natuurgebied	Beschermingsregime	Hoogste achtergronddepositie (mol/ha/j)	Hoogste depositie Situatie 2 (mol/ha/j)	Overschrijding KDW
Loonse en Drunense Duinen & Leemkuilen	Habitatrichtlijn	2.459,71	45,30	●
Kampina & Oisterwijkse Vennen	Habitatrichtlijn, Vogelrichtlijn	2.589,56	0,46	●
Vlijmens Ven, Moerputten & Bossche Broek	Habitatrichtlijn	2.358,38	0,38	●
Langstraat	Habitatrichtlijn	2.252,84	0,14	●
Regte Heide & Riels Laag	Habitatrichtlijn	2.095,28	0,12	●
Kempenland-West	Habitatrichtlijn, Beschermd natuurgebied	2.521,77	0,10	●
Lingegebied & Diefdijk-Zuid	Habitatrichtlijn, Beschermd natuurgebied	2.966,92	0,09	●
Rijntakken	Habitatrichtlijn, Vogelrichtlijn, Beschermd natuurgebied	2.154,54	0,08	●
Ulvenhoutse Bos	Habitatrichtlijn	2.311,79	0,07	●
Zouweboezem	Habitatrichtlijn, Vogelrichtlijn	3.344,85	0,06	●
Loevestein, Pompveld & Kornsche Boezem	Habitatrichtlijn	1.537,61	>0,05	○


○ Geen overschrijding*

● Wel overschrijding

* Deze uitkomst wordt niet meegenomen in de toetsing aan de Nb-wet. Bij de toetsing aan de NB-wet gaat het om de relevante hexagonen waarvoor ontwikkelingsruimte is gereserveerd.

Depositie
natuur-
gebieden



 Hoogste projectverschil (Loonse en Drunense Duinen & Leemkuilen)

 Hoogste projectverschil per natuurgebied

-  Habitatrichtlijn
-  Vogelrichtlijn
-  Beschermd natuurgebied
-  Habitatrichtlijn, Vogelrichtlijn
-  Habitatrichtlijn, Beschermd natuurgebied
-  Vogelrichtlijn, Beschermd natuurgebied
-  Habitatrichtlijn, Vogelrichtlijn, Beschermd natuurgebied

Depositie PAS-gebieden

Natuurgebied	Hectare met hoogste projectverschil (mol/ha/j)			Hoogste depositie Situatie 2 (mol/ha/j)	Overschrijding KDW	Ontwikkelingsruimte beschikbaar
	Situatie 1	Situatie 2	Verschil			
Loonse en Drunense Duinen & Leemkuilen	42,30	45,30	+ 3,00	45,30	●	✓
Kampina & Oisterwijkse Vennen	0,42	0,46	+ 0,04	0,46	●	✓
Vlijmens Ven, Moerputten & Bossche Broek	0,35	0,38	+ 0,03	0,38	●	✓
Langstraat	0,13	0,14	+ 0,01	0,14	●	✓
Regte Heide & Riels Laag	0,11	0,12	+ 0,01	0,12	●	✓
Kempeland-West	0,06	0,07	+ 0,01	0,10	●	✓
Lingegebied & Diefdijk-Zuid	0,08	0,09	+ 0,01	0,09	●	✓
Rijntakken	0,07	0,08	+ 0,01	0,08	●	✓
Ulvenhoutse Bos	0,07	0,07	+ 0,01	0,07	●	✓
Zouweboezem	>0,05	0,06	+ 0,01	0,06	●	✓
Loevestein, Pompveld & Kornsche Boezem	0,05	>0,05	+ 0,00	>0,05	○	⊘

- Geen overschrijding*
- Wel overschrijding
- ✓ Ontwikkelingsruimte beschikbaar**
- ✗ Geen ontwikkelingsruimte beschikbaar
- ⊘ Er is hier geen effect dat relevant is voor de uitgifte van ontwikkelingsruimte, dus de berekende toename is niet relevant voor de beoordeling

* Deze uitkomst wordt niet meegenomen in de toetsing aan de Nb-wet. Bij de toetsing aan de NB-wet gaat het om de relevante hexagonalen waarvoor ontwikkelingsruimte is gereserveerd.

** Bij beoordeling van een vergunningaanvraag in het kader van de Nb-wet is vastgesteld of er voldoende ontwikkelingsruimte beschikbaar is en of dat significante verslechtering uitgesloten kan worden.

Depositie per
habitattype Loonse en Drunense Duinen & Leemkuilen

Habitattype	Hectare met hoogste projectverschil (mol/ha/j)			Overschrijding KDW	Ontwikkelingsruimte beschikbaar
	Situatie 1	Situatie 2	Verschil		
Hg160A Eiken-haagbeukenbossen (hogere zandgronden)	42,30	45,30	+ 3,00	●	✓
Hg1EoC Vochtige alluviale bossen (beekbegeleidende bossen)	12,30	13,30	+ 1,00	●	✓
Hg190 Oude eikenbossen	2,67	2,92	+ 0,25	●	✓
H2330 Zandverstuivingen	2,62	2,87	+ 0,25	●	✓
H2310 Stuifzandheiden met struikhei	2,36	2,58	+ 0,22	●	✓
H3130 Zwakgebufferde vennen	1,73	1,89	+ 0,16	●	✓

Kampina & Oisterwijkse Vennen

Habitattype	Hectare met hoogste projectverschil (mol/ha/j)			Overschrijding KDW	Ontwikkelingsruimte beschikbaar
	Situatie 1	Situatie 2	Verschil		
ZGH316o Zure vennen	0,42	0,46	+ 0,04	●	✓
H919o Oude eikenbossen	0,37	0,40	+ 0,04	●	✓
H316o Zure vennen	0,35	0,39	+ 0,04	●	✓
H313o Zwakgebufferde vennen	0,36	0,40	+ 0,03	●	✓
H4010A Vochtige heiden (hogere zandgronden)	0,32	0,35	+ 0,03	●	✓
H311o Zeer zwakgebufferde vennen	0,30	0,33	+ 0,03	●	✓
H91EoC Vochtige alluviale bossen (beekbegeleidende bossen)	0,30	0,33	+ 0,03	●	✓
H403o Droge heiden	0,29	0,32	+ 0,03	●	✓
H7110B Actieve hoogvenen (heideveentjes)	0,28	0,31	+ 0,03	●	✓
H231o Stuifzandheiden met struikhei	0,23	0,25	+ 0,02	●	✓
H715o Pioniervegetaties met snavelbiezen	0,20	0,22	+ 0,02	●	✓
H233o Zandverstuivingen	0,18	0,20	+ 0,02	●	✓
H641o Blauwgraslanden	0,14	0,15	+ 0,01	●	✓
H721o Galigaanmoerassen	0,11	0,12	+ 0,01	●	✓

Vlijmens Ven, Moerputten & Bossche Broek

Habitattype	Hectare met hoogste projectverschil (mol/ha/j)			Overschrijding KDW	Ontwikkelingsruimte beschikbaar
	Situatie 1	Situatie 2	Verschil		
ZGH3140hz Kranswierwateren, op hogere zandgronden	0,35	0,38	+ 0,03	●	✓
H6510A Glanshaver- en vossenstaartheoïlanden (glanshaver)	0,31	0,34	+ 0,03	●	✓
H3140hz Kranswierwateren, op hogere zandgronden	0,29	0,31	+ 0,03	●	✓
H6410 Blauwgraslanden	0,26	0,28	+ 0,02	●	✓
H7140A Overgangs- en trilvenen (trilvenen)	0,18	0,19	+ 0,02	●	✓

Langstraat

Habitattype	Hectare met hoogste projectverschil (mol/ha/j)			Overschrijding KDW	Ontwikkelingsruimte beschikbaar
	Situatie 1	Situatie 2	Verschil		
H3140hz Kranswierwateren, op hogere zandgronden	0,13	0,14	+ 0,01	●	✓
H6410 Blauwgraslanden	0,13	0,14	+ 0,01	●	✓
H7140A Overgangs- en trilvenen (trilvenen)	0,13	0,14	+ 0,01	●	✓
H7140B Overgangs- en trilvenen (veenmosrietlanden)	0,12	0,13	+ 0,01	●	✓
H7230 Kalkmoerassen	0,07	0,08	+ 0,01	●	✓
H3140lv Kranswierwateren, in laagveengebieden	0,07	0,08	+ 0,01	○	✓
ZGH7140A Overgangs- en trilvenen (trilvenen)	0,06	0,06	+ 0,01	●	✓

Regte Heide & Riels Laag

Habitattype	Hectare met hoogste projectverschil (mol/ha/j)			Overschrijding KDW	Ontwikkelingsruimte beschikbaar
	Situatie 1	Situatie 2	Verschil		
H4030 Droge heiden	0,11	0,12	+ 0,01	●	✓
H3130 Zwakgebufferde vennen	0,09	0,10	+ 0,01	●	✓
H91EoC Vochtige alluviale bossen (beekbegeleidende bossen)	0,09	0,10	+ 0,01	●	✓
H3160 Zure vennen	0,08	0,09	+ 0,01	●	✓
H4010A Vochtige heiden (hogere zandgronden)	0,07	0,07	+ 0,01	●	✓
H7150 Pioniervegetaties met snavelbiezen	0,06	0,07	+ 0,01	●	✓

Kempenland-West

Habitatype	Hectare met hoogste projectverschil (mol/ha/j)			Overschrijding KDW	Ontwikkelingsruimte beschikbaar
	Situatie 1	Situatie 2	Verschil		
H91EoC Vochtige alluviale bossen (beekbegeleidende bossen)	0,06	0,07	+ 0,01	●	✓
H3130 Zwakgebufferde vennen	0,09	0,10	+ 0,01	●	✓
ZGH91EoC Vochtige alluviale bossen (beekbegeleidende bossen)	0,05	0,06	+ 0,01	●	✓
H4030 Droge heiden	0,07	0,07	+ 0,01	●	✓
H7150 Pioniervegetaties met snavelbiezen	0,07	0,07	+ 0,01	●	✓
H2310 Stuifzandheiden met struikhei	0,07	0,07	+ 0,01	●	✓
H4010A Vochtige heiden (hogere zandgronden)	0,06	0,06	+ 0,01	●	✓
ZGH3130 Zwakgebufferde vennen	0,06	0,07	+ 0,01	●	✓
H3160 Zure vennen	0,05	>0,05	+ 0,00	●	✓

Lingegebied & Diefdijk-Zuid

Habitatype	Hectare met hoogste projectverschil (mol/ha/j)			Overschrijding KDW	Ontwikkelingsruimte beschikbaar
	Situatie 1	Situatie 2	Verschil		
H9999:70 Habitatype onbekend/onzeker KDW op basis meest kritische aangewezen type (H7230)	0,08	0,09	+ 0,01	●	✓
H91EoC Vochtige alluviale bossen (beekbegeleidende bossen)	0,06	0,07	+ 0,01	●	✓
H91EoB Vochtige alluviale bossen (essen-iepenbossen)	>0,05	0,06	+ 0,00	●	✓

Rijntakken

Habitattype	Hectare met hoogste projectverschil (mol/ha/j)			Overschrijding KDW	Ontwikkelingsruimte beschikbaar
	Situatie 1	Situatie 2	Verschil		
H3150baz Meren met krabbenscheer en fonteinkruiden, buiten afgesloten zeearmen	0,07	0,08	+ 0,01	●	⊘
H6510A Glanshaver- en vossenstaartheooilanden (glanshaver)	>0,05	>0,05	+ 0,00	●	✓
H6120 Stroomdalgraslanden	0,05	>0,05	+ 0,00	●	✓

Ulvenhoutse Bos

Habitattype	Hectare met hoogste projectverschil (mol/ha/j)			Overschrijding KDW	Ontwikkelingsruimte beschikbaar
	Situatie 1	Situatie 2	Verschil		
H91EoC Vochtige alluviale bossen (beekbegeleidende bossen)	0,07	0,07	+ 0,01	●	✓
H9120 Beuken-eikenbossen met hulst	0,07	0,07	+ 0,01	●	✓
H9160A Eiken-haagbeukenbossen (hogere zandgronden)	0,07	0,07	+ 0,01	●	✓

Zouweboezem

Habitattype	Hectare met hoogste projectverschil (mol/ha/j)			Overschrijding KDW	Ontwikkelingsruimte beschikbaar
	Situatie 1	Situatie 2	Verschil		
Lgo2 Geïsoleerde meander en petgat	>0,05	0,06	+ 0,01	●	✓

Loevestein, Pompveld & Kornsche Boezem

Habitattype	Hectare met hoogste projectverschil (mol/ha/j)			Overschrijding KDW	Ontwikkelingsruimte beschikbaar
	Situatie 1	Situatie 2	Verschil		

ZGH315obaz Meren met krabbenscheer en fonteinkruiden, buiten afgesloten zeearmen	0,05	>0,05	+ 0,00	<input type="radio"/>	<input checked="" type="radio"/>
--	------	-------	--------	-----------------------	----------------------------------

- Geen overschrijding*
- Wel overschrijding
- Ontwikkelingsruimte beschikbaar**
- Geen ontwikkelingsruimte beschikbaar
- Er is hier geen effect dat relevant is voor de uitgifte van ontwikkelingsruimte, dus de berekende toename is niet relevant voor de beoordeling

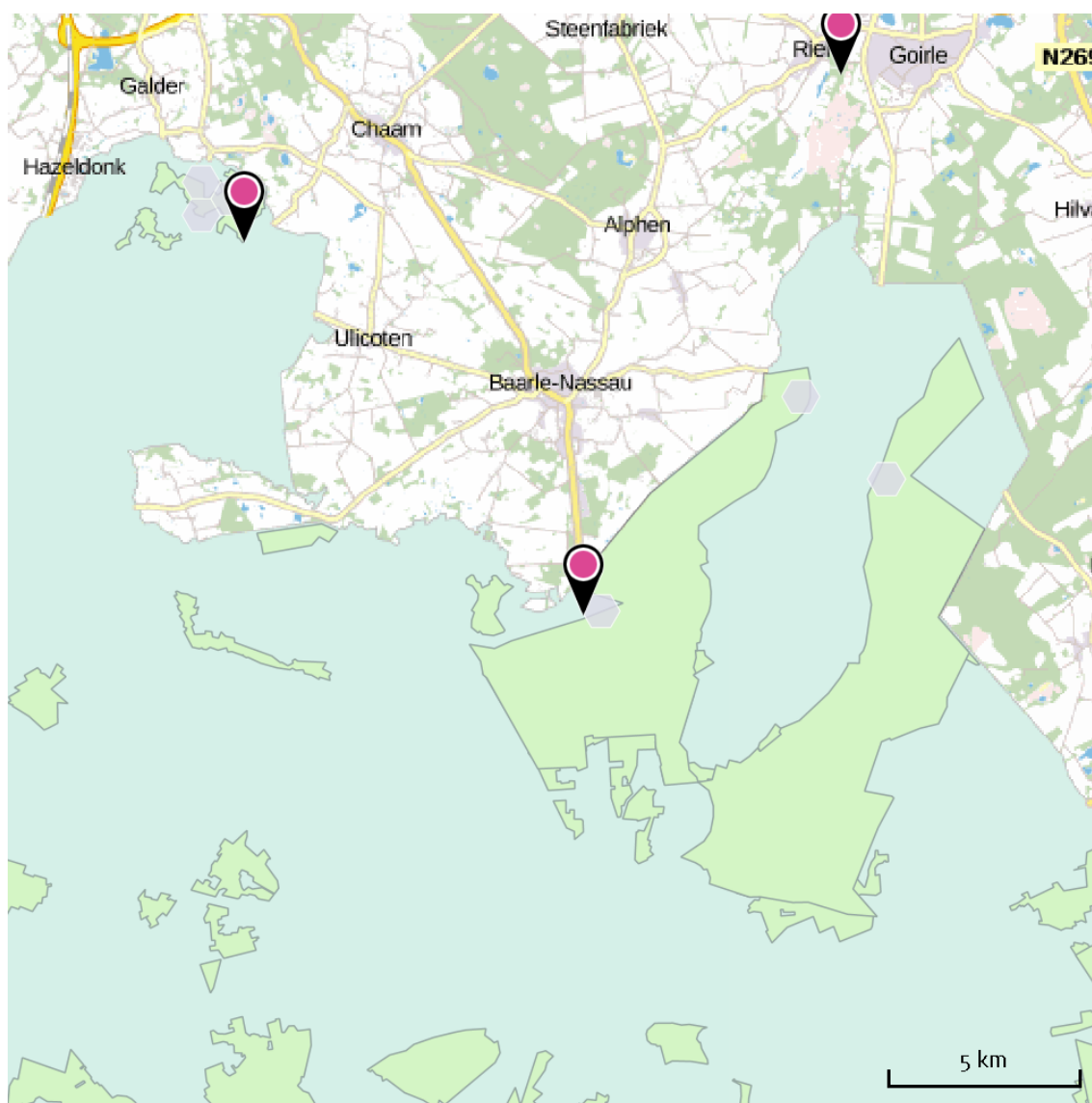
* Deze uitkomst wordt niet meegenomen in de toetsing aan de Nb-wet. Bij de toetsing aan de NB-wet gaat het om de relevante hexagonen waarvoor ontwikkelingsruimte is gereserveerd.

** Bij beoordeling van een vergunningaanvraag in het kader van de Nb-wet is vastgesteld of er voldoende ontwikkelingsruimte beschikbaar is en of dat significante verslechtering uitgesloten kan worden.

Depositie
buitenland

België

Natuurgebied	Hectare met hoogste projectverschil (mol/ha/j)		
	Situatie 1	Situatie 2	Vershil
Arendonk, Merksplas, Oud-Turnhout, Ravels en Turnhout	0,08	0,09	+ 0,01
Heesbossen, Vallei van Marke en Merkske en Ringven met valleigro	0,08	0,09	+ 0,01
Vennen, heiden en moerassen rond Turnhout	0,06	0,06	+ 0,01



 Hoogste projectverschil (Loonse en Drunense Duinen & Leemkuilen)

 Hoogste projectverschil per natuurgebied

Disclaimer

De initiatiefnemer is zelf verantwoordelijk voor de kwaliteit van de projectinvoer en de aanvraag wordt getoetst door het bevoegd gezag. De eigenaar van AERIUS aanvaardt geen aansprakelijkheid voor de inhoud van de door de gebruiker aangeboden informatie. AERIUS is een geregistreerd handelsmerk in Europa. Alle rechten die niet expliciet worden verleend, zijn voorbehouden.

Rekenbasis

Deze berekening is tot stand gekomen op basis van:

AERIUS versie 2015.1_20160514_goad58c36e

Database versie 2015.1_20160514_goad58c36e

Voor meer informatie over de gebruikte methodiek en data zie:

<https://www.aerius.nl/nl/factsheets/uitleg>

AERIUS CALCULATOR

Dit document bevat resultaten van een stikstofdepositieberekening met AERIUS Calculator. U kan dit document gebruiken voor de onderbouwing van depositie onder de drempelwaarde (0.05 mol/ha/j) in het kader van de Natuurbeschermingswet 1998, afhankelijk van de door u gekozen rekeninstellingen.

De berekening op basis van stikstofemissies gaat uit van de componenten ammoniak (NH₃) en stikstofdioxide (NO_x), of één van beide. Hiermee is de depositie van de activiteit berekend en uitgewerkt. Op basis van de gekozen rekeninstellingen zijn de resultaten op Natura 2000-gebieden, als wel voor overige natuurgebieden inzichtelijk gemaakt.

Wilt u verder rekenen of gegevens wijzigen? Importeer de pdf dan in de Calculator. Voor meer toelichting verwijzen we u naar de websites www.aerius.nl pas.naturazoo.nl.

Berekening Beoogd

- ▶ Kenmerken
- ▶ Emissie
- ▶ Depositie natuurgebieden
- ▶ Depositie habitattypen

Verdere toelichting over deze PDF kunt u vinden in een bijbehorende leeswijzer. Deze leeswijzer en overige documentatie is te raadplegen via: www.aerius.nl.

AERIUS CALCULATOR

Contact

Rechtspersoon	Inrichtingslocatie
Mts. Schoenmakers	Houtsestraat 7, 5071 RG Udenhout

Activiteit

Omschrijving
06179-018

Datum berekening	Rekenjaar
25 april 2016, 09:13	2016

Rekeninstellingen
Berekend met een straal van 10,0km rondom de bron(nen)

Totale emissie

	Situatie 1
NOx	-
NH ₃	2.274,40 kg/j

Depositie

Hectare met
hoogste project-
bijdrage (mol/ha/j)

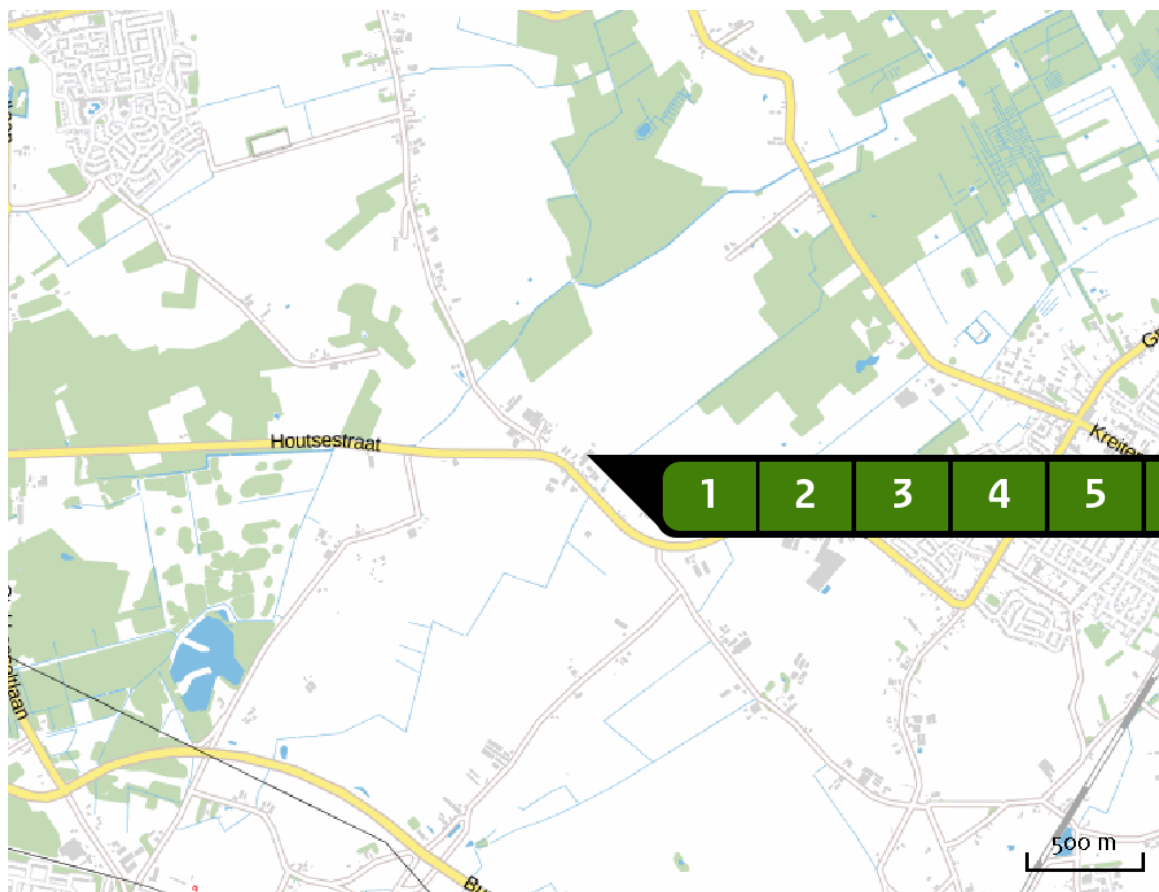
Natuurgebied	Provincie
-	-

Situatie 1
-

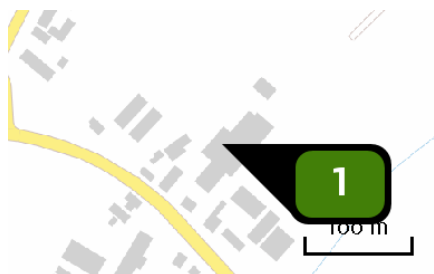
Toelichting

Beoogd - Leefgebieden

Locatie
Beogd

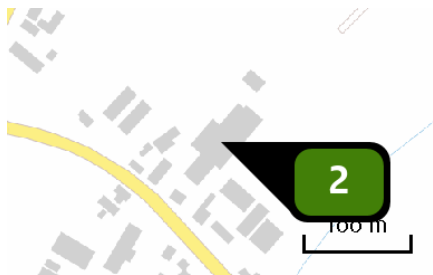


Emissie
(per bron)
Beogd




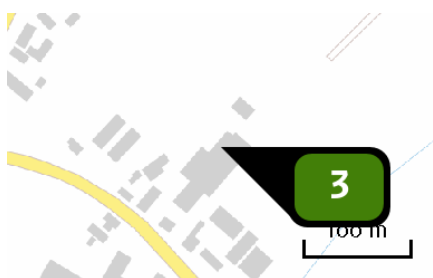
Naam **Stal 1**
 Locatie (X,Y) **135825, 402443**
 Uitstoothoogte **1,5 m**
 Warmteinhoud **0,0 MW**
 NH3 **699,60 kg/j**

Dier	RAV code	Omschrijving	Aantal dieren	Stof	Emissiefactor (kg/dier/j)	Emissie
	A 1.100	overige huisvestingssystemen (Rundvee; melk- en kalfkoeien ouder dan 2 jaar) (Overig)	44	NH3	13,000	572,00 kg/j
	A 3.100	overige huisvestingssystemen (Rundvee; vrouwelijk jongvee tot 2 jaar) (Overig)	29	NH3	4,400	127,60 kg/j




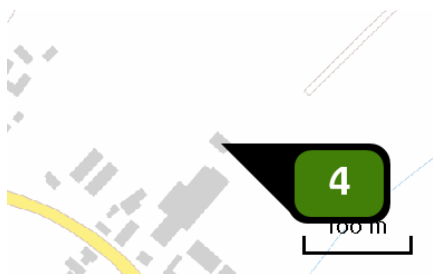
Naam **Stal 1a**
 Locatie (X,Y) **135834, 402438**
 Uitstoothoogte **5,0 m**
 Warmteinhoud **0,0 mW**
 NH₃ **272,80 kg/j**

Dier	RAV code	Omschrijving	Aantal dieren	Stof	Emissiefactor (kg/dier/j)	Emissie
	A 3.100	overige huisvestingssystemen (Rundvee; vrouwelijk jongvee tot 2 jaar) (Overig)	62	NH ₃	4,400	272,80 kg/j




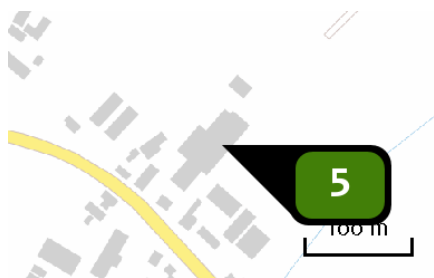
Naam **Stal 2**
 Locatie (X,Y) **135844, 402459**
 Uitstoothoogte **1,5 m**
 Warmteinhoud **0,0 mW**
 NH₃ **494,00 kg/j**

Dier	RAV code	Omschrijving	Aantal dieren	Stof	Emissiefactor (kg/dier/j)	Emissie
	A 1.100	overige huisvestingssystemen (Rundvee; melk- en kalfkoeien ouder dan 2 jaar) (Overig)	38	NH ₃	13,000	494,00 kg/j




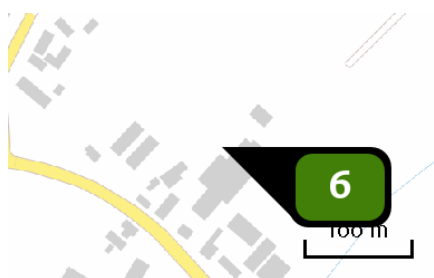
Naam **Stal 3**
 Locatie (X,Y) **135865, 402494**
 Uitstoothoogte **1,5 m**
 Warmteinhoud **0,0 mW**
 NH₃ **10,00 kg/j**

Dier	RAV code	Omschrijving	Aantal dieren	Stof	Emissiefactor (kg/dier/j)	Emissie
	K 1.100	overige huisvestingssystemen (Paarden; volwassen paarden (3 jaar en ouder)) (Overig)	2	NH ₃	5,000	10,00 kg/j



Naam **Stal 5**
 Locatie (X,Y) **135847, 402441**
 Uitstoothoogte **1,5 m**
 Warmteinhoud **0,0 mW**
 NH₃ **754,00 kg/j**

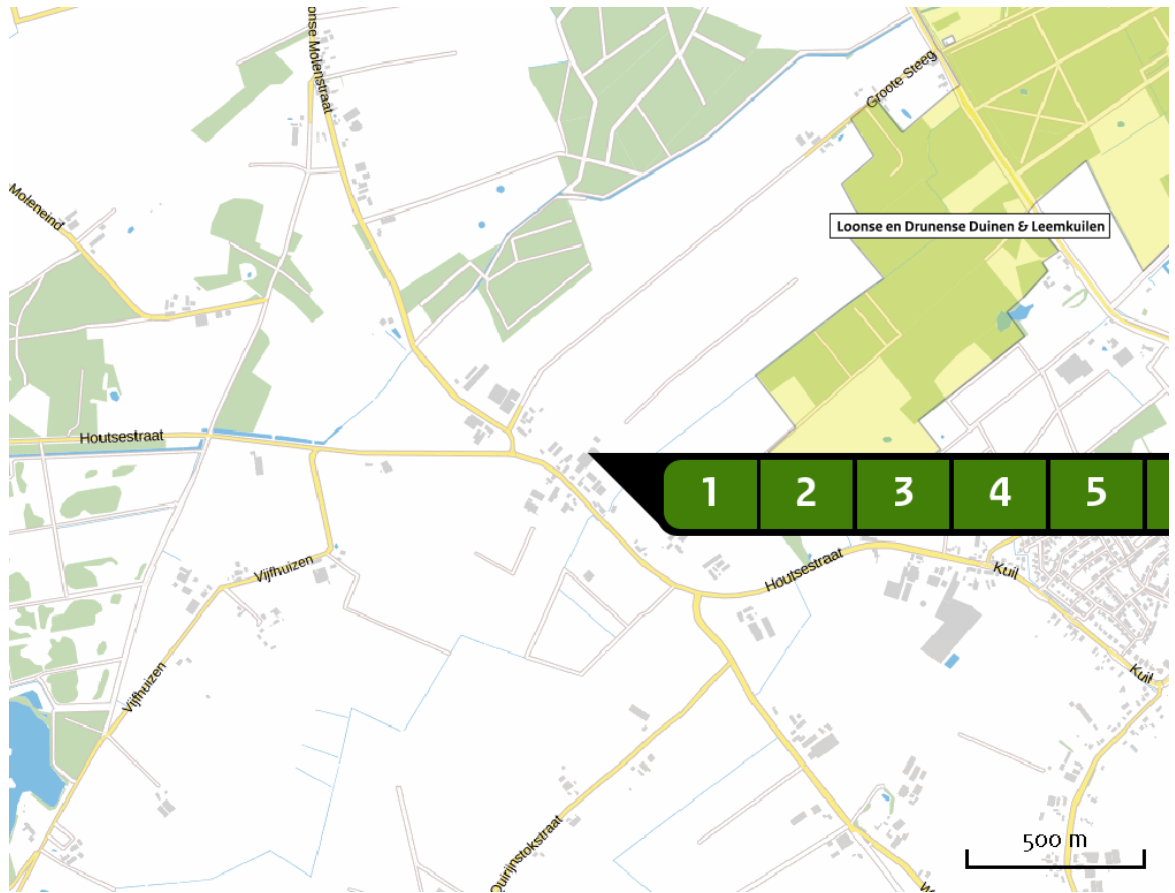
Dier	RAV code	Omschrijving	Aantal dieren	Stof	Emissiefactor (kg/dier/j)	Emissie
	A 1.100	overige huisvestingssystemen (Rundvee; melk- en kalfkoeien ouder dan 2 jaar) (Overig)	58	NH ₃	13,000	754,00 kg/j



Naam **Igllo's**
 Locatie (X,Y) **135828, 402466**
 Uitstoothoogte **1,5 m**
 Warmteinhoud **0,0 mW**
 NH₃ **44,00 kg/j**

Dier	RAV code	Omschrijving	Aantal dieren	Stof	Emissiefactor (kg/dier/j)	Emissie
	A 3.100	overige huisvestingssystemen (Rundvee; vrouwelijk jongvee tot 2 jaar) (Overig)	10	NH ₃	4,400	44,00 kg/j

Depositie natuur- gebieden




Hoogste projectbijdrage

Hoogste projectbijdrage per natuurgebied

- Habitatrichtlijn
- Vogelrichtlijn
- Beschermd natuurgebied
- Habitatrichtlijn, Vogelrichtlijn
- Habitatrichtlijn, Beschermd natuurgebied
- Vogelrichtlijn, Beschermd natuurgebied
- Habitatrichtlijn, Vogelrichtlijn, Beschermd natuurgebied

Rekenpunten

	Label	Positie	Projectdepositie	Totale depositie	Afstand tot dichtstbijzijnde bron
a	Vlijmens Ven, Moerputten & Bossche Broek (9 km)	140418, 410375	0,29	1.515,89	9.102 m
b	Vennen, heiden en moerassen rond Turnhout (21 km)	131559, 382055	0,04	0,04	20,8 km
c	Kampina & Oisterwijkse Vennen (6 km)	138499, 396620	0,30	1.795,70	6.397 m
d	Langstraat (9 km)	131193, 410353	0,12	2.152,92	9.144 m
e	Ulvenhoutse Bos (21 km)	115890, 395995	>0,05	1.846,65	21,0 km
f	Biesbosch (20 km)	119483, 414426	0,05	1.468,85	20,3 km
g	Rijntakken (25 km)	148182, 423943	0,06	1.710,86	24,7 km
h	Regte Heide & Riels Laag (11 km)	130826, 392700	0,07	1.598,67	10,9 km
i	Loonse en Drunense Duinen & Leemkuilen	136315, 402676	43,90	1.782,30	485 m
j	Kempeland-West (13 km)	140509, 390739	0,04	1.471,84	12,6 km
k	Loevestein, Pompveld & Kornsche Boezem (17 km)	130780, 418721	0,08	1.653,08	17,0 km
l	Heesbossen, Vallei van Marke en Merkske en Ringven met valleigro (24 km)	115383, 389555	0,03	1.698,03	24,2 km
m	Arendonk, Merksplas, Oud-Turnhout, Ravels en Turnhout (17 km)	133550, 385589	0,08	2.443,48	17,0 km
n	EENDENNEST (11 km)	126792, 408873	0,06	1.519,86	11,1 km

Label	Positie	Projectdepositie	Totale depositie	Afstand tot dichtstbijzijnde bron
 HILDSVEN (10 km)	142153, 394544	0,13	1.719,33	10,1 km
 KAVELEN (22 km)	155442, 393512	0,04	1.681,44	21,5 km
 KOOIBOSJE TERHEIJDEN (24 km)	112569, 407145	0,01	1.514,61	23,7 km

Disclaimer

Hoewel verstrekte gegevens kunnen dienen ter onderbouwing van een vergunningaanvraag, kunnen er geen rechten aan worden verleend. De eigenaar van AERIUS aanvaardt geen aansprakelijkheid voor de inhoud van de door de gebruiker aangeboden informatie. Bovenstaande gegevens zijn enkel bruikbaar tot er een nieuwe versie van AERIUS beschikbaar is. AERIUS is een geregistreerd handelsmerk in de Benelux. Alle rechten die niet expliciet worden verleend, zijn voorbehouden.

Rekenbasis

Deze berekening is tot stand gekomen op basis van:

AERIUS versie 2015_20160125_31bd639486

Database versie 2015_20151211_3dec74e7e2

Voor meer informatie over de gebruikte methodiek en data zie:

<https://www.aerius.nl/nl/factsheets/release/aerius-calculator-2015-handboek-o>