

Ontwerpbeschikking van Gedeputeerde Staten van
Noord-Brabant



op de op 17 juni 2016 door ons ontvangen aanvraag voor een vergunning ingevolge artikel 16 en/of 19d van de Natuurbeschermingswet 1998 van J.J.B.M. Rijvers, Chaamseweg-Hazenberg 19, 5113 BH te Ulicoten voor het uitbreiden/wijzigen van een veehouderij gelegen aan de Chaamseweg-Hazenberg 19, 5113 BH te Ulicoten, in de gemeente Baarle-Nassau.

INHOUDSOPGAVE

ONTWERPBESCHIKKING	3
1 Onderwerp	3
2 Ontwerpbesluit	3
PROCEDURELE ASPECTEN	4
1 Aanvraag	4
2 Bevoegd gezag	4
3 Uniforme openbare voorbereidingsprocedure	4
4 Ontvankelijkheid	4
5 Zienswijzen naar aanleiding van de aanvraag	4
OVERWEGINGEN EN TOETSINGEN	5
1 Wettelijk kader – Natuurbeschermingswet 1998	5
1.1 Natura 2000-gebieden	5
1.2 Beschermde natuurmonumenten	7
2 Mogelijke effecten van het project	7
3 Stikstofdepositie	7
3.1 Beoogde situatie in aanvraag	7
3.2 Verordening stikstof en Natura 2000 Noord-Brabant 2013	8
3.3 Uitgangssituatie	8
3.4 Effecten stikstofdepositie op beschermde natuurgebieden	8
3.5 Overwegingen effecten op beschermde gebieden	9
3.6 Conclusie	11
Bijlage 1: AERIUS verschil berekening en toedeling ontwikkelingsruimte (kenmerk RvsKF64NDtit).....	12
Bijlage 2: AERIUS berekening beoogde situatie (kenmerk RkuRm38ZZZGK).....	12
Kennisgeving Natuurbeschermingswet 1998.....	13

ONTWERPBESCHIKKING

1 Onderwerp

Gedeputeerde Staten van Noord-Brabant hebben op 17 juni 2016 van J.J.B.M. Rijvers, Chaamseweg-Hazenberg 19, 5113 BH te Ulicoten een aanvraag ontvangen voor een vergunning ingevolge artikel 16 en/of 19d van de Natuurbeschermingswet 1998. De aanvraag betreft het uitbreiden/wijzigen van een veehouderij, gelegen aan de Chaamseweg-Hazenberg 19, 5113 BH te Ulicoten, in de gemeente Baarle-Nassau.

2 Ontwerpbesikking

Gelet op de bepalingen van de Natuurbeschermingswet 1998 besluiten wij:

- I. aan J.J.B.M. Rijvers, aan de Chaamseweg-Hazenberg 19, 5113 BH te Ulicoten, de op grond van artikel 16 en 19d van de Natuurbeschermingswet 1998 vereiste vergunning te verlenen voor de uitbreiding/wijziging van een veehouderij, inclusief toedeling van ontwikkelingsruimte zoals weergegeven in bijlage 1, aan de Chaamseweg-Hazenberg 19, 5113 BH te Ulicoten, in de gemeente Baarle-Nassau, gelegen nabij de Natura 2000-gebieden en de beschermdde natuurmonumenten, zoals opgenomen in bijlagen 1 en 2 bij deze vergunning;
- II. dat de beschrijving van het project, in de aanvraag en de bijlagen 1 en 2 bij deze beschikking, voor zover deze betrekking heeft op de activiteit, stalsystemen, veebezetting en emissiepunten, onderdeel uitmaakt van deze vergunning.

Bijlage 1: AERIUS Register: verschilberekening en toedeling ontwikkelingsruimte (kenmerk: RvsKF64NDtit)

Bijlage 2: AERIUS-berekening beoogde situatie (kenmerk: RkuRm38ZZZGK)

PROCEDURELE ASPECTEN

1 Aanvraag

Op 17 juni 2016 hebben wij van J.J.B.M. Rijvers een aanvraag voor een vergunning ingevolge artikel 16 en/of 19d van de Natuurbeschermingswet 1998 (hierna: Nbw 1998) ontvangen. De aanvraag is op 11 augustus 2016 aangevuld. Een uitgebreide projectomschrijving is opgenomen in de aanvraag. De aanvraag is geregistreerd onder nummer Z/010354.

2 Bevoegd gezag

Omdat het hoofdzakelijk gevolg van het project plaatsvindt op een gebied in de provincie Noord-Brabant, zijn wij op grond van artikel 2 respectievelijk artikel 2a van de Nbw 1998 bevoegd om op de aanvraag te beslissen. Bij ons besluit nemen wij tevens de gevolgen voor Natura 2000-gebieden mee buiten onze provinciegrens en/of buiten Nederland. Met betrekking tot artikel 16 Nbw 1998 zijn wij alleen bevoegd om een beslissing te nemen op de in de provincie Noord-Brabant gelegen gebieden.

3 Uniforme openbare voorbereidingsprocedure

Op 23 september 2008 en 14 februari 2012 hebben wij besloten de uniforme openbare voorbereidingsprocedure van afdeling 3.4 van de Algemene wet bestuursrecht van toepassing te verklaren op de voorbereiding van besluiten op aanvragen om een vergunning ingevolge artikel 19d respectievelijk artikel 16 van de Nbw 1998 (Provinciaal Blad, nummer 174/08 en 46/12).

4 Ontvankelijkheid

Ten aanzien van de aspecten van de aanvraag waarvoor een vergunning ingevolge de Nbw 1998 is vereist, hebben wij beoordeeld of de aanvraag volledig is en voldoende gegevens bevat. Wij zijn van oordeel dat de aanvraag voldoende informatie bevat voor een goede beoordeling van die aspecten waarvoor een vergunning is vereist.

5 Zienswijzen naar aanleiding van de aanvraag

Op grond van artikel 44, tweede en derde lid, van de Nbw 1998 hebben wij het college van burgemeester en wethouders van de gemeente Baarle-Nassau in de gelegenheid gesteld een zienswijze te geven over de aanvraag. Van deze gelegenheid is geen gebruik gemaakt.

OVERWEGINGEN EN TOETSINGEN

1 Wettelijk kader – Natuurbeschermingswet 1998

1.1 Natura 2000-gebieden

Artikel 19d van de Nbw 1998 heeft betrekking op de vergunningplicht in verband met Natura 2000-gebieden (habitatrictlijn- en vogelrichtlijngebieden). Op grond van artikel 19d, eerste lid, van de Nbw 1998 is het verboden zonder vergunning van Gedeputeerde Staten projecten of andere handelingen uit te voeren die, gelet op de instandhoudingsdoelstellingen, de kwaliteit van de natuurlijke habitats en de habitats van soorten in een Natura 2000-gebied kunnen verslechteren of een significant verstorend effect kunnen hebben op de soorten waarvoor het gebied is aangewezen.

Uit jurisprudentie van de Afdeling bestuursrechtspraak van de Raad van State¹ blijkt dat een wijziging of uitbreiding van een veehouderij die stikstofdepositie tot gevolg heeft op voor stikstof gevoelige habitats en soorten binnen een Natura 2000-gebied vergunningplichtig is op grond van artikel 19d van de Nbw 1998. Behoudens ongewijzigde voorzetting op basis van een verleende omgevingsvergunning voorbereid met hoofdstuk IX van de Nbw 1998, verleende Natuurbeschermingswetvergunning, project waar op basis van artikel 19kh, lid 7, van de Nbw 1998 het artikel 19d van de Nbw 1998 niet van toepassing is dan wel er sprake is van bestaand gebruik als bedoeld in artikel 19d, derde lid, van de Nbw 1998 is bij het oprichten, uitbreiden en wijzigen van het project of andere handelingen van voornoemde situaties een Natuurbeschermingswetvergunning noodzakelijk.

Bij de beoordeling van de vergunningaanvraag wordt op grond van artikel 19e van de Nbw 1998 rekening gehouden met de gevolgen die het aangevraagde project, gelet op de instandhoudingsdoelstellingen, kan hebben voor een Natura 2000-gebied.

Programmatische aanpak stikstof

Op 1 juli 2015 is de wijziging van de Nbw 1998 in werking getreden. Hierin is het Programma aanpak stikstof (hierna: het PAS) opgenomen en de daarmee samenhangende wijziging in relatie tot de beoordeling van stikstof. Op 15 december 2015 is het PAS gewijzigd vastgesteld. In artikel 19kh en verder van de Nbw 1998 is aangegeven hoe de PAS is opgebouwd. Daarnaast zijn op 1 juli 2015 tevens de Regeling programmatische aanpak stikstof (gewijzigd per 15 december 2015), het Besluit grenswaarden programmatische aanpak stikstof en de Beleidsregel toedeling ontwikkelingsruimte PAS segment 2 Noord-Brabant in werking getreden. In de Regeling is ondermeer aangegeven welke activiteiten in de PAS zijn opgenomen als bestaande activiteit (artikel 5, lid 5, van de regeling). Vanaf deze bestaande activiteit is bij verdere uitbreiding noodzakelijk dat vooraf wordt bezien of ontwikkelingsruimte kan worden toegedeeld.

Op basis van artikel 19kh, lid 9, van de Nbw 1998 worden bij het nemen van een besluit als bedoeld in artikel 19km, lid 1, van de Nbw 1998 de Natura 2000-gebieden waarvan de stikstofdepositie de waarde uit het Besluit grenswaarden programmatische aanpak stikstof (hierna: Besluit grenswaarden) niet overschrijdt niet betrokken. De aanvraag is op het moment dat deze ontvankelijk was als zodanig ook in AERIUS opgenomen.

¹ O.a. uitspraak van 31 maart 2010, zaaknummer 200903784/1/R2 en uitspraak van 7 september 2011, zaaknummer 201003301/1/R2.

Voor de vaststelling of een project of een andere handeling wat betreft stikstofdepositie een verslechterend of verstorend effect kan hebben wordt deze berekend met gebruikmaking van AERIUS Calculator (verder AERIUS) versie 2015.1².

In de PAS is ruimte voor economische ontwikkelingen die stikstofdepositie veroorzaken op Natura 2000-gebieden. Deze depositieruimte is allereerst beschikbaar voor autonome ontwikkelingen. Daarnaast is er ruimte beschikbaar voor projecten en andere handelingen waarvan de veroorzaakte stikstofdepositie onder de grenswaarde blijft en geen overige effecten veroorzaakt. Het overige gedeelte van de depositieruimte kan als de ontwikkelingsruimte worden toegedeeld aan (deels prioritaire) projecten en andere handelingen. Dit wordt in toedelingsbesluiten (besluiten als bedoeld in 19km, aanhef en onder 1) vastgelegd.

De ontwikkelingsruimte wordt bepaald ten opzichte van:

- de verleende Natuurbeschermingswetvergunning of omgevingsvergunning inclusief verklaring van geen bedenkingen voor de Nbw 1998 voor het hoogst belaste of meest nabij gelegen Natura 2000-gebied;
- een project als bedoeld in artikel 19kh, lid 7, waarvoor op basis van artikel 19koa een melding is ingediend, dan wel;
- de hoogste feitelijke depositie binnen de periode van 1 januari 2012 tot en met 31 december 2014. Deze hoogste depositie moet passend zijn binnen de kaders van de op dat moment geldende toestemming maar mag niet meer zijn dan de op 1 januari 2015 geldende toestemming;
- als na de bovengenoemde verleende Natuurbeschermingswetvergunning, omgevingsvergunning inclusief verklaring van geen bedenkingen, of project waarvoor een melding is ingediend, een of meer meldingen zijn gedaan die betrekking hebben op wijzigingen van het project waarop dat toestemmingsbesluit of de eerstgenoemde melding betrekking had, wordt de toename bepaald ten opzichte van het project zoals dat is gewijzigd overeenkomstig de laatste melding.

Beleidsregels toedeling ontwikkelingsruimte PAS Noord-Brabant 2015 segment 2 (inclusief de eerste en tweede wijzigingsregeling)

Gedeputeerde Staten van Noord-Brabant hebben voor het toedelen van de vrij beschikbare ontwikkelingsruimte (segment 2) aan projecten en andere handelingen een beleidsregel vastgesteld, welke inmiddels is gevolgd door een eerste en tweede wijzigingsregeling. De integrale versie staat op de website van de provincie. In deze beleidsregel wordt bepaald hoe Gedeputeerde Staten met haar bevoegdheid met betrekking tot het toedelen van ontwikkelingsruimte willen omgaan. Wanneer aan de beleidsregel wordt voldaan, zullen Gedeputeerde Staten de beschikbare ontwikkelingsruimte toedelen.

Referentiedatum

Ten aanzien van andere effecten dan als gevolg van stikstofdepositie op Natura 2000-gebieden, buitenlandse Natura 2000-gebieden en Natura 2000-gebieden niet opgenomen in de PAS wordt op basis van artikel 19kr van de Nbw 1998 de voor het betreffende Natura 2000-gebied geldende referentiedatum betrokken.

² Opgenomen in artikel 1 en 2 van de Regeling Programmatische aanpak stikstof

Uit jurisprudentie van de Afdeling bestuursrechtspraak van de Raad van State blijkt tevens dat bij de beoordeling van de aanvraag moet worden uitgegaan van de vergunde situatie met de laagste emissie in de periode vanaf de referentiedatum³.

1.2 Beschermde natuurmonumenten

Artikel 16 van de Nbw 1998 heeft betrekking op de vergunningplicht in verband met beschermde natuurmonumenten. Op grond van artikel 16, eerste lid, van de Nbw 1998 is het verboden zonder vergunning van Gedeputeerde Staten handelingen te verrichten die schadelijk kunnen zijn voor het natuurschoon, voor de natuurwetenschappelijke betekenis van het beschermd natuurmonument of voor dieren of planten in het beschermd natuurmonument.

2 Mogelijke effecten van het project

Er zijn mogelijke negatieve effecten te verwachten van stikstofdepositie als gevolg van de uitstoot van stikstof. In voedselarme ecosystemen, zoals aanwezig in de nabij gelegen natuurgebieden, leidt een overmaat⁴ aan stikstofdepositie tot een ongewenste toename aan voedingsstoffen en verzuring. Overige effecten worden, gelet op de gegevens in de aanvraag, de aard van de voorgenomen activiteit en de afstand tot de relevante beschermde gebieden, op voorhand uitgesloten.

3 Stikstofdepositie

3.1 Beoogde situatie in aanvraag

Er wordt vergunning gevraagd voor de beoogde activiteiten zoals weergegeven in onderstaande tabel.

Tabel 1. Aangevraagde situatie

Diercategorie, huisvestingssysteem, (Rav-code ⁵)	stal (nr)	aantal dieren	NH ₃ -emissie factor (kg/d/jr)	NH ₃ -emissie (kg/jr)
Vrouwelijk jongvee tot 2 jaar, overige huisvestingssystemen (A 3.100)	1	10	4,4	44,0
Vrouwelijk jongvee tot 2 jaar, overige huisvestingssystemen (A 3.100)	2	10	4,4	44,0
Vrouwelijk jongvee tot 2 jaar, overige huisvestingssystemen (A 3.100)	3	20	4,4	88,0
Vrouwelijk jongvee tot 2 jaar, overige huisvestingssystemen (A 3.100)	4	105	4,4	462,0
Vrouwelijk jongvee tot 2 jaar, overige huisvestingssystemen (A 3.100)	5	54	4,4	237,6
Fokstieren en overig rundvee ouder dan 2 jaar, overige huisvestingssystemen (A 7.100)	6	45	6,2	279,0
Totaal				1.154,6

³ Hierbij gelden later verleende vergunningen krachtens de Wabo, de Wet milieubeheer of Hinderwet of ingediende meldingen op basis van het Besluit melkrundveehouderij milieubeheer, het Besluit landbouw milieubeheer of het Activiteitenbesluit, voor zover hierin een lagere ammoniakemissie is vergund of gemeld, als uitgangssituatie.

⁴ Alterra-rapport nr. 2397 (Wageningen, 2012) geeft een overzicht van kritische depositiewaarden voor stikstof, toegepast op de habitattypen en leefgebieden binnen Natura 2000-gebieden.

⁵ Stalsysteem weergegeven door code zoals opgenomen in de Regeling ammoniak en veehouderij, Staatscourant 2016, nr. 49500 (21 september 2016), in werking getreden op 1 oktober 2016.

3.2 Verordening stikstof en Natura 2000 Noord-Brabant 2013

Als sprake is van een stal of stallen die vallen onder de definitie zoals bedoeld in artikel 1, lid 2, van de Verordening stikstof en Natura 2000 Noord-Brabant 2013 moet deze (gemiddeld) voldoen aan de technische eisen zoals die zijn opgenomen in bijlage 2 van deze Verordening. Het verlenen van de Natuurbeschermingswetvergunning houdt niet in dat Gedeputeerde Staten aangeven dat daarmee ook wordt voldaan aan de bepalingen uit de Verordening stikstof en Natura 2000 Noord-Brabant 2013. Vanuit toezicht en handhaving zal op de bepalingen van de Verordening worden toegezien.

3.3 Uitgangssituatie

Op basis van de PAS wordt voor Natura 2000-gebieden voor de uitgangssituatie uitgegaan van de bestaande activiteit⁶, met de hoogst veroorzaakte stikstofdepositie passend binnen de verleende vergunning Wet milieubeheer d.d. 4 december 2001, gedeeltelijk ingetrokken op 10 november 2014.

Tabel 2 Bestaande activiteit

Beschermd natuurgebied	Datum bestaande activiteit	kg NH ₃ per jaar totaal
'Ulvenhoutse Bos'	24 oktober 2014	463,3

Voor de beschermde natuurmonumenten wordt voor de uitgangssituatie⁷ uitgegaan van de op de referentiedatum verleende vergunning Wet milieubeheer d.d. 4 december 2001, gedeeltelijk ingetrokken op 10 november 2014.

Tabel 3. Uitgangssituatie

Beschermd natuurgebied	Status beschermd natuurgebied ⁸	Referentiedatum	Uitgangssituatie	kg NH ₃ totaal
'Eendennest', 'Hildsven', 'Zwartven' en 'Kooibosje Terheijden'	BN	7 december 2004	4 december 2001	463,3

3.4 Effecten stikstofdepositie op beschermde natuurgebieden

In de aangevraagde situatie is op het Natura 2000-gebied 'Kampina & Oisterwijkse Vennen' geen sprake van een stikstofdepositie boven de grenswaarde op het moment van het ontvankelijk zijn van de aanvraag. Momenteel is de grenswaarde van dit Natura 2000 gebied naar beneden bijgesteld, waardoor deze wordt overschreden.

Uit de tabellen 1 en 2 blijkt dat er in de aangevraagde situatie sprake is van een toename van ammoniakemissie.

⁶ Betreft de stikstofdepositie die in de periode van 1 januari 2012 tot en met 31 december 2014 ten hoogste werd veroorzaakt als gevolg van hetgeen daadwerkelijk plaatsvond binnen de kaders van een op 1 januari 2015 geldende omgevingsvergunning of vergunning of melding krachtens de Wet milieubeheer of Hinderwet (Regeling art 5, lid 7), of een verleende Natuurbeschermingswetvergunning.

⁷ Onder uitgangssituatie wordt verstaan: 1) de bij of krachtens de Wet milieubeheer of Hinderwet vergunde of gemelde situatie op de voor het betreffende beschermde natuurmonument geldende referentiedatum of 2) een na de referentiedatum verleende Natuurbeschermingswetvergunning.

⁸ VR: vogelrichtlijngebied, HR: habitatrichtlijngebied, BN: beschermd natuurmonument

Verder blijkt uit de tabellen 1 en 3 dat er in de aangevraagde situatie sprake is van een toename van ammoniakemissie ten opzichte van de uitgangssituatie voor de beschermde natuurmonumenten.

Om een goed beeld te krijgen van de stikstofdepositie op de beschermde gebieden, is de depositie berekend op verschillende punten. De berekeningen zijn uitgevoerd met het rekenmodel AERIUS. Uit de berekeningen blijkt dat er in de aangevraagde situatie op het Natura 2000-gebied 'Ulvenhoutse Bos' sprake is van een stikstofdepositie boven de grenswaarde op 11 augustus 2016. De grenswaarde is bepaald op het moment van het ontvankelijk zijn van de aanvraag.

Er zijn berekeningen uitgevoerd van de stikstofdepositie in de aangevraagde situatie en de stikstofdepositie in de bestaande activiteit. Uit de berekeningen blijkt dat er in de aangevraagde situatie sprake is van een toename van stikstofdepositie ten opzichte van de bestaande activiteit. Dit is inzichtelijk gemaakt in de aanvraag.

Daarnaast zijn er berekeningen uitgevoerd van de stikstofdepositie in de aangevraagde situatie en de stikstofdepositie in de uitgangssituatie voor de beschermde natuurmonumenten. Uit de berekeningen blijkt dat er in de aangevraagde situatie sprake is van een toename van stikstofdepositie ten opzichte van de uitgangssituatie. Dit is inzichtelijk gemaakt in de aanvraag.

In onderstaande tabel zijn de maximale depositiewaarden weergegeven voor de meest nabijgelegen en hoogst belaste beschermde natuurgebieden.

Tabel 4. Stikstofdepositieberekeningen (mol N/ha/jr)

Gebied	Stikstofdepositie uitgangssituatie/bestaande activiteit	Stikstofdepositie aangevraagd	Hoogste projectverschil	Hoogste depositie situatie 2
'Ulvenhoutse Bos'	0,09	0,22	+0,13	0,22
'Hildsven'	0,02	0,04	+0,02	-

3.5 Overwegingen effecten op beschermde gebieden

Op 14 april 2015 hebben wij ingestemd met het Programma aanpak stikstof 2015-2021. Dit programma is een instrument om Natura 2000-doelstellingen te realiseren en tegelijk ruimte te scheppen voor bestaande en nieuwe economische ontwikkelingen. Het programma is passend beoordeeld, waarbij getoetst is of de uitvoering van het programma een risico vormt voor de instandhoudingsdoelstellingen van individuele Natura 2000-gebieden, opgenomen binnen de PAS. De passende beoordeling bestaat uit een generiek deel (bronmaatregelen, monitoring, et cetera) en uit gebiedsanalyses die de ecologische onderbouwing vormen dat met het programma de stikstofgevoelige Natura 2000-doelstellingen (op termijn) gerealiseerd kunnen worden en er ontwikkelingsruimte beschikbaar kan worden gesteld voor economische ontwikkelingen.

In de gebiedsanalyse per Natura 2000-gebied is verzekerd dat door de uitvoering van een gebalanceerd en robuust pakket aan herstelmaatregelen, in de eerste programmaperiode geen verslechtering optreedt van alle voor stikstof gevoelige habitattypen en habitats van soorten. Bij deze beoordeling is uitgegaan van de achtergrondwaarde tot 2015. In deze achtergrondwaarde zijn alle voor de aanvang van het programma feitelijke emissies verdisconteerd, zoals blijkt uit de grootschalige concentratie en depositiekaarten Nederland (GCN en GDN).

Deze emissies hebben al voor de aanvang van het programma plaatsgevonden en hebben als uitgangspunt gediend voor de passende beoordeling. Voor de depositie als gevolg van deze emissies is derhalve geen ontwikkelingsruimte nodig.

De aangevraagde activiteit veroorzaakt stikstofdepositie op Natura 2000-gebied met habitattypen en/of soorten die negatief worden beïnvloed door een overmaat aan stikstofdepositie. Door de maatregelen in de PAS is het mogelijk om voor deze activiteit een vergunning te verlenen. Bij het verlenen van deze toestemming baseren wij ons op de passende beoordeling die voor de PAS is opgesteld. De conclusie van de passende beoordeling van het programma 2015-2021 is dat kan worden uitgesloten dat de natuurlijke kenmerken van de in het programma opgenomen Natura 2000-gebieden worden aangetast. Deze conclusie is kort samengevat gebaseerd op:

- het oordeel in de gebiedsanalyse voor elk Natura 2000-gebied opgenomen binnen de PAS dat er wetenschappelijk gezien geen twijfel is dat met het beschikbaar stellen van ontwikkelingsruimte en depositieruimte voor economische ontwikkelingen met de PAS de instandhoudingsdoelstellingen voor de voor stikstofgevoelige habitattypen en leefgebieden van soorten op termijn worden gehaald en dat behoud is geborgd;
- een beoordeling van de ontwikkeling van de stikstofdepositie, waarbij sprake is van een vermindering van de depositie ten opzichte van de situatie zonder de PAS;
- de vaststelling dat de PAS voldoet aan de voorwaarden die verzekeren dat het behalen van de instandhoudingsdoelstellingen van de betrokken Natura 2000-gebieden niet in gevaar komt;
- de vaststelling dat de PAS, in het geval dat nieuwe inzichten of ontwikkelingen daartoe aanleiding geven op basis van adequate monitoring, tijdig kan worden bijgesteld.

Met onze instemming met het Programma aanpak stikstof 2015-2021 hebben wij ook ingestemd met bovenstaande conclusie van de passende beoordeling van dit programma.

Voor onderhavige voorgenomen project is sprake van een toename van stikstofdepositie en is ontwikkelingsruimte benodigd. Gelet op het bovenstaande zijn wij van mening dat de gevraagde vergunning kan worden verleend voor de beoogde activiteit en de daarbij behorende stikstofdepositie. In de bijlage uit AERIUS Register (zie bijlage 1) is de benodigde ontwikkelingsruimte weergegeven.

Beleidsregel toedeling ontwikkelingsruimte PAS segment 2 Noord-Brabant

De claim op ontwikkelingsruimte hebben wij getoetst aan de Beleidsregel toedeling ontwikkelingsruimte PAS segment 2 Noord-Brabant (inclusief de eerste en tweede wijzigingsregeling) (verder: de beleidsregel PAS). Wij hebben vastgesteld dat de gevraagde ontwikkelingsruimte de maximaal beschikbare ontwikkelingsruimte binnen de (PAS-)periode niet overschrijdt.

We hebben vastgesteld dat aan de Beleidsregel PAS wordt voldaan. De gevraagde ontwikkelingsruimte is beschikbaar en kan worden toebedeeld. De beoogde ontwikkeling moet, in overeenstemming met de beleidsregel, binnen twee jaar nadat dit besluit onherroepelijk is geworden, zijn gerealiseerd. Mocht dit niet het geval zijn dan kunnen wij de vergunning intrekken overeenkomstig de beleidsregel.

In de aangevraagde situatie is op het Natura 2000-gebied 'Kampina & Oisterwijkse Vennen' momenteel sprake van een stikstofdepositie boven de grenswaarde. Het project is op basis van artikel 19 koa van de Nbw 1998 en artikel 8 van de Regeling programmatische aanpak stikstof op het moment van ontvankelijkheid van de aanvraag terstond als een automatische melding voor de Natura 2000-gebieden onder de grenswaarde geregistreerd in AERIUS Register, als bedoeld in artikel 2, lid 1, van het Besluit grenswaarden programmatische aanpak stikstof. De bijlage uit AERIUS Register is als bijlage 1 bijgevoegd. De effecten zijn derhalve voor dit Natura 2000-gebied op voorhand uitgesloten.

De beoogde situatie wordt voor de beschermde natuurmonumenten in zijn geheel beoordeeld, waarbij op basis van artikel 3, lid 1, aanhef en onder b, van de Beleidsregel stikstof en beschermde natuurmonumenten Noord-Brabant (hierna: de Beleidsregel) de milieuvergunde situatie zoals deze gold op 7 december 2004 als uitgangssituatie wordt betrokken. Op grond van artikel 4 van de Beleidsregel achten wij dat er geen sprake is van schadelijke handelingen als gevolg van stikstofdepositie voor de beschermde natuurmonumenten aangezien de toename van stikstofdepositie maximaal 0,05 mol N/ha/jr bedraagt ten opzichte van de uitgangssituatie.

Uit de aanvraag blijkt dat er, naast de effecten van stikstof, geen andere negatieve effecten te verwachten zijn die de natuurlijke kenmerken van de diverse beschermde gebieden kunnen aantasten.

3.6 Conclusie

Op grond van bovenstaande beoordeling concluderen wij dat bij toedeling van ontwikkelingsruimte de aangevraagde activiteit, gelet op de instandhoudingsdoelstellingen, niet kan leiden tot verslechtering van de kwaliteit van de natuurlijke habitats en de habitats van soorten in de Natura 2000-gebieden 'Ulvenhoutse Bos' en 'Kampina & Oisterwijkse Vennen' en geen significant verstorend effect kan hebben op de soorten waarvoor de gebieden zijn aangewezen en geen schadelijke gevolgen kan hebben voor de beschermde natuurmonumenten 'Eendennest', 'Hildsven', 'Zwartven' en 'Kooibosje Terheijden'. Wij zijn voornemens de gevraagde vergunning ingevolge artikel 16 en 19d van de Nbw 1998 te verlenen.

Bijlage 1: AERIUS verschil berekening en toedeling ontwikkelingsruimte (kenmerk RvsKF64NDtit)

(Is los bijgevoegd)

Bijlage 2: AERIUS berekening beoogde situatie (kenmerk RkuRm38ZZZGK)

(Is los bijgevoegd)

KENNISGEVING NATUURBESCHERMINGSWET 1998, J.J.B.M. Rijvers, Chaamseweg-Hazenberg 19, 5113 BH te Ulicoten, Z/010354

Ontwerpbeschikking

Gedeputeerde Staten van Noord-Brabant maken bekend dat zij voornemens zijn in het kader van de Natuurbeschermingswet 1998 een besluit te nemen op een aanvraag voor een vergunning.

Het project betreft de wijziging/uitbreiding van een veehouderij, uitgevoerd op Chaamseweg-Hazenberg 19, 5113 BH te Ulicoten, in de gemeente Baarle-Nassau.

Het ontwerpbesluit en de bijbehorende stukken zijn vanaf 19 oktober 2016 tot en met 29 november 2016 in te zien bij de Omgevingsdienst Brabant Noord (ODBN), Victorialaan 1 b-g, 5213 JG te 's-Hertogenbosch. Telefoonnummer (0485) 729 189. Het besluit is digitaal op te vragen via e-mail Info@odbn.nl of terug te vinden op de website www.brabant.nl/loket/verleende-vergunningen.

Een ieder kan tot en met 29 november 2016 ten aanzien van het ontwerpbesluit schriftelijk of mondeling zienswijzen inbrengen bij Gedeputeerde Staten van Noord-Brabant (p/a Omgevingsdienst Brabant Noord, Postbus 88, 5430 AB Cuijk). Voor het mondeling inbrengen van zienswijzen bestaat binnen deze periode de mogelijkheid tot het houden van een hoorzitting. Een verzoek daartoe dient binnen drie weken na begindatum ter inzage legging bij de Omgevingsdienst Brabant Noord te worden ingediend.

Belanghebbenden die tijdig zienswijzen hebben ingebracht, kunnen later beroep instellen tegen het definitieve besluit.

Aan deze procedure is het kenmerk Z/010354 gekoppeld. U dient bij correspondentie dit kenmerk te vermelden.

's-Hertogenbosch, oktober 2016

Dit document is een bijlage bij het toestemmingsbesluit als bedoeld in artikel 19km, eerste lid, van de Nb-wet 1998.



Bijlage bij besluit, Vergunningaanvraag

- ▶ Kenmerken
- ▶ Emissie
- ▶ Depositie natuurgebieden
- ▶ Depositie habitattypen

Verdere toelichting over deze PDF kunt u vinden in een bijbehorende leeswijzer. Deze leeswijzer en overige documentatie is te raadplegen via: www.aerius.nl.

AERIUS REGISTER

Contact

Rechtspersoon	Inrichtingslocatie
J.J.B.M. Rijves	Chaamseweg-Hazenbergh 19, 5113 BH Ulicoten

Activiteit

Omschrijving	AERIUS kenmerk	Bevoegd gezag
93169-012	RvsKF64NDtit	Provincie Noord-Brabant

Datum berekening	Rekenjaar
06 oktober 2016, 08:11	2016

Sector	Deelsector
Landbouw	Stalemissies

Totale emissie

	Situatie 1	Situatie 2	Vershil
NOx	-	-	-
NH ₃	463,30 kg/j	1.154,60 kg/j	691,30 kg/j

Depositie

Hectare met
hoogste project-
verschil (mol/ha/j)

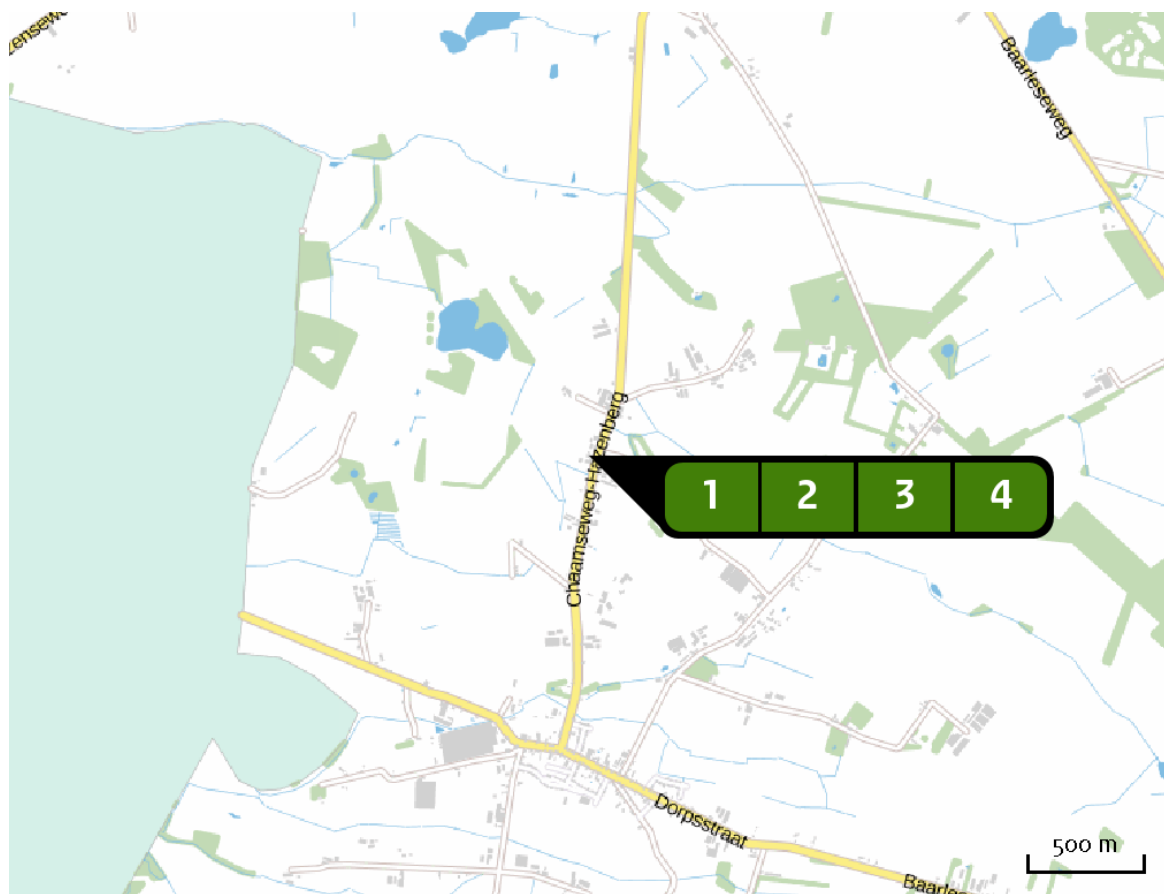
Natuurgebied	Provincie
Ulvenhoutse Bos	Noord-Brabant

Situatie 1	Situatie 2	Vershil
0,09	0,22	+ 0,13

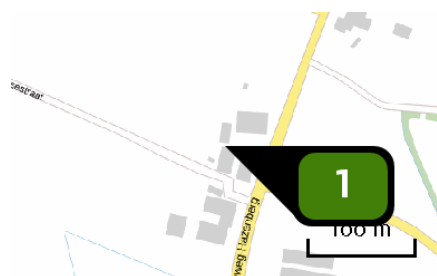
Toelichting

vergund en beoogd op PAS-gebieden

Locatie
Situatie 1

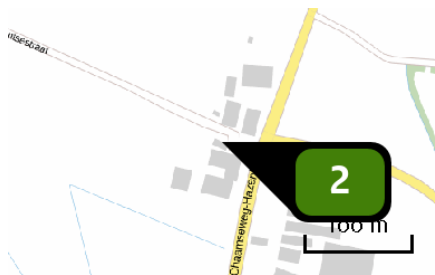


Emissie
(per bron)
Situatie 1



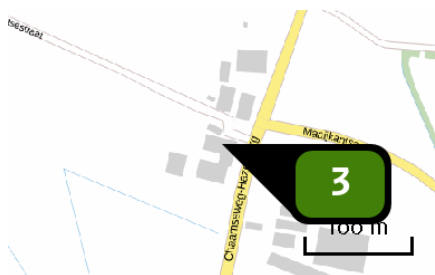
Naam **Bron 1**
 Locatie (X,Y) **118244, 386878**
 Uitstoothoogte **1,5 m**
 Warmteinhoud **0,000 MW**
 NH3 **44,00 kg/j**

Dier	RAV code	Omschrijving	Aantal dieren	Stof	Emissiefactor (kg/dier/j)	Emissie
	A 3.100	overige huisvestingssystemen (Rundvee; vrouwelijk jongvee tot 2 jaar) (Overig)	10	NH3	4,400	44,00 kg/j




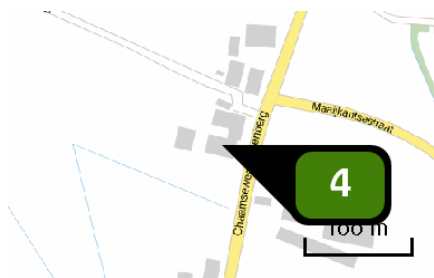
Naam **Bron 2**
 Locatie (X,Y) **118236, 386838**
 Uitstoothoogte **3,2 m**
 Warmteinhoud **0,000 MW**
 NH3 **127,60 kg/j**

Dier	RAV code	Omschrijving	Aantal dieren	Stof	Emissiefactor (kg/dier/j)	Emissie
	A 3.100	overige huisvestingssystemen (Rundvee; vrouwelijk jongvee tot 2 jaar) (Overig)	29	NH3	4,400	127,60 kg/j




Naam **Bron 3**
 Locatie (X,Y) **118241, 386822**
 Uitstoothoogte **5,7 m**
 Warmteinhoud **0,000 MW**
 NH3 **118,80 kg/j**

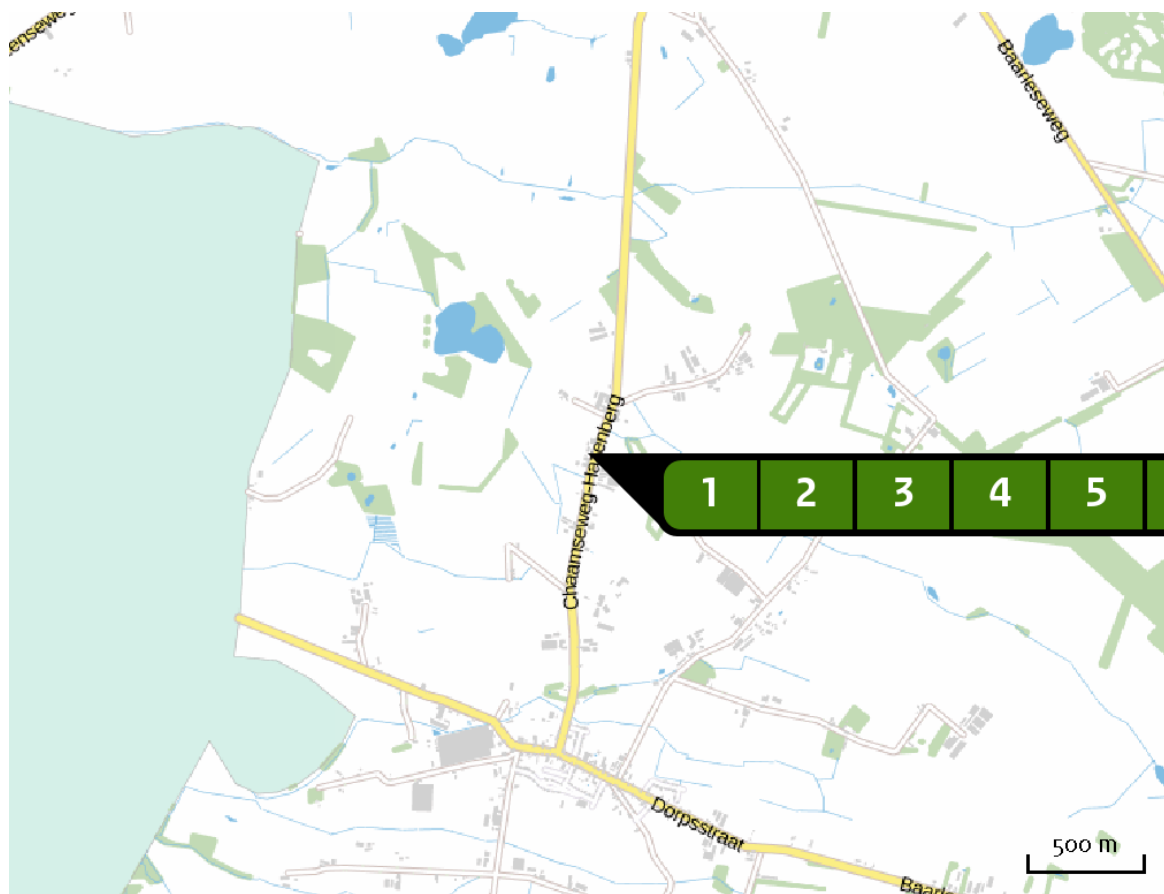
Dier	RAV code	Omschrijving	Aantal dieren	Stof	Emissiefactor (kg/dier/j)	Emissie
	A 3.100	overige huisvestingssystemen (Rundvee; vrouwelijk jongvee tot 2 jaar) (Overig)	27	NH3	4,400	118,80 kg/j



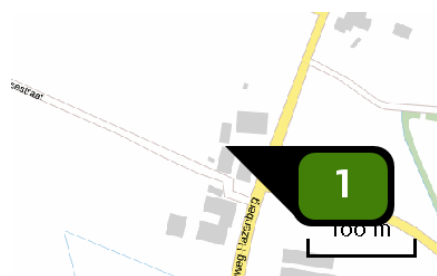
Naam **Bron 4**
 Locatie (X,Y) **118233, 386798**
 Uitstoothoogte **6,6 m**
 Warmteinhoud **0,000 MW**
 NH3 **172,90 kg/j**

Dier	RAV code	Omschrijving	Aantal dieren	Stof	Emissiefactor (kg/dier/j)	Emissie
	A 1.100	overige huisvestingssystemen (Rundvee; melk- en kalfkoeien ouder dan 2 jaar) (Overig)	14	NH3	13,000	182,00 kg/j
	PAS 2015.08 -01	Beweiden ten minste 720 uur in een kalenderjaar- 5% emissiereductie		NH3		172,90 kg/j

Locatie
Situatie 2

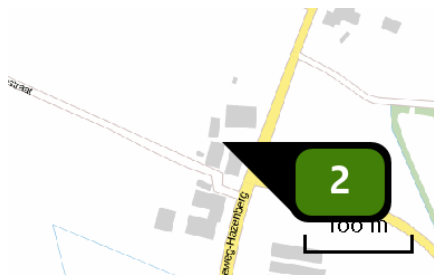


Emissie
(per bron)
Situatie 2



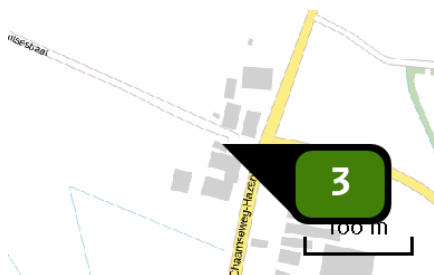
Naam **Bron 1**
 Locatie (X,Y) **118244, 386878**
 Uitstoothoogte **1,5 m**
 Warmteinhoud **0,000 MW**
 NH₃ **44,00 kg/j**

Dier	RAV code	Omschrijving	Aantal dieren	Stof	Emissiefactor (kg/dier/j)	Emissie
	A 3.100	overige huisvestingssystemen (Rundvee; vrouwelijk jongvee tot 2 jaar) (Overig)	10	NH ₃	4,400	44,00 kg/j



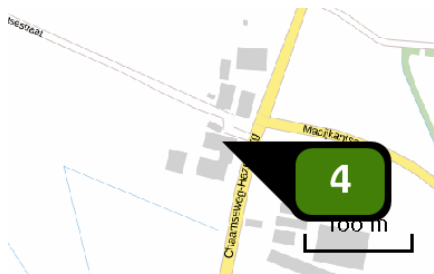
Naam **Bron 2**
 Locatie (X,Y) **118251, 386876**
 Uitstoothoogte **1,5 m**
 Warmteinhoud **0,000 MW**
 NH3 **44,00 kg/j**

Dier	RAV code	Omschrijving	Aantal dieren	Stof	Emissiefactor (kg/dier/j)	Emissie
	A 3.100	overige huisvestingssystemen (Rundvee; vrouwelijk jongvee tot 2 jaar) (Overig)	10	NH3	4,400	44,00 kg/j



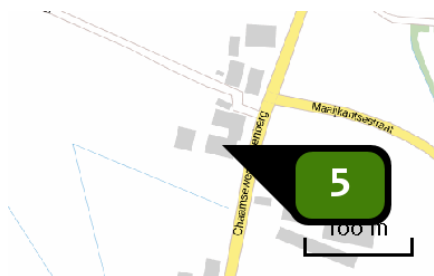
Naam **Bron 3**
 Locatie (X,Y) **118236, 386838**
 Uitstoothoogte **3,2 m**
 Warmteinhoud **0,000 MW**
 NH3 **88,00 kg/j**

Dier	RAV code	Omschrijving	Aantal dieren	Stof	Emissiefactor (kg/dier/j)	Emissie
	A 3.100	overige huisvestingssystemen (Rundvee; vrouwelijk jongvee tot 2 jaar) (Overig)	20	NH3	4,400	88,00 kg/j



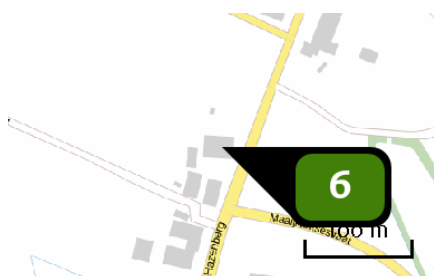
Naam **Bron 4**
 Locatie (X,Y) **118241, 386822**
 Uitstoothoogte **5,7 m**
 Warmteinhoud **0,000 MW**
 NH3 **462,00 kg/j**

Dier	RAV code	Omschrijving	Aantal dieren	Stof	Emissiefactor (kg/dier/j)	Emissie
	A 3.100	overige huisvestingssystemen (Rundvee; vrouwelijk jongvee tot 2 jaar) (Overig)	105	NH3	4,400	462,00 kg/j



Naam **Bron 5**
 Locatie (X,Y) **118233, 386798**
 Uitstoothoogte **6,6 m**
 Warmteinhoud **0,000 MW**
 NH3 **237,60 kg/j**

Dier	RAV code	Omschrijving	Aantal dieren	Stof	Emissiefactor (kg/dier/j)	Emissie
	A 3.100	overige huisvestingsystemen (Rundvee; vrouwelijk jongvee tot 2 jaar) (Overig)	54	NH3	4,400	237,60 kg/j



Naam **Bron 6**
 Locatie (X,Y) **118272, 386900**
 Uitstoothoogte **3,9 m**
 Warmteinhoud **0,000 MW**
 NH3 **279,00 kg/j**

Dier	RAV code	Omschrijving	Aantal dieren	Stof	Emissiefactor (kg/dier/j)	Emissie
	A 7.100	overige huisvestingsystemen (Rundvee; fokstieren en overig rundvee ouder dan 2 jaar) (Overig)	45	NH3	6,200	279,00 kg/j

Algemene
depositie-
gegevens
PAS-
gebieden
(rekenjaar 2016)

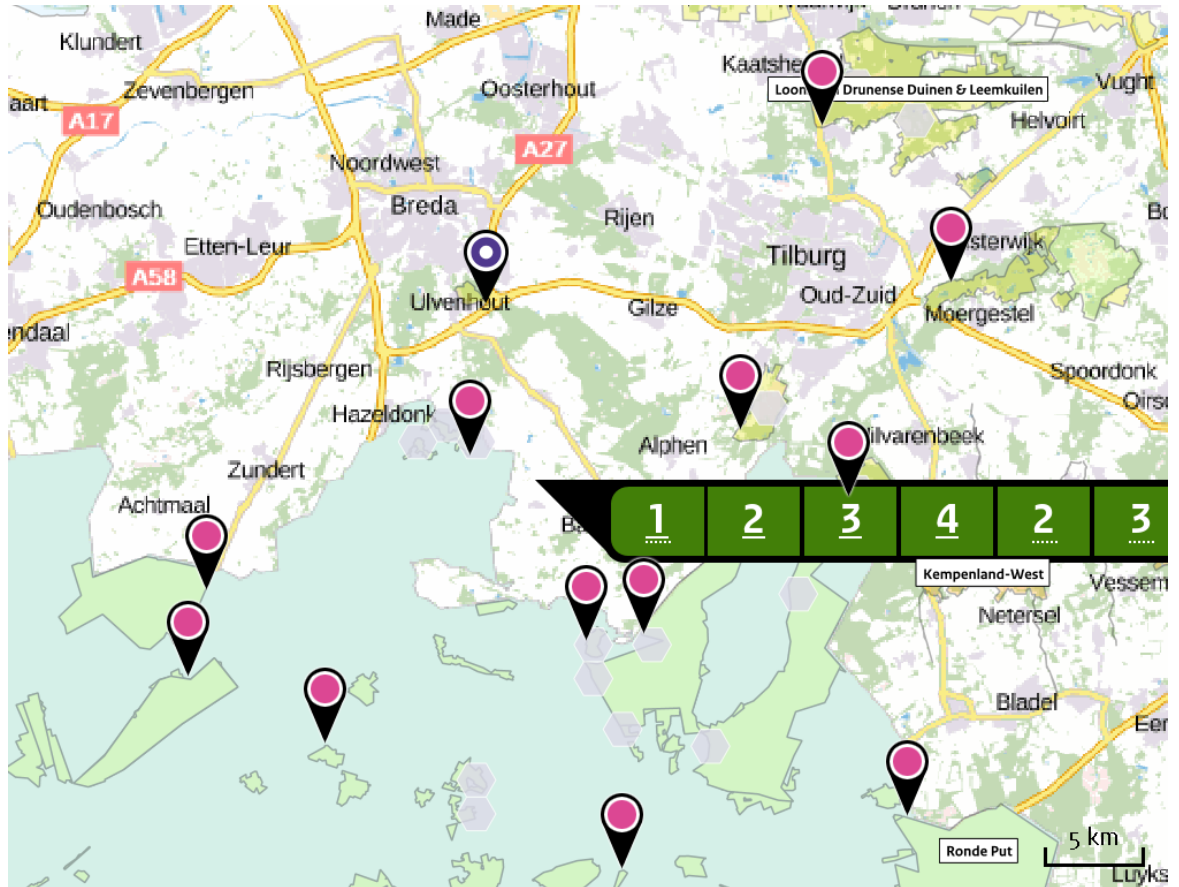
Natuurgebied	Beschermingsregime	Hoogste achtergronddepositie (mol/ha/j)	Hoogste depositie Situatie 2 (mol/ha/j)	Overschrijding KDW
Ulvenhoutse Bos	Habitatrichtlijn	2.311,79	0,22	●
Regte Heide & Riels Laag	Habitatrichtlijn	2.095,28	0,17	●
Loonse en Drunense Duinen & Leemkuilen	Habitatrichtlijn	2.459,71	0,09	●
Kempenland-West	Habitatrichtlijn, Beschermd natuurgebied	2.198,62	0,08	●
Kampina & Oisterwijkse Vennen	Habitatrichtlijn, Vogelrichtlijn	2.301,64	0,06	●
Langstraat	Habitatrichtlijn	2.252,84	>0,05	●

○ Geen overschrijding*

● Wel overschrijding

* Deze uitkomst wordt niet meegenomen in de toetsing aan de Nb-wet. Bij de toetsing aan de NB-wet gaat het om de relevante hexagonen waarvoor ontwikkelingsruimte is gereserveerd.

Depositie
natuur-
gebieden



 Hoogste projectverschil
(Ulvenhouse Bos)

 Hoogste projectverschil per
natuurgebied

-  Habitatrichtlijn
-  Vogelrichtlijn
-  Beschermd natuurgebied
-  Habitatrichtlijn, Vogelrichtlijn
-  Habitatrichtlijn, Beschermd natuurgebied
-  Vogelrichtlijn, Beschermd natuurgebied
-  Habitatrichtlijn, Vogelrichtlijn, Beschermd natuurgebied

Depositie PAS-gebieden

Natuurgebied	Hectare met hoogste projectverschil (mol/ha/j)			Hoogste depositie Situatie 2 (mol/ha/j)	Overschrijding KDW	Ontwikkelingsruimte beschikbaar
	Situatie 1	Situatie 2	Verschil			
Ulvenhoutse Bos	0,09	0,22	+ 0,13	0,22	●	✓
Regte Heide & Riels Laag	0,07	0,17	+ 0,10	0,17	●	✓
Loonse en Drunense Duinen & Leemkuilen	0,04	0,09	+ 0,06	0,09	●	✓
Kempenland-West	0,03	0,08	+ >0,05	0,08	●	✓
Kampina & Oisterwijkse Vennen	0,03	0,06	+ 0,04	0,06	●	✓
Langstraat	0,02	>0,05	+ 0,03	>0,05	●	✓

- Geen overschrijding*
- Wel overschrijding
- ✓ Ontwikkelingsruimte beschikbaar**
- ✗ Geen ontwikkelingsruimte beschikbaar
- ◐ Er is hier geen effect dat relevant is voor de uitgifte van ontwikkelingsruimte, dus de berekende toename is niet relevant voor de beoordeling

* Deze uitkomst wordt niet meegenomen in de toetsing aan de Nb-wet. Bij de toetsing aan de NB-wet gaat het om de relevante hexagonen waarvoor ontwikkelingsruimte is gereserveerd.

** Bij beoordeling van een vergunningaanvraag in het kader van de Nb-wet is vastgesteld of er voldoende ontwikkelingsruimte beschikbaar is en of dat significante verslechtering uitgesloten kan worden.

Depositie per
habitattype

Ulvenhoutse Bos

Habitattype	Hectare met hoogste projectverschil (mol/ha/j)			Overschrijding KDW	Ontwikkelingsruimte beschikbaar
	Situatie 1	Situatie 2	Verschil		
H9160A Eiken-haagbeukenbossen (hogere zandgronden)	0,09	0,22	+ 0,13	●	✓
H9120 Beuken-eikenbossen met hulst	0,08	0,21	+ 0,13	●	✓
H91EoC Vochtige alluviale bossen (beekbegeleidende bossen)	0,08	0,21	+ 0,13	●	✓

Regte Heide & Riels Laag

Habitattype	Hectare met hoogste projectverschil (mol/ha/j)			Overschrijding KDW	Ontwikkelingsruimte beschikbaar
	Situatie 1	Situatie 2	Verschil		
H91EoC Vochtige alluviale bossen (beekbegeleidende bossen)	0,07	0,17	+ 0,10	●	✓
H3130 Zwakgebufferde vennen	0,07	0,17	+ 0,10	●	✓
H4030 Droge heiden	0,07	0,17	+ 0,10	●	✓
H3160 Zure vennen	0,07	0,17	+ 0,10	●	✓
H4010A Vochtige heiden (hogere zandgronden)	>0,05	0,13	+ 0,08	●	✓
H7150 Pioniervegetaties met snavelbiezen	0,04	0,11	+ 0,06	●	✓
ZGH3130 Zwakgebufferde vennen	0,03	0,08	+ 0,05	●	✓
H2310 Stuifzandheiden met struikhei	0,03	0,07	+ 0,04	●	✓

Loonse en Drunense Duinen & Leemkuilen

Habitattype	Hectare met hoogste projectverschil (mol/ha/j)			Overschrijding KDW	Ontwikkelingsruimte beschikbaar
	Situatie 1	Situatie 2	Verschil		
H9190 Oude eikenbossen	0,04	0,09	+ 0,06	●	✓
H2330 Zandverstuivingen	0,03	0,06	+ 0,04	●	✓
H2310 Stuifzandheiden met struikhei	0,03	0,06	+ 0,04	●	✓
H9160A Eiken-haagbeukenbossen (hogere zandgronden)	0,02	0,06	+ 0,04	●	✓
H91EoC Vochtige alluviale bossen (beekbegeleidende bossen)	0,02	0,06	+ 0,04	●	✓
H3130 Zwakgebufferde vennen	0,02	>0,05	+ 0,03	●	✓

Kempenland-West

Habitattype	Hectare met hoogste projectverschil (mol/ha/j)			Overschrijding KDW	Ontwikkelingsruimte beschikbaar
	Situatie 1	Situatie 2	Verschil		
H3130 Zwakgebufferde vennen	0,03	0,08	+ >0,05	●	✓
H4030 Droge heiden	0,03	0,08	+ 0,05	●	✓
H7150 Pioniervegetaties met snavelbiezen	0,03	0,07	+ 0,04	●	✓
H2310 Stuifzandheiden met struikhei	0,03	0,07	+ 0,04	●	✓
H4010A Vochtige heiden (hogere zandgronden)	0,03	0,06	+ 0,04	●	✓
H3160 Zure vennen	0,02	0,06	+ 0,04	●	✓
H91EoC Vochtige alluviale bossen (beekbegeleidende bossen)	0,02	>0,05	+ 0,03	●	✓

Kampina & Oisterwijkse Vennen

Habitattype	Hectare met hoogste projectverschil (mol/ha/j)			Overschrijding KDW	Ontwikkelingsruimte beschikbaar
	Situatie 1	Situatie 2	Verschil		
ZGH316o Zure vennen	0,03	0,06	+ 0,04	●	✓
H919o Oude eikenbossen	0,02	0,06	+ 0,04	●	✓
H316o Zure vennen	0,02	0,06	+ 0,03	●	✓
H313o Zwakgebufferde vennen	0,02	0,06	+ 0,03	●	✓

Langstraat

Habitattype	Hectare met hoogste projectverschil (mol/ha/j)			Overschrijding KDW	Ontwikkelingsruimte beschikbaar
	Situatie 1	Situatie 2	Verschil		
H714oA Overgangs- en trilvenen (trilvenen)	0,02	>0,05	+ 0,03	●	✓
H314ohz Kranswierwateren, op hogere zandgronden	0,02	>0,05	+ 0,03	●	✓
H641o Blauwgraslanden	0,02	>0,05	+ 0,03	●	✓

- Geen overschrijding*
- Wel overschrijding
- ✓ Ontwikkelingsruimte beschikbaar**
- ✗ Geen ontwikkelingsruimte beschikbaar
- ⊘ Er is hier geen effect dat relevant is voor de uitgifte van ontwikkelingsruimte, dus de berekende toename is niet relevant voor de beoordeling

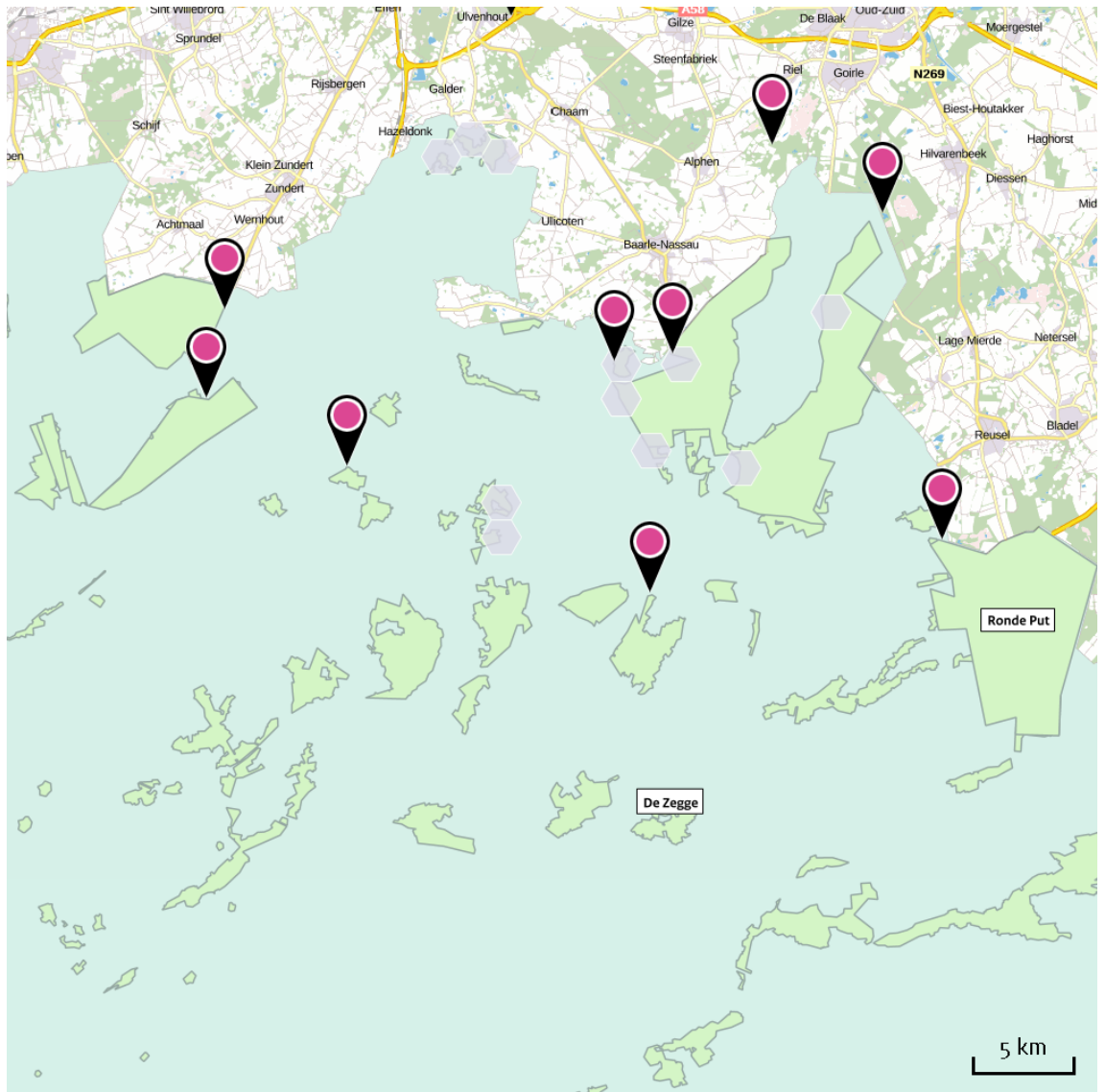
* Deze uitkomst wordt niet meegenomen in de toetsing aan de Nb-wet. Bij de toetsing aan de NB-wet gaat het om de relevante hexagonalen waarvoor ontwikkelingsruimte is gereserveerd.

** Bij beoordeling van een vergunningaanvraag in het kader van de Nb-wet is vastgesteld of er voldoende ontwikkelingsruimte beschikbaar is en of dat significante verslechtering uitgesloten kan worden.

Depositie
buitenland

België

Natuurgebied	Hectare met hoogste projectverschil (mol/ha/j)		
	Situatie 1	Situatie 2	Verschil
Heesbossen, Vallei van Marke en Merkske en Ringven met valleigro	0,28	0,73	+ 0,46
Arendonk, Merksplas, Oud-Turnhout, Ravels en Turnhout	0,11	0,27	+ 0,16
Vennen, heiden en moerassen rond Turnhout	0,10	0,25	+ 0,15
Het Blak, Kievitsheide, Ekstergoor en nabijgelegen Kamsalamander	0,04	0,09	+ 0,06
De Maatjes, Wuustwezelheide en Groot Schietveld	0,04	0,09	+ >0,05
Klein en Groot Schietveld	0,03	0,07	+ 0,04
Bos- en heidegebieden ten oosten van Antwerpen	0,02	0,06	+ 0,04
Ronde Put	0,02	>0,05	+ 0,03



 Hoogste projectverschil
(Ulvenhoutse Bos)

 Hoogste projectverschil per
natuurgebied

Disclaimer

De initiatiefnemer is zelf verantwoordelijk voor de kwaliteit van de projectinvoer en de aanvraag wordt getoetst door het bevoegd gezag. De eigenaar van AERIUS aanvaardt geen aansprakelijkheid voor de inhoud van de door de gebruiker aangeboden informatie. AERIUS is een geregistreerd handelsmerk in Europa. Alle rechten die niet expliciet worden verleend, zijn voorbehouden.

Rekenbasis

Deze berekening is tot stand gekomen op basis van:

AERIUS versie 2015.1_20160908_509b1173d7

Database versie 2015.1_20160514_9oad58c36e

Voor meer informatie over de gebruikte methodiek en data zie:

<https://www.aerius.nl/nl/factsheets/uitleg>

AERIUS CALCULATOR

Dit document bevat resultaten van een stikstofdepositieberekening met AERIUS Calculator. U kan dit document gebruiken voor de onderbouwing van depositie onder de drempelwaarde (0.05 mol/ha/j) in het kader van de Natuurbeschermingswet 1998, afhankelijk van de door u gekozen rekeninstellingen.

De berekening op basis van stikstofemissies gaat uit van de componenten ammoniak (NH₃) en stikstofdioxide (NO_x), of één van beide. Hiermee is de depositie van de activiteit berekend en uitgewerkt. Op basis van de gekozen rekeninstellingen zijn de resultaten op Natura 2000-gebieden, als wel voor overige natuurgebieden inzichtelijk gemaakt.

Wilt u verder rekenen of gegevens wijzigen? Importeer de pdf dan in de Calculator. Voor meer toelichting verwijzen we u naar de websites www.aerius.nl pas.naturazoo0.nl.

Berekening vergund

- ▶ Kenmerken
- ▶ Emissie
- ▶ Depositie natuurgebieden
- ▶ Depositie habitattypen

Verdere toelichting over deze PDF kunt u vinden in een bijbehorende leeswijzer. Deze leeswijzer en overige documentatie is te raadplegen via: www.aerius.nl.

AERIUS CALCULATOR

Contact

Rechtspersoon	Inrichtingslocatie
J.J.B.M. Rijvers	Chaamseweg - Hazenberg 19, 5113 BH Ulicoten

Activiteit

Omschrijving
93169_011

Datum berekening	Rekenjaar
13 juni 2016, 09:23	2016

Rekeninstellingen
Berekend met een straal van 25,0km rondom de bron(nen)

Totale emissie

	Situatie 1	Situatie 2	Vershil
NOx	-	-	-
NH3	558,80 kg/j	1.154,60 kg/j	595,80 kg/j

Depositie

Hectare met
hoogste project-
verschil (mol/ha/j)

Natuurgebied	Provincie
Ulvenhoutse Bos	Noord-Brabant

Situatie 1	Situatie 2	Vershil
0,09	0,20	+ 0,10

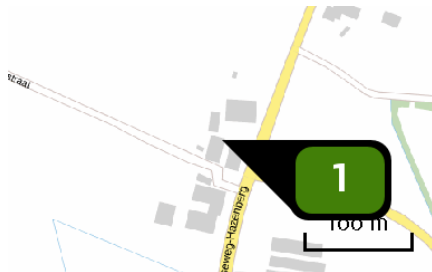
Toelichting

vergund- beoogd op leefgebieden en niet-Pas-gebieden

Locatie
vergund

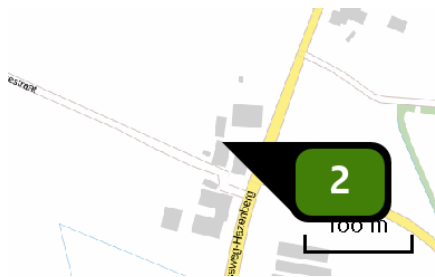


Emissie
(per bron)
vergund



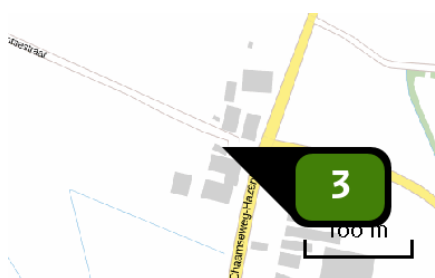
Naam **Bron 1**
 Locatie (X,Y) **118251, 386873**
 Uitstoothoogte **1,5 m**
 Warmteinhoud **0,000 MW**
 NH3 **30,80 kg/j**

Dier	RAV code	Omschrijving	Aantal dieren	Stof	Emissiefactor (kg/dier/j)	Emissie
	A 3.100	overige huisvestingssystemen (Rundvee; vrouwelijk jongvee tot 2 jaar) (Overig)	7	NH3	4,400	30,80 kg/j



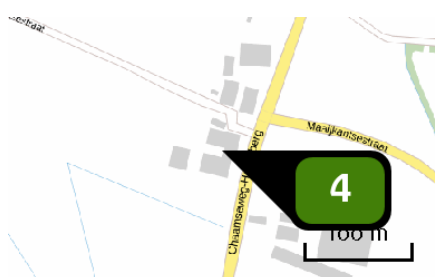
Naam **Bron 2**
 Locatie (X,Y) **118245, 386875**
 Uitstoothoogte **1,5 m**
 Warmteinhoud **0,000 MW**
 NH3 **26,40 kg/j**

Dier	RAV code	Omschrijving	Aantal dieren	Stof	Emissiefactor (kg/dier/j)	Emissie
	A 3.100	overige huisvestingssystemen (Rundvee; vrouwelijk jongvee tot 2 jaar) (Overig)	6	NH3	4,400	26,40 kg/j



Naam **Bron 3**
 Locatie (X,Y) **118236, 386838**
 Uitstoothoogte **1,5 m**
 Warmteinhoud **0,000 MW**
 NH3 **57,20 kg/j**

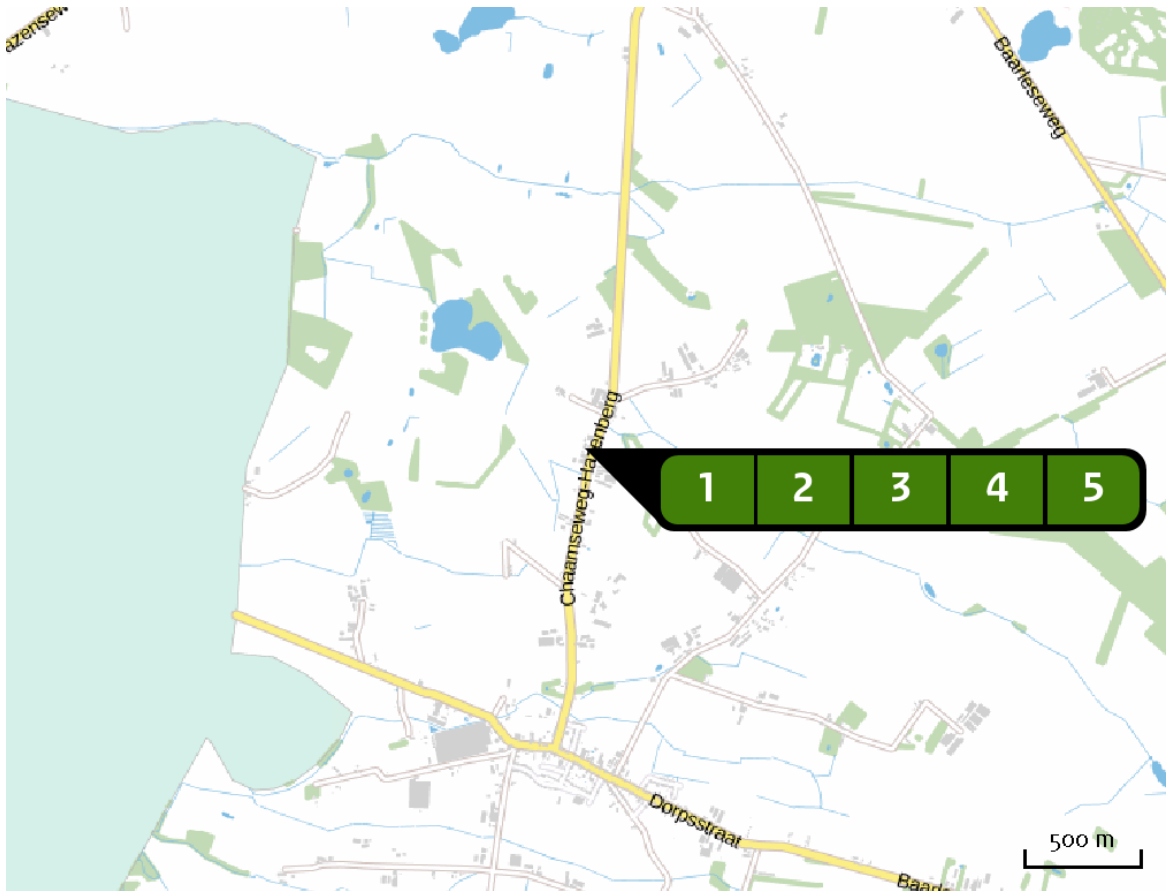
Dier	RAV code	Omschrijving	Aantal dieren	Stof	Emissiefactor (kg/dier/j)	Emissie
	A 3.100	overige huisvestingssystemen (Rundvee; vrouwelijk jongvee tot 2 jaar) (Overig)	13	NH3	4,400	57,20 kg/j



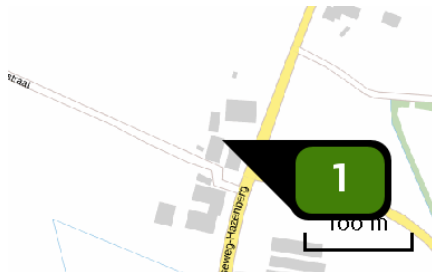
Naam **Bron 4**
 Locatie (X,Y) **118238, 386811**
 Uitstoothoogte **1,5 m**
 Warmteinhoud **0,000 MW**
 NH3 **444,40 kg/j**

Dier	RAV code	Omschrijving	Aantal dieren	Stof	Emissiefactor (kg/dier/j)	Emissie
	A 3.100	overige huisvestingssystemen (Rundvee; vrouwelijk jongvee tot 2 jaar) (Overig)	101	NH3	4,400	444,40 kg/j

Locatie
beogd

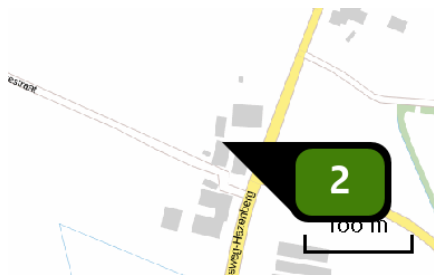


Emissie
(per bron)
beogd



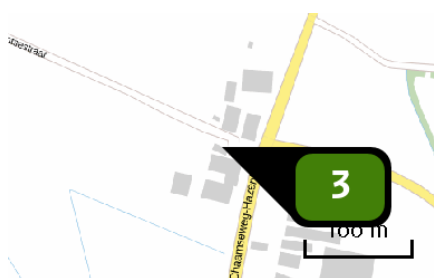
Naam **Bron 1**
 Locatie (X,Y) **118251, 386873**
 Uitstoothoogte **1,5 m**
 Warmteinhoud **0,000 MW**
 NH₃ **44,00 kg/j**

Dier	RAV code	Omschrijving	Aantal dieren	Stof	Emissiefactor (kg/dier/j)	Emissie
	A 3.100	overige huisvestingssystemen (Rundvee; vrouwelijk jongvee tot 2 jaar) (Overig)	10	NH ₃	4,400	44,00 kg/j



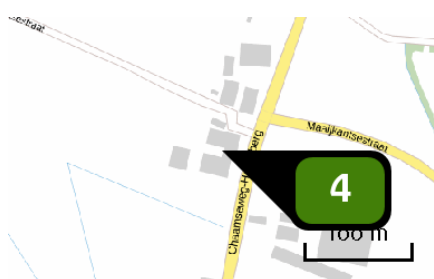
Naam **Bron 2**
 Locatie (X,Y) **118245, 386875**
 Uitstoothoogte **1,5 m**
 Warmteinhoud **0,000 MW**
 NH₃ **44,00 kg/j**

Dier	RAV code	Omschrijving	Aantal dieren	Stof	Emissiefactor (kg/dier/j)	Emissie
	A 3.100	overige huisvestingssystemen (Rundvee; vrouwelijk jongvee tot 2 jaar) (Overig)	10	NH ₃	4,400	44,00 kg/j



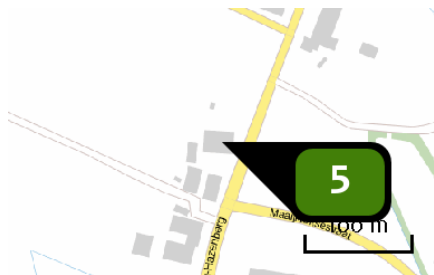
Naam **Bron 3**
 Locatie (X,Y) **118236, 386838**
 Uitstoothoogte **1,5 m**
 Warmteinhoud **0,000 MW**
 NH₃ **88,00 kg/j**

Dier	RAV code	Omschrijving	Aantal dieren	Stof	Emissiefactor (kg/dier/j)	Emissie
	A 3.100	overige huisvestingssystemen (Rundvee; vrouwelijk jongvee tot 2 jaar) (Overig)	20	NH ₃	4,400	88,00 kg/j



Naam **Bron 4**
 Locatie (X,Y) **118238, 386811**
 Uitstoothoogte **1,5 m**
 Warmteinhoud **0,000 MW**
 NH₃ **699,60 kg/j**

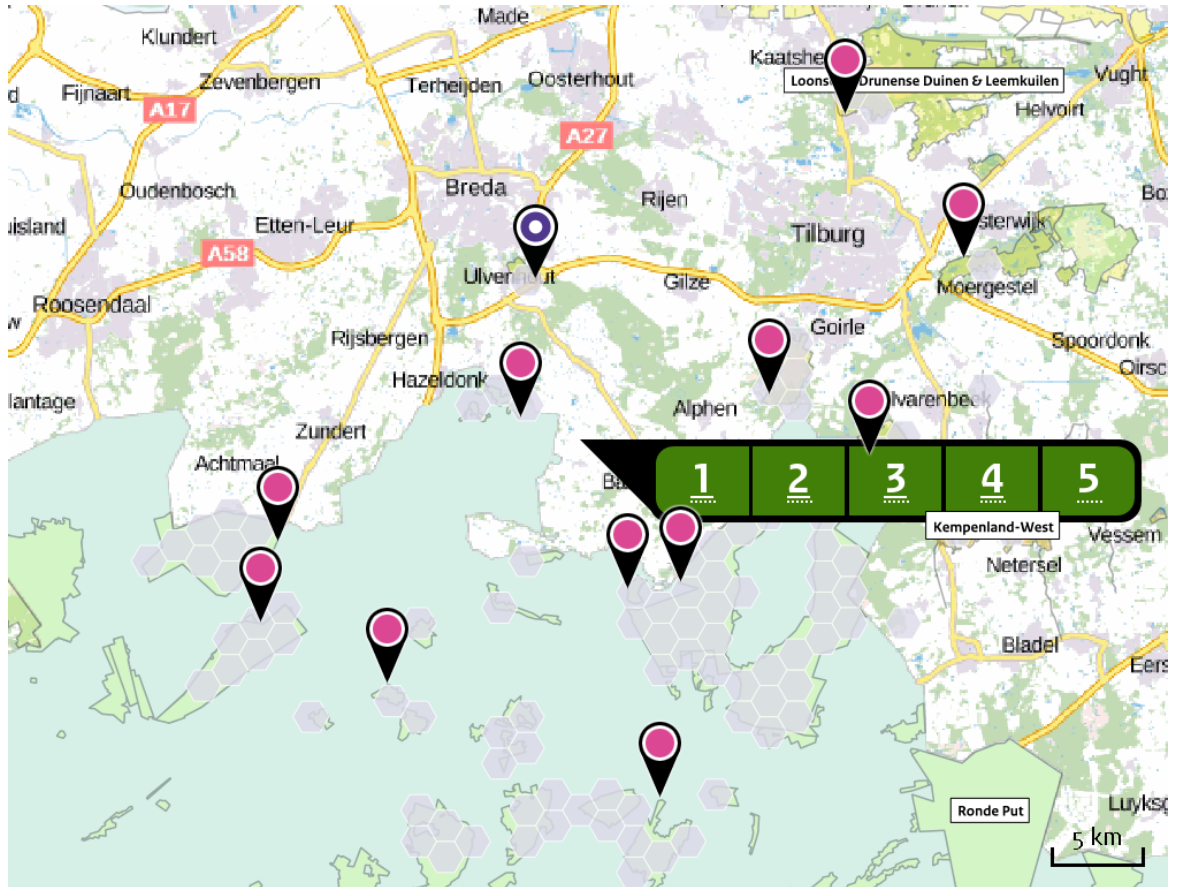
Dier	RAV code	Omschrijving	Aantal dieren	Stof	Emissiefactor (kg/dier/j)	Emissie
	A 3.100	overige huisvestingssystemen (Rundvee; vrouwelijk jongvee tot 2 jaar) (Overig)	159	NH ₃	4,400	699,60 kg/j



Naam **Bron 5**
 Locatie (X,Y) **118272, 386900**
 Uitstoothoogte **1,5 m**
 Warmteinhoud **0,000 MW**
 NH₃ **279,00 kg/j**

Dier	RAV code	Omschrijving	Aantal dieren	Stof	Emissiefactor (kg/dier/j)	Emissie
	A 7.100	overige huisvestingsystemen (Rundvee; fokstieren en overig rundvee ouder dan 2 jaar) (Overig)	45	NH ₃	6,200	279,00 kg/j

Deposities
natuur-
gebieden




















 Hoogste projectverschil (Ulvenhouse Bos)

 Hoogste projectverschil per natuurgebied

-  Habitatrictlijn
-  Vogelrichtlijn
-  Beschermd natuurgebied
-  Habitatrictlijn, Vogelrichtlijn
-  Habitatrictlijn, Beschermd natuurgebied
-  Vogelrichtlijn, Beschermd natuurgebied
-  Habitatrictlijn, Vogelrichtlijn, Beschermd natuurgebied

Depositie PAS-
gebieden

Natuurgebied	Hectare met hoogste projectverschil (mol/ha/j)			Hoogste depositie Situatie 2 (mol/ha/j)	Overschrijding KDW	Ontwikkelingsruimte beschikbaar
	Situatie 1	Situatie 2	Verschil			
Ulvenhoutse Bos	0,09	0,20	+ 0,10	0,20		
Regte Heide & Riels Laag	0,08	0,16	+ 0,08	0,16		
Loonse en Drunense Duinen & Leemkuilen	0,04	0,09	+ 0,05	0,09		
Kempenland-West	0,04	0,08	+ 0,04	0,08		
Kampina & Oisterwijkse Vennen	0,03	0,06	+ 0,03	0,06		
Langstraat	0,01	0,03	+ 0,01	0,03		

-  Geen overschrijding*
-  Wel overschrijding
-  Ontwikkelingsruimte beschikbaar**
-  Geen ontwikkelingsruimte beschikbaar
-  Er is hier geen effect dat relevant is voor de uitgifte van ontwikkelingsruimte, dus de berekende toename is niet relevant voor de beoordeling

* Deze uitkomst wordt niet meegenomen in de toetsing aan de Nb-wet. Bij de toetsing aan de NB-wet gaat het om de relevante hexagonen waarvoor ontwikkelingsruimte is gereserveerd.

** Bij beoordeling van een vergunningaanvraag in het kader van de Nb-wet wordt vastgesteld of er voldoende ontwikkelingsruimte beschikbaar is en of dat significante verslechtering uitgesloten kan worden.

Depositie per
habitattype

Ulvenhoutse Bos

Habitattype	Hectare met hoogste projectverschil (mol/ha/j)			Overschrijding KDW	Ontwikkelingsruimte beschikbaar
	Situatie 1	Situatie 2	Verschil		
H9160A Eiken-haagbeukenbossen (hogere zandgronden)	0,09	0,20	+ 0,10	●	✓
H91EoC Vochtige alluviale bossen (beekbegeleidende bossen)	0,09	0,19	+ 0,10	●	✓
H9120 Beuken-eikenbossen met hulst	0,09	0,19	+ 0,10	●	✓

Regte Heide & Riels Laag

Habitattype	Hectare met hoogste projectverschil (mol/ha/j)			Overschrijding KDW	Ontwikkelingsruimte beschikbaar
	Situatie 1	Situatie 2	Verschil		
H3130 Zwakgebufferde vennen	0,08	0,16	+ 0,08	●	✓
H91EoC Vochtige alluviale bossen (beekbegeleidende bossen)	0,08	0,16	+ 0,08	●	✓
H3160 Zure vennen	0,07	0,15	+ 0,08	●	✓
H4030 Droge heiden	0,07	0,15	+ 0,08	●	✓
H4010A Vochtige heiden (hogere zandgronden)	0,06	0,12	+ 0,06	●	✓
H7150 Pioniervegetaties met snavelbiezen	>0,05	0,10	+ >0,05	●	✓
ZGH3130 Zwakgebufferde vennen	0,04	0,07	+ 0,04	●	✓
H2310 Stuifzandheiden met struikhei	0,03	0,06	+ 0,03	●	✓

Loonse en Drunense Duinen & Leemkuilen

Habitattype	Hectare met hoogste projectverschil (mol/ha/j)			Overschrijding KDW	Ontwikkelingsruimte beschikbaar
	Situatie 1	Situatie 2	Verschil		
H9190 Oude eikenbossen	0,04	0,09	+ 0,05	●	✓
H2330 Zandverstuivingen	0,03	0,06	+ 0,03	●	✓
H2310 Stuifzandheiden met struikhei	0,03	0,06	+ 0,03	●	✓
H9160A Eiken-haagbeukenbossen (hogere zandgronden)	0,03	>0,05	+ 0,03	●	✓
H91EoC Vochtige alluviale bossen (beekbegeleidende bossen)	0,02	0,04	+ 0,02	●	✓

Kempenland-West

Habitattype	Hectare met hoogste projectverschil (mol/ha/j)			Overschrijding KDW	Ontwikkelingsruimte beschikbaar
	Situatie 1	Situatie 2	Verschil		
H3130 Zwakgebufferde vennen	0,04	0,08	+ 0,04	●	✓
H4030 Droge heiden	0,04	0,07	+ 0,04	●	✓
H7150 Pioniervegetaties met snavelbiezen	0,03	0,06	+ 0,03	●	✓
H2310 Stuifzandheiden met struikhei	0,03	0,06	+ 0,03	●	✓
H4010A Vochtige heiden (hogere zandgronden)	0,03	0,06	+ 0,03	●	✓
H3160 Zure vennen	0,03	0,06	+ 0,03	●	✓
H91EoC Vochtige alluviale bossen (beekbegeleidende bossen)	0,02	>0,05	+ 0,03	●	✓
ZGH91EoC Vochtige alluviale bossen (beekbegeleidende bossen)	0,01	0,02	+ 0,01	○	⊘

Kampina & Oisterwijkse Vennen

Habitattype	Hectare met hoogste projectverschil (mol/ha/j)			Overschrijding KDW	Ontwikkelingsruimte beschikbaar
	Situatie 1	Situatie 2	Verschil		
ZGH316o Zure vennen	0,03	0,06	+ 0,03	●	✓
Hg190 Oude eikenbossen	0,03	0,06	+ 0,03	●	✓
H316o Zure vennen	0,03	>0,05	+ 0,03	●	✓
H313o Zwakgebufferde vennen	0,03	>0,05	+ 0,03	●	✓
Hg1EoC Vochtige alluviale bossen (beekbegeleidende bossen)	0,02	0,04	+ 0,02	○	⊘

Langstraat

Habitattype	Hectare met hoogste projectverschil (mol/ha/j)			Overschrijding KDW	Ontwikkelingsruimte beschikbaar
	Situatie 1	Situatie 2	Verschil		
H7140A Overgangs- en trilvenen (trilvenen)	0,01	0,03	+ 0,01	●	✓

- Geen overschrijding*
- Wel overschrijding
- ✓ Ontwikkelingsruimte beschikbaar**
- ✗ Geen ontwikkelingsruimte beschikbaar
- ⊘ Er is hier geen effect dat relevant is voor de uitgifte van ontwikkelingsruimte, dus de berekende toename is niet relevant voor de beoordeling

* Deze uitkomst wordt niet meegenomen in de toetsing aan de Nb-wet. Bij de toetsing aan de NB-wet gaat het om de relevante hexagonalen waarvoor ontwikkelingsruimte is gereserveerd.

** Bij beoordeling van een vergunningaanvraag in het kader van de Nb-wet wordt vastgesteld of er voldoende ontwikkelingsruimte beschikbaar is en of dat significante verslechtering uitgesloten kan worden.

Depositie
resterende
gebieden

Natuurgebied	Hectare met hoogste projectverschil (mol/ha/j)			Hoogste depositie Situatie 2 (mol/ha/j)	Overschrijding KDW	Ontwikkelingsruimte beschikbaar
	Situatie 1	Situatie 2	Verschil			
Heesbossen, Vallei van Marke en Merkske en Ringven met valleigro	0,32	0,70	+ 0,38	0,70	<input type="radio"/>	<input checked="" type="radio"/>
Arendonk, Merksplas, Oud-Turnhout, Ravels en Turnhout	0,13	0,26	+ 0,13	0,26	<input type="radio"/>	<input checked="" type="radio"/>
Vennen, heiden en moerassen rond Turnhout	0,12	0,24	+ 0,12	0,24	<input type="radio"/>	<input checked="" type="radio"/>
Het Blak, Kievitsheide, Ekstergoor en nabijgelegen Kamsalamander	0,04	0,09	+ 0,05	0,09	<input type="radio"/>	<input checked="" type="radio"/>
De Maatjes, Wuustwezelheide en Groot Schietveld	0,04	0,08	+ 0,04	0,08	<input type="radio"/>	<input checked="" type="radio"/>
Klein en Groot Schietveld	0,03	0,07	+ 0,03	0,07	<input type="radio"/>	<input checked="" type="radio"/>
Bos- en heidegebieden ten oosten van Antwerpen	0,03	0,06	+ 0,03	0,06	<input type="radio"/>	<input checked="" type="radio"/>

- Geen overschrijding*
- Wel overschrijding

* Deze uitkomst wordt niet meegenomen in de toetsing aan de Nb-wet. Bij de toetsing aan de NB-wet gaat het om de relevante hexagonen waarvoor ontwikkelingsruimte is gereserveerd.

Depositie per
habitatype

Heesbossen, Vallei van Marke en Merkske en Ringven met valleigro

Habitatype	Hectare met hoogste projectverschil (mol/ha/j)			Overschrijding KDW	Ontwikkelingsruimte beschikbaar
	Situatie 1	Situatie 2	Verschil		
Hg999:1008c Habitatype onbekend/onzeker (buitenland)	0,32	0,70	+ 0,38	<input type="radio"/>	<input checked="" type="radio"/>

Arendonk, Merksplas, Oud-Turnhout, Ravels en Turnhout

Habitatype	Hectare met hoogste projectverschil (mol/ha/j)			Overschrijding KDW	Ontwikkelingsruimte beschikbaar
	Situatie 1	Situatie 2	Verschil		
Hg999:1016c Habitatype onbekend/onzeker (buitenland)	0,13	0,26	+ 0,13	<input type="radio"/>	<input checked="" type="radio"/>

Vennen, heiden en moerassen rond Turnhout

Habitatype	Hectare met hoogste projectverschil (mol/ha/j)			Overschrijding KDW	Ontwikkelingsruimte beschikbaar
	Situatie 1	Situatie 2	Verschil		
Hg999:1009c Habitatype onbekend/onzeker (buitenland)	0,12	0,24	+ 0,12	<input type="radio"/>	<input checked="" type="radio"/>

Het Blak, Kievitsheide, Ekstergoor en nabijgelegen Kamsalamander

Habitatype	Hectare met hoogste projectverschil (mol/ha/j)			Overschrijding KDW	Ontwikkelingsruimte beschikbaar
	Situatie 1	Situatie 2	Verschil		
Hg999:1007c Habitatype onbekend/onzeker (buitenland)	0,04	0,09	+ 0,05	<input type="radio"/>	<input checked="" type="radio"/>

De Maatjes, Wuustwezelheide en Groot Schietveld

Habitattype	Hectare met hoogste projectverschil (mol/ha/j)			Overschrijding KDW	Ontwikkelingsruimte beschikbaar
	Situatie 1	Situatie 2	Verschil		
Hg999:1015c Habitattype onbekend/onzeker (buitenland)	0,04	0,08	+ 0,04	<input type="radio"/>	<input checked="" type="radio"/>

Klein en Groot Schietveld

Habitattype	Hectare met hoogste projectverschil (mol/ha/j)			Overschrijding KDW	Ontwikkelingsruimte beschikbaar
	Situatie 1	Situatie 2	Verschil		
Hg999:1005c Habitattype onbekend/onzeker (buitenland)	0,03	0,07	+ 0,03	<input type="radio"/>	<input checked="" type="radio"/>

Bos- en heidegebieden ten oosten van Antwerpen

Habitattype	Hectare met hoogste projectverschil (mol/ha/j)			Overschrijding KDW	Ontwikkelingsruimte beschikbaar
	Situatie 1	Situatie 2	Verschil		
Hg999:1006c Habitattype onbekend/onzeker (buitenland)	0,03	0,06	+ 0,03	<input type="radio"/>	<input checked="" type="radio"/>

Geen overschrijding*

Wel overschrijding

* Deze uitkomst wordt niet meegenomen in de toetsing aan de Nb-wet. Bij de toetsing aan de NB-wet gaat het om de relevante hexagonalen waarvoor ontwikkelingsruimte is gereserveerd.

Rekenpunten

Label	Positie	Projectdepositie	Totale depositie	Afstand tot dichtstbijzijnde bron
a Vennen, heiden en moerassen rond Turnhout (8 km)	120827, 379407	0,03	0,03	7.843 m
b Kampina & Oisterwijkse Vennen (22 km)	138010, 395599	0,02	0,02	21,6 km
c Langstraat (24 km)	125832, 410191	0,01	0,01	24,5 km
d Ulvenhoutse Bos (9 km)	115889, 395736	0,09	0,09	9.151 m
e Regte Heide & Riels Laag (10 km)	128313, 389018	0,04	0,04	10,3 km
f Loonse en Drunense Duinen & Leemkuilen (23 km)	132582, 404784	0,03	0,03	22,9 km
g Kempenland-West (15 km)	133584, 387027	0,04	0,04	15,3 km
h Klein en Groot Schietveld (18 km)	103139, 376318	0,03	0,03	18,4 km
i Bos- en heidegebieden ten oosten van Antwerpen (19 km)	115828, 367842	0,02	0,02	19,1 km
j Het Blak, Kievitsheide, Ekstergoor en nabijgelegen Kamsalamander (14 km)	114981, 372751	0,03	0,03	14,4 km
k Heesbossen, Vallei van Marke en Merkske en Ringven met valleigro (3 km)	115454, 388958	0,12	0,12	3.482 m
l De Maatjes, Wuustwezelheide en Groot Schietveld (17 km)	101921, 382235	0,03	0,03	16,9 km
m Arendonk, Merksplas, Oud-Turnhout, Ravels en Turnhout (9 km)	125152, 381120	0,03	0,03	8.955 m
n EENDENNEST (24 km)	126508, 408925	0,02	0,02	23,5 km

Label	Positie	Projectdepositie	Totale depositie	Afstand tot dichtstbijzijnde bron
 HILDSVEN (25 km)	141964, 394305	0,02	0,02	24,8 km
 ZWARTVEN (20 km)	135180, 376125	0,01	0,01	20,0 km
 KOOIBOSJE TERHEIJDEN (21 km)	112564, 407132	0,01	0,01	21,0 km

Disclaimer

Hoewel verstrekte gegevens kunnen dienen ter onderbouwing van een vergunningaanvraag, kunnen er geen rechten aan worden verleend. De eigenaar van AERIUS aanvaardt geen aansprakelijkheid voor de inhoud van de door de gebruiker aangeboden informatie. Bovenstaande gegevens zijn enkel bruikbaar tot er een nieuwe versie van AERIUS beschikbaar is. AERIUS is een geregistreerd handelsmerk in Europa. Alle rechten die niet expliciet worden verleend, zijn voorbehouden.

Rekenbasis

Deze berekening is tot stand gekomen op basis van:

AERIUS versie 2015.1_20160514_goad58c36e

Database versie 2015.1_20160514_goad58c36e

Voor meer informatie over de gebruikte methodiek en data zie:

<https://www.aerius.nl/nl/factsheets/release/aerius-calculator-2015-handboek-o>