

op de op 13 juni 2016 door ons ontvangen aanvraag voor een vergunning ingevolge artikel 16 en/of 19d van de Natuurbeschermingswet 1998 van J.A.A. & T.J.M. Oostveen V.O.F. voor het uitbreiden/wijzigen van een veehouderij gelegen aan de Deutersestraat 40, 5266 LT te Cromvoirt, in de gemeente Vught.

INHOUDSOPGAVE

BESCHIKKING	3
1 Onderwerp	3
2 Beschikking	3
PROCEDURELE ASPECTEN	4
1 Aanvraag.....	4
2 Bevoegd gezag	4
3 Uniforme openbare voorbereidingsprocedure	4
4 Ontvankelijkheid.....	4
5 Zienswijzen naar aanleiding van de aanvraag	4
6 Zienswijzen naar aanleiding van terinzagelegging van het ontwerpbesluit	5
7 Instemming.....	5
OVERWEGINGEN EN TOETSINGEN	6
1 Wettelijk kader – Natuurbeschermingswet 1998.....	6
1.1 Natura 2000-gebieden	6
1.2 Beschermdenatuurmonumenten	8
2 Mogelijke effecten van het project	8
2.1 Verstoring door geluid.....	8
2.2 Verstoring door licht.....	8
2.3 Optische verstoring	9
2.4 Verdroging.....	9
3 Stikstofdepositie	9
3.1 Beoogde situatie in aanvraag	9
3.2 Verordening stikstof en Natura 2000 Noord-Brabant 2013	9
3.3 Uitgangssituatie.....	9
3.4 Effecten stikstofdepositie op beschermdenatuurgebieden	10
3.5 Overwegingen effecten op beschermdengebieden	11
3.6 Conclusie	13
Bijlage 1: AERIUS Register: verschilberekening en toedeling ontwikkelingsruimte (kenmerk: RR7aXQT5tRG2).....	14
Bijlage 2: AERIUS-berekening beoogde situatie beschermdenatuurmonumenten (kenmerk: RaWKzqqfhSYB).....	14
Kennisgeving Natuurbeschermingswet 1998	15

BESCHIKKING

1 Onderwerp

Gedeputeerde Staten van Noord-Brabant hebben op 13 juni 2016 van J.A.A. & T.J.M. Oostveen V.O.F. een aanvraag ontvangen voor een vergunning ingevolge artikel 16 en/of 19d van de Natuurbeschermingswet 1998. De aanvraag betreft het uitbreiden/wijzigen van een veehouderij, gelegen aan de Deutersestraat 40, 5266 LT te Cromvoirt, in de gemeente Vught.

2 Beschikking

Gelet op de bepalingen van de Natuurbeschermingswet 1998 besluiten wij:

- I. aan J.A.A. & T.J.M. Oostveen V.O.F., aan de Deutersestraat 40, 5266 LT te Cromvoirt, de op grond van artikel 16 en 19d van de Natuurbeschermingswet 1998 vereiste vergunning te verlenen voor het uitbreiden/wijzigen van een veehouderij, inclusief toedeling van ontwikkelingsruimte zoals weergegeven in bijlage 1, aan de Deutersestraat 40, 5266 LT te Cromvoirt, in de gemeente Vught, gelegen nabij de Natura 2000-gebieden en de beschermde natuurmonumenten, zoals opgenomen in bijlagen 1 en 2 bij deze vergunning;
- II. dat de beschrijving van het project, in de aanvraag en de bijlagen 1 en 2 bij deze beschikking, voor zover deze betrekking heeft op de activiteit, stalsystemen, veebezetting en emissiepunten, onderdeel uitmaakt van deze vergunning.

Bijlage 1: AERIUS Register: verschilberekening en toedeling ontwikkelingsruimte (kenmerk: RR7aXQT5tRG2)

Bijlage 2: AERIUS-berekening beoogde situatie beschermde natuurmonumenten (kenmerk: RaWKzqqfhSYB)

's-Hertogenbosch, 16 november 2016

Gedeputeerde Staten van Noord-Brabant,
namens deze,



De heer J.A.J. Lenssen,
Directeur Omgevingsdienst Brabant Noord

PROCEDURELE ASPECTEN

1 Aanvraag

Op 13 juni 2016 hebben wij van J.A.A. & T.J.M. Oostveen V.O.F. een aanvraag voor een vergunning ingevolge artikel 16 en/of 19d van de Natuurbeschermingswet 1998 (hierna: Nbw 1998) ontvangen. De aanvraag is op 20 juni 2016 en 8 juli 2016 aangevuld. Een uitgebreide projectomschrijving is opgenomen in de aanvraag. De aanvraag is geregistreerd onder nummer Z/010287.

2 Bevoegd gezag

Omdat het hoofdzakelijk gevolg van het project plaatsvindt op een gebied in de provincie Noord-Brabant, zijn wij op grond van artikel 2 respectievelijk artikel 2a van de Nbw 1998 bevoegd om op de aanvraag te beslissen. Bij ons besluit nemen wij tevens de gevolgen voor Natura 2000-gebieden mee buiten onze provinciegrens en/of buiten Nederland. Met betrekking tot artikel 16 Nbw 1998 zijn wij alleen bevoegd om een beslissing te nemen op de in de provincie Noord-Brabant gelegen gebieden.

3 Uniforme openbare voorbereidingsprocedure

Op 23 september 2008 en 14 februari 2012 hebben wij besloten de uniforme openbare voorbereidingsprocedure van afdeling 3.4 van de Algemene wet bestuursrecht van toepassing te verklaren op de voorbereiding van besluiten op aanvragen om een vergunning ingevolge artikel 19d respectievelijk artikel 16 van de Nbw 1998 (Provinciaal Blad, nummer 174/08 en 46/12).

4 Ontvankelijkheid

Ten aanzien van de aspecten van de aanvraag waarvoor een vergunning ingevolge de Nbw 1998 is vereist, hebben wij beoordeeld of de aanvraag volledig is en voldoende gegevens bevat. Wij zijn van oordeel dat de aanvraag voldoende informatie bevat voor een goede beoordeling van die aspecten waarvoor een vergunning is vereist.

5 Zienswijzen naar aanleiding van de aanvraag

Op grond van artikel 44, tweede en derde lid, van de Nbw 1998 hebben wij het college van burgemeester en wethouders van de gemeente Vught in de gelegenheid gesteld een zienswijze te geven over de aanvraag. Naar aanleiding hiervan hebben wij op 22 juni 2016, samengevat, de volgende zienswijze ontvangen.

Het college geeft aan dat het huisnummer welke in het aanvraagformulier is opgenomen, nummer 31, niet juist is. Dit dient nummer 40 te zijn.

De reactie van de het college hebben wij doorgegeven aan aanvrager, de aanvraag is hierop aangepast.

6 Zienswijzen naar aanleiding van terinzagelegging van het ontwerpbesluit

De kennisgeving over het ontwerpbesluit en bijbehorende stukken is gepubliceerd op de website www.brabant.nl onder 'bekendmakingen' en op www.overheid.nl op 20 september 2016. Vervolgens heeft het ontwerpbesluit gedurende zes weken ter inzage gelegen bij de Omgevingsdienst Brabant Noord (ODBN), Victorialaan 1 b-g, 5213 JG 's-Hertogenbosch, namelijk van 20 september 2016 tot en met 31 oktober 2016, en is een ieder in de gelegenheid gesteld zienswijzen naar voren te brengen. Van deze gelegenheid is geen gebruik gemaakt.

7 Instemming

Op grond van artikel 2, vijfde lid, van de Nbw 1998 hebben wij het college van Gedeputeerde Staten van de provincie Gelderland gevraagd om in te stemmen met het besluit waarbij wij hebben aangegeven het ontbreken van een reactie, conform het door alle provincies vastgestelde beleid dienaangaand, gelijk te stellen aan een instemming. Binnen de gestelde termijn hebben wij geen reactie van het college ontvangen.

OVERWEGINGEN EN TOETSINGEN

1 Wettelijk kader – Natuurbeschermingswet 1998

1.1 Natura 2000-gebieden

Artikel 19d van de Nbw 1998 heeft betrekking op de vergunningplicht in verband met Natura 2000-gebieden (habitatrictlijn- en vogelrichtlijngebieden). Op grond van artikel 19d, eerste lid, van de Nbw 1998 is het verboden zonder vergunning van Gedeputeerde Staten projecten of andere handelingen uit te voeren die, gelet op de instandhoudingsdoelstellingen, de kwaliteit van de natuurlijke habitats en de habitats van soorten in een Natura 2000-gebied kunnen verslechteren of een significant verstorend effect kunnen hebben op de soorten waarvoor het gebied is aangewezen.

Uit jurisprudentie van de Afdeling bestuursrechtspraak van de Raad van State¹ blijkt dat een wijziging of uitbreiding van een veehouderij die stikstofdepositie tot gevolg heeft op voor stikstof gevoelige habitats en soorten binnen een Natura 2000-gebied vergunningplichtig is op grond van artikel 19d van de Nbw 1998. Behoudens ongewijzigde voorzetting op basis van een verleende omgevingsvergunning voorbereid met hoofdstuk IX van de Nbw 1998, verleende Natuurbeschermingswetvergunning, project waar op basis van artikel 19kh, lid 7, van de Nbw 1998 het artikel 19d van de Nbw 1998 niet van toepassing is dan wel er sprake is van bestaand gebruik als bedoeld in artikel 19d, derde lid, van de Nbw 1998 is bij het oprichten, uitbreiden en wijzigen van het project of andere handelingen van voornoemde situaties een Natuurbeschermingswetvergunning noodzakelijk.

Bij de beoordeling van de vergunningaanvraag wordt op grond van artikel 19e van de Nbw 1998 rekening gehouden met de gevolgen die het aangevraagde project, gelet op de instandhoudingsdoelstellingen, kan hebben voor een Natura 2000-gebied.

Programmatische aanpak stikstof

Op 1 juli 2015 is de wijziging van de Nbw 1998 in werking getreden. Hierin is het Programma aanpak stikstof (hierna: het PAS) opgenomen en de daarmee samenhangende wijziging in relatie tot de beoordeling van stikstof. Op 15 december 2015 is het PAS gewijzigd vastgesteld. In artikel 19kh en verder van de Nbw 1998 is aangegeven hoe de PAS is opgebouwd. Daarnaast zijn op 1 juli 2015 tevens de Regeling programmatische aanpak stikstof (gewijzigd per 15 december 2015), het Besluit grenswaarden programmatische aanpak stikstof en de Beleidsregel toedeling ontwikkelingsruimte PAS segment 2 Noord-Brabant in werking getreden. In de Regeling is ondermeer aangegeven welke activiteiten in de PAS zijn opgenomen als bestaande activiteit (artikel 5, lid 5, van de regeling). Vanaf deze bestaande activiteit is bij verdere uitbreiding noodzakelijk dat vooraf wordt bezien of ontwikkelingsruimte kan worden toegedeeld.

Op basis van artikel 19kh, lid 9, van de Nbw 1998 worden bij het nemen van een besluit als bedoeld in artikel 19km, lid 1, van de Nbw 1998 de Natura 2000-gebieden waarvan de stikstofdepositie de waarde uit het Besluit grenswaarden programmatische aanpak stikstof (hierna: Besluit grenswaarden) niet overschrijdt niet betrokken. De aanvraag is op het moment dat deze ontvankelijk was als zodanig ook in AERIUS opgenomen.

¹ O.a. uitspraak van 31 maart 2010, zaaknummer 200903784/1/R2 en uitspraak van 7 september 2011, zaaknummer 201003301/1/R2.

Voor de vaststelling of een project of een andere handeling wat betreft stikstofdepositie een verslechterend of verstorend effect kan hebben wordt deze berekend met gebruikmaking van AERIUS Calculator (verder AERIUS) versie 2015.1².

In de PAS is ruimte voor economische ontwikkelingen die stikstofdepositie veroorzaken op Natura 2000-gebieden. Deze depositieruimte is allereerst beschikbaar voor autonome ontwikkelingen. Daarnaast is er ruimte beschikbaar voor projecten en andere handelingen waarvan de veroorzaakte stikstofdepositie onder de grenswaarde blijft en geen overige effecten veroorzaakt. Het overige gedeelte van de depositieruimte kan als de ontwikkelingsruimte worden toegedeeld aan (deels prioritaire) projecten en andere handelingen. Dit wordt in toedelingsbesluiten (besluiten als bedoeld in 19km, aanhef en onder 1) vastgelegd.

De ontwikkelingsruimte wordt bepaald ten opzichte van:

- de verleende Natuurbeschermingswetvergunning of omgevingsvergunning inclusief verklaring van geen bedenkingen voor de Nbw 1998 voor het hoogst belaste of meest nabij gelegen Natura 2000-gebied;
- een project als bedoeld in artikel 19kh, lid 7, waarvoor op basis van artikel 19koa een melding is ingediend, dan wel;
- de hoogste feitelijke depositie binnen de periode van 1 januari 2012 tot en met 31 december 2014. Deze hoogste depositie moet passend zijn binnen de kaders van de op dat moment geldende toestemming maar mag niet meer zijn dan de op 1 januari 2015 geldende toestemming;
- als na de bovengenoemde verleende Natuurbeschermingswetvergunning, omgevingsvergunning inclusief verklaring van geen bedenkingen, of project waarvoor een melding is ingediend, een of meer meldingen zijn gedaan die betrekking hebben op wijzigingen van het project waarop dat toestemmingsbesluit of de eerstgenoemde melding betrekking had, wordt de toename bepaald ten opzichte van het project zoals dat is gewijzigd overeenkomstig de laatste melding.

Beleidsregels toedeling ontwikkelingsruimte PAS Noord-Brabant 2015 segment 2 (inclusief de eerste en tweede wijzigingsregeling)

Gedeputeerde Staten van Noord-Brabant hebben voor het toedelen van de vrij beschikbare ontwikkelingsruimte (segment 2) aan projecten en andere handelingen een beleidsregel vastgesteld, welke inmiddels is gevolgd door een eerste en tweede wijzigingsregeling. De integrale versie staat op de website van de provincie. In deze beleidsregel wordt bepaald hoe Gedeputeerde Staten met haar bevoegdheid met betrekking tot het toedelen van ontwikkelingsruimte willen omgaan. Wanneer aan de beleidsregel wordt voldaan, zullen Gedeputeerde Staten de beschikbare ontwikkelingsruimte toedelen.

Referentiedatum

Ten aanzien van andere effecten dan als gevolg van stikstofdepositie op Natura 2000-gebieden, buitenlandse Natura 2000-gebieden en Natura 2000-gebieden niet opgenomen in de PAS wordt op basis van artikel 19kr van de Nbw 1998 de voor het betreffende Natura 2000-gebied geldende referentiedatum betrokken.

² Opgenomen in artikel 1 en 2 van de Regeling Programmatie aanpak stikstof

Uit jurisprudentie van de Afdeling bestuursrechtspraak van de Raad van State blijkt tevens dat bij de beoordeling van de aanvraag moet worden uitgegaan van de vergunde situatie met de laagste emissie in de periode vanaf de referentiedatum³.

1.2 Beschermde natuurmonumenten

Artikel 16 van de Nbw 1998 heeft betrekking op de vergunningplicht in verband met beschermde natuurmonumenten. Op grond van artikel 16, eerste lid, van de Nbw 1998 is het verboden zonder vergunning van Gedeputeerde Staten handelingen te verrichten die schadelijk kunnen zijn voor het natuurschoon, voor de natuurwetenschappelijke betekenis van het beschermd natuurmonument of voor dieren of planten in het beschermd natuurmonument.

2 Mogelijke effecten van het project

Gezien de afstand tot het dichtstbijzijnde Natura-2000 gebied/beschermde natuurmonument 'Vlijmens Ven, Moerputten & Bossche Broek' van circa 40 meter, zijn op dit gebied naast effecten van stikstofdepositie als gevolg van de uitstoot van stikstof mogelijk effecten te verwachten van verstoring door geluid en licht, optische verstoring en verdroging. In de aanvraag wordt ten aanzien van deze aspecten een nadere onderbouwing gegeven. Op de andere beschermde gebieden zijn alleen mogelijke negatieve effecten te verwachten van stikstofdepositie als gevolg van de uitstoot van stikstof. In voedselarme ecosystemen, zoals aanwezig in de nabij gelegen natuurgebieden, leidt een overmaat⁴ aan stikstofdepositie tot een ongewenste toename aan voedingsstoffen en verzuring.

2.1 Verstoring door geluid

Aanvrager geeft aan dat het geluid van de inrichting in de beoogde situatie niet zal toenemen of zal leiden tot een negatieve verandering in geluidsniveau ten opzichte van de vergunde situatie, doordat de aard van het bedrijf en de bijbehorende verkeersbewegingen gelijk zullen blijven. Er zullen in de beoogde situatie twee melk- en kalfkoeien meer worden gehouden in de bestaande stallen dan in de situatie op de referentiedatum. Echter, dit zal niet leiden tot meer verkeersbewegingen of een toename van andere factoren die bijdragen aan verstoring door geluid. Hiermee is voldoende onderbouwd dat er geen negatieve effecten te verwachten zijn vanwege verstoring door geluid.

2.2 Verstoring door licht

Voor wat betreft verstoring door licht vinden er geen relevante wijzigingen plaats. De dieren worden gehouden in bestaande stallen welke niet anders zullen worden uitgevoerd. Er zullen enkel twee melk- en kalfkoeien meer worden gehouden dan in de vergunde situatie op de referentiedatum. Gezien de aard en omvang van het bedrijf zal er geen toename zijn in verstoring door licht. Hiermee is voldoende onderbouwd dat er geen negatieve effecten te verwachten zijn vanwege verstoring door licht.

³ Hierbij gelden later verleende vergunningen krachtens de Wabo, de Wet milieubeheer of Hinderwet of ingediende meldingen op basis van het Besluit melkrundveehouderij milieubeheer, het Besluit landbouw milieubeheer of het Activiteitenbesluit, voor zover hierin een lagere ammoniakemissie is vergund of gemeld, als uitgangssituatie.

⁴ Alterra-rapport nr. 2397 (Wageningen, 2012) geeft een overzicht van kritische depositiewaarden voor stikstof, toegepast op de habitattypen en leefgebieden binnen Natura 2000-gebieden.

2.3 Optische verstoring

Aanvrager geeft aan dat de aard van het bedrijf, de bijbehorende verkeersbewegingen en het formaat en aantal stallen niet wijzigen ten opzichte van de referentiesituatie. Zodoende zijn er geen negatieve effecten te verwachten als gevolg van optische verstoring. Hiermee is voldoende onderbouwd dat er geen negatieve effecten te verwachten zijn vanwege optische verstoring.

2.4 Verdroging

De aanvrager geeft aan dat er op de projectlocatie in de beoogde situatie geen grondwater wordt onttrokken ten behoeve van de bedrijfsvoering. Effecten door verdroging zijn derhalve uit te sluiten.

3 Stikstofdepositie

3.1 Beoogde situatie in aanvraag

Er wordt vergunning gevraagd voor de beoogde activiteiten zoals weergegeven in onderstaande tabel.

Tabel 1. Aangevraagde situatie

Diercategorie, huisvestingssysteem, (Rav-code ⁵)	stal (nr)	aantal dieren	NH ₃ -emissie factor (kg/d/jr)	NH ₃ -emissie (kg/jr)
Melk- en kalfkoeien ouder dan 2 jaar, overige huisvestingssystemen, beweiden ten minste 720 uur in een kalenderjaar (PAS 2015.08-02) (A 1.100)	1	90	12,35	1.111,50
Vrouwelijk jongvee tot 2 jaar, overige huisvestingssystemen (A 3.100)	1	60	4,4	264,0
Totaal				1.375,5

3.2 Verordening stikstof en Natura 2000 Noord-Brabant 2013

Als sprake is van een stal of stallen die vallen onder de definitie zoals bedoeld in artikel 1, lid 2, van de Verordening stikstof en Natura 2000 Noord-Brabant 2013 moet deze (gemiddeld) voldoen aan de technische eisen zoals die zijn opgenomen in bijlage 2 van deze Verordening. Het verlenen van de Natuurbeschermingswetvergunning houdt niet in dat Gedeputeerde Staten aangeven dat daarmee ook wordt voldaan aan de bepalingen uit de Verordening stikstof en Natura 2000 Noord-Brabant 2013. Vanuit toezicht en handhaving zal op de bepalingen van de Verordening worden toegezien.

3.3 Uitgangssituatie

PAS-gebieden

Op basis van de PAS wordt voor Natura 2000-gebieden voor de uitgangssituatie uitgegaan van de bestaande activiteit⁶, met de hoogst veroorzaakte stikstofdepositie passend binnen de ingediende melding op grond van het Besluit melkrundveehouderijen Hinderwet d.d. 4 mei 1993.

⁵ Stalsysteem weergegeven door code zoals opgenomen in de Regeling ammoniak en veehouderij, Staatscourant 2016, nr. 49500 (21 september 2016), in werking getreden op 1 oktober 2016.

⁶ Betreft de stikstofdepositie die in de periode van 1 januari 2012 tot en met 31 december 2014 ten hoogste werd veroorzaakt als gevolg van hetgeen daadwerkelijk plaatsvond binnen de kaders van een op 1 januari 2015 geldende omgevingsvergunning of vergunning of melding krachtens de Wet milieubeheer of Hinderwet (Regeling art 5, lid 7). of een verleende Natuurbeschermingswetvergunning.

Voor de effecten van stikstof op de leefgebieden van soorten in Natura 2000-gebieden opgenomen in de PAS verwijzen wij naar paragraaf 3.4.

Tabel 2 Bestaande activiteit

Beschermd natuurgebied	Datum hoogste depositie bestaande activiteit	kg NH ₃ per jaar totaal
'Vlijmens Ven, Moerputten & Bossche Broek', 'Loonse en Drunense Duinen & Leemkuilen' en 'Rijntakken'	1 april 2013	1.200,05

Overige gebieden

Voor de beschermde natuurmonumenten wordt voor de uitgangssituatie⁷ uitgegaan van de op de referentiedatum ingediende melding op grond van het Besluit melkrundveehouderijen Hinderwet d.d. 4 mei 1993.

Tabel 3. Uitgangssituatie

Beschermd natuurgebied	Status beschermd natuurgebied ⁸	Referentiedatum	Uitgangssituatie	kg NH ₃ totaal
'Eendennest', 'Hildsven', 'De Kavelen' en 'Dommelbeemden'	BN	7 december 2004	4 mei 1993	1.350,8

3.4 Effecten stikstofdepositie op beschermde natuurgebieden

In de aangevraagde situatie is op het Natura 2000-gebied 'Kampina & Oisterwijkse Vennen' geen sprake van een stikstofdepositie boven de grenswaarde op het moment van het ontvankelijk zijn van de aanvraag. Momenteel is de grenswaarde van dit Natura 2000 gebied naar beneden bijgesteld, waardoor deze wordt overschreden.

Uit de tabellen 1 en 2 blijkt dat er in de aangevraagde situatie sprake is van een toename van ammoniakemissie.

Verder blijkt uit de tabellen 1 en 3 dat er in de aangevraagde situatie sprake is van een toename van ammoniakemissie ten opzichte van de uitgangssituatie voor de beschermde natuurmonumenten.

Om een goed beeld te krijgen van de stikstofdepositie op de beschermde gebieden, is de depositie berekend op verschillende punten. De berekeningen zijn uitgevoerd met het rekenmodel AERIUS. Uit de berekeningen blijkt dat er in de aangevraagde situatie op de Natura 2000-gebieden 'Vlijmens Ven, Moerputten & Bossche Broek', 'Loonse en Drunense Duinen & Leemkuilen' en 'Rijntakken' sprake is van een stikstofdepositie boven de grenswaarde op 8 juli 2016. De grenswaarde is bepaald op het moment van het ontvankelijk zijn van de aanvraag.

⁷ Onder uitgangssituatie wordt verstaan: 1) de bij of krachtens de Wet milieubeheer of Hinderwet vergunde of gemelde situatie op de voor het betreffende beschermde natuurmonument geldende referentiedatum of 2) een na de referentiedatum verleende Natuurbeschermingswetvergunning.

⁸ VR: vogelrichtlijngebied, HR: habitatrichtlijngebied, BN: beschermd natuurmonument

Er zijn berekeningen uitgevoerd van de stikstofdepositie in de aangevraagde situatie en de stikstofdepositie van de bestaande activiteit. Uit de berekeningen blijkt dat er in de aangevraagde situatie sprake is van een toename van stikstofdepositie ten opzichte van de bestaande activiteit. Dit is inzichtelijk gemaakt in de aanvraag. Voor deze ontwikkeling is ontwikkelingsruimte nodig ten opzichte van de bestaande activiteit.

Daarnaast zijn er berekeningen uitgevoerd van de stikstofdepositie in de aangevraagde situatie en de stikstofdepositie in de uitgangssituatie voor de beschermde natuurmonumenten. Uit de berekeningen blijkt dat er in de aangevraagde situatie sprake is van een gelijkblijven van stikstofdepositie ten opzichte van de uitgangssituatie. Dit is inzichtelijk gemaakt in de aanvraag.

In onderstaande tabel zijn de maximale depositiewaarden weergegeven voor de beschermde natuurgebieden.

Tabel 4. Stikstofdepositieberekeningen (mol N/ha/jr)

Gebied	Stikstofdepositie bestaande activiteit	Stikstofdepositie aangevraagd	Hoogste projectverschil	Hoogste depositie situatie 2
'Vlijmens Ven, Moerputten & Bossche Broek'	10,80	12,40	+1,60	12,40
'Hildsven'	0,04	0,04	0,00	-

Er zijn mogelijk effecten van stikstofdepositie op de leefgebieden van beschermde vogel- en habitatrictlijnsoorten in de Natura 2000-gebieden 'Vlijmens Ven, Moerputten & Bossche Broek', 'Loonse en Drunense Duinen & Leemkuilen' en 'Rijntakken'. Uit de AERIUS-berekeningen bij de aanvraag is gebleken dat er sprake is van een stikstofdepositie boven de grenswaarde. Op basis van de passende beoordeling van de PAS, waar de gebiedsanalyses onderdeel van uit maken, kan worden geconcludeerd dat mogelijk significant negatieve effecten, wat betreft stikstofdepositie, op deze leefgebieden van soorten kunnen worden uitgesloten.

3.5 Overwegingen effecten op beschermde gebieden

Op 14 april 2015 hebben wij ingestemd met het Programma aanpak stikstof 2015-2021. Dit programma is een instrument om Natura 2000-doelstellingen te realiseren en tegelijk ruimte te scheppen voor bestaande en nieuwe economische ontwikkelingen. Het programma is passend beoordeeld, waarbij getoetst is of de uitvoering van het programma een risico vormt voor de instandhoudingsdoelstellingen van individuele Natura 2000-gebieden, opgenomen binnen de PAS. De passende beoordeling bestaat uit een generiek deel (bronmaatregelen, monitoring, et cetera) en uit gebiedsanalyses die de ecologische onderbouwing vormen dat met het programma de stikstofgevoelige Natura 2000-doelstellingen (op termijn) gerealiseerd kunnen worden en er ontwikkelingsruimte beschikbaar kan worden gesteld voor economische ontwikkelingen.

In de gebiedsanalyse per Natura 2000-gebied is verzekerd dat door de uitvoering van een gebalanceerd en robuust pakket aan herstelmaatregelen, in de eerste programmaperiode geen verslechtering optreedt van alle voor stikstof gevoelige habitattypen en habitats van soorten. Bij deze beoordeling is uitgegaan van de achtergrondwaarde tot 2015. In deze achtergrondwaarde zijn alle voor de aanvang van het programma feitelijke emissies verdisconteerd, zoals blijkt uit de grootschalige concentratie en depositiekaarten Nederland (GCN en GDN).

Deze emissies hebben al voor de aanvang van het programma plaatsgevonden en hebben als uitgangspunt gediend voor de passende beoordeling. Voor de depositie als gevolg van deze emissies is derhalve geen ontwikkelingsruimte nodig.

De aangevraagde activiteit veroorzaakt stikstofdepositie op Natura 2000-gebieden met habitattypen en soorten die negatief worden beïnvloed door een overmaat aan stikstofdepositie. Door de maatregelen in de PAS is het mogelijk om voor deze activiteit een vergunning te verlenen. Bij het verlenen van deze toestemming baseren wij ons op de passende beoordeling die voor de PAS is opgesteld. De conclusie van de passende beoordeling van het programma 2015-2021 is dat kan worden uitgesloten dat de natuurlijke kenmerken van de in het programma opgenomen Natura 2000-gebieden worden aangetast. Deze conclusie is kort samengevat gebaseerd op:

- het oordeel in de gebiedsanalyse voor elk Natura 2000-gebied opgenomen binnen de PAS dat er wetenschappelijk gezien geen twijfel is dat met het beschikbaar stellen van ontwikkelingsruimte en depositieruimte voor economische ontwikkelingen met de PAS de instandhoudingsdoelstellingen voor de voor stikstofgevoelige habitattypen en leefgebieden van soorten op termijn worden gehaald en dat behoud is geborgd;
- een beoordeling van de ontwikkeling van de stikstofdepositie, waarbij sprake is van een vermindering van de depositie ten opzichte van de situatie zonder de PAS;
- de vaststelling dat de PAS voldoet aan de voorwaarden die verzekeren dat het behalen van de instandhoudingsdoelstellingen van de betrokken Natura 2000-gebieden niet in gevaar komt;
- de vaststelling dat de PAS, in het geval dat nieuwe inzichten of ontwikkelingen daartoe aanleiding geven op basis van adequate monitoring, tijdig kan worden bijgesteld.

Met onze instemming met het Programma aanpak stikstof 2015-2021 hebben wij ook ingestemd met bovenstaande conclusie van de passende beoordeling van dit programma.

Voor onderhavige voorgenomen project is sprake van een toename van stikstofdepositie en is ontwikkelingsruimte benodigd. Gelet op het bovenstaande zijn wij van mening dat de gevraagde vergunning kan worden verleend voor de beoogde activiteit en de daarbij behorende stikstofdepositie. In de bijlage uit AERIUS Register (zie bijlage 1) is de benodigde ontwikkelingsruimte weergegeven.

De claim op ontwikkelingsruimte hebben wij getoetst aan de Beleidsregel toedeling ontwikkelingsruimte PAS segment 2 Noord-Brabant (inclusief de eerste en tweede wijzigingsregeling) (verder: de beleidsregel PAS). Wij hebben vastgesteld dat de gevraagde ontwikkelingsruimte de maximaal beschikbare ontwikkelingsruimte binnen de (PAS-)periode niet overschrijdt.

We hebben vastgesteld dat aan de Beleidsregel PAS wordt voldaan. De gevraagde ontwikkelingsruimte is beschikbaar en kan worden toebedeeld. De beoogde ontwikkeling moet, in overeenstemming met de beleidsregel, binnen twee jaar nadat dit besluit onherroepelijk is geworden, zijn gerealiseerd. Mocht dit niet het geval zijn dan kunnen wij de vergunning intrekken overeenkomstig de beleidsregel.

Voor de leefgebieden van beschermde vogel- en habitatrictlijnsoorten in de Natura 2000-gebieden 'Vlijmens Ven, Moerputten & Bossche Broek', 'Loonse en Drunense Duinen & Leemkuilen' en 'Rijntakken' is op basis van de passende beoordeling van de PAS voldoende onderbouwd dat mogelijk significant negatieve effecten, wat betreft stikstofdepositie, op de leefgebieden van soorten kunnen worden uitgesloten.

In de aangevraagde situatie is op het Natura 2000-gebied 'Kampina & Oisterwijkse Vennen' momenteel sprake van een stikstofdepositie boven de grenswaarde. Het project is op basis van artikel 19 koa van de Nbw 1998 en artikel 8 van de Regeling programmatische aanpak stikstof op het moment van ontvankelijkheid van de aanvraag terstond als een automatische melding voor de Natura 2000-gebieden onder de grenswaarde geregistreerd in AERIUS Register, als bedoeld in artikel 2, lid 1, van het Besluit grenswaarden programmatische aanpak stikstof. De bijlage uit AERIUS Register is als bijlage 1 bijgevoegd. De effecten zijn derhalve voor dit Natura 2000-gebied op voorhand uitgesloten.

De stikstofdepositie op de beschermde natuurmonumenten neemt in de aangevraagde situatie niet toe ten opzichte van de uitgangssituatie. Er is daarom geen sprake van een handeling die schadelijk kan zijn voor deze gebieden.

Uit de aanvraag blijkt dat er geen andere negatieve effecten te verwachten zijn die de natuurlijke kenmerken van de diverse beschermde gebieden kunnen aantasten.

3.6 Conclusie

Op grond van bovenstaande beoordeling concluderen wij dat bij toedeling van ontwikkelingsruimte en ook voor de overige effecten de aangevraagde activiteit, gelet op de instandhoudingsdoelstellingen, niet kan leiden tot verslechtering van de kwaliteit van de natuurlijke habitats en de habitats van soorten in de Natura 2000-gebieden 'Vlijmens Ven, Moerputten & Bossche Broek', 'Loonse en Drunense Duinen & Leemkuilen', 'Kampina & Oisterwijkse Vennen' en 'Rijntakken' en geen significant verstorend effect kan hebben op de soorten waarvoor de gebieden zijn aangewezen en geen schadelijke gevolgen kan hebben voor de beschermde natuurmonumenten 'Eendennest', 'Hildsven', 'De Kavelen' en 'Dommelbeemden'. Wij verlenen de gevraagde vergunning ingevolge artikel 16 en 19d van de Nbw 1998.

Bijlage 1: AERIUS Register: verschilberekening en toedeling ontwikkelingsruimte (kenmerk: RR7aXQT5tRG2)

(Is los bijgevoegd)

Bijlage 2: AERIUS-berekening beoogde situatie beschermde natuurmonumenten (kenmerk: RaWKzqqfhSYB)

(Is los bijgevoegd)

**KENNISGEVING NATUURBESCHERMINGSWET 1998, J.A.A. & T.J.M. Oostveen V.O.F.,
Deutersestraat 40, 5266 LT te Cromvoirt, Z/010287**

Beschikking

Gedeputeerde Staten van Noord-Brabant maken bekend dat zij op 16 november 2016 een vergunning ex artikel 16 en 19d van de Natuurbeschermingswet 1998 hebben verleend (kenmerk: Z/010287/37700) aan J.A.A. & T.J.M. Oostveen V.O.F. aan de Deutersestraat 40, 5266 LT te Cromvoirt voor de uitbreiding/wijziging van een veehouderij, voor de locatie Deutersestraat 40, 5266 LT te Cromvoirt in de gemeente Vught.

De vergunning is verleend voor onbepaalde tijd.

Ten aanzien van het ontwerpbesluit zijn geen zienswijzen naar voren gebracht.
Het definitieve besluit is niet gewijzigd ten opzichte van het ontwerpbesluit.

De aanvraag, het definitieve besluit en de bijbehorende stukken liggen vanaf 17 november 2016 tot en met 28 december 2016 **6 weken ter inzage** bij de Omgevingsdienst Brabant Noord (ODBN), Victorialaan 1 b-g, 5213 JG te 's-Hertogenbosch. Telefoonnummer (0485) 729 189.

Het besluit is digitaal op te vragen via e-mail info@odbn.nl of terug te vinden op de website www.brabant.nl/loket/verleende-vergunningen.

Tegen dit besluit kan na bekendmaking beroep worden ingesteld door:

- belanghebbenden die redelijkerwijs niet kunnen worden verweten geen zienswijzen naar voren te hebben gebracht over het ontwerpbesluit.

Aan deze procedure is een kenmerk gekoppeld. Gelieve bij correspondentie het kenmerk te vermelden.

Het beroepschrift moet worden gericht en gezonden aan de Afdeling bestuursrechtspraak van de Raad van State, Postbus 20019, 2500 EA te Den Haag.

Het besluit treedt in werking, ook al wordt een beroepschrift ingediend. Het is daarom mogelijk om gelijktijdig met of na het indienen van een beroepschrift een zogenaamde "voorlopige voorziening" te vragen bij de Voorzieningenrechter van de Afdeling bestuursrechtspraak van de Raad van State Den Haag.

's-Hertogenbosch, november 2016

Dit document is een bijlage bij het toestemmingsbesluit als bedoeld in artikel 19km, eerste lid, van de Nb-wet 1998.



Bijlage bij besluit, Vergunningaanvraag

- ▶ Kenmerken
- ▶ Emissie
- ▶ Depositie natuurgebieden
- ▶ Depositie habitattypen

Verdere toelichting over deze PDF kunt u vinden in een bijbehorende leeswijzer. Deze leeswijzer en overige documentatie is te raadplegen via: www.aerius.nl.

AERIUS REGISTER

Contact

Rechtspersoon	Inrichtingslocatie
J.A.A. & T.J.M. Oostveen V.O.F.	Deutersestraat 40, 5266 LT Cromvoirt

Activiteit

Omschrijving	AERIUS kenmerk	Bevoegd gezag
verschil N-gev. habitats	RR7aXQT5tRG2	Provincie Noord-Brabant

Datum berekening	Rekenjaar
02 september 2016, 09:37	2016

Sector	Deelsector
Landbouw	Stalemissies

Totale emissie

	Situatie 1	Situatie 2	Verschil
NOx	-	-	-
NH ₃	1.200,05 kg/j	1.375,50 kg/j	175,45 kg/j

Depositie

Hectare met
hoogste project-
verschil (mol/ha/j)

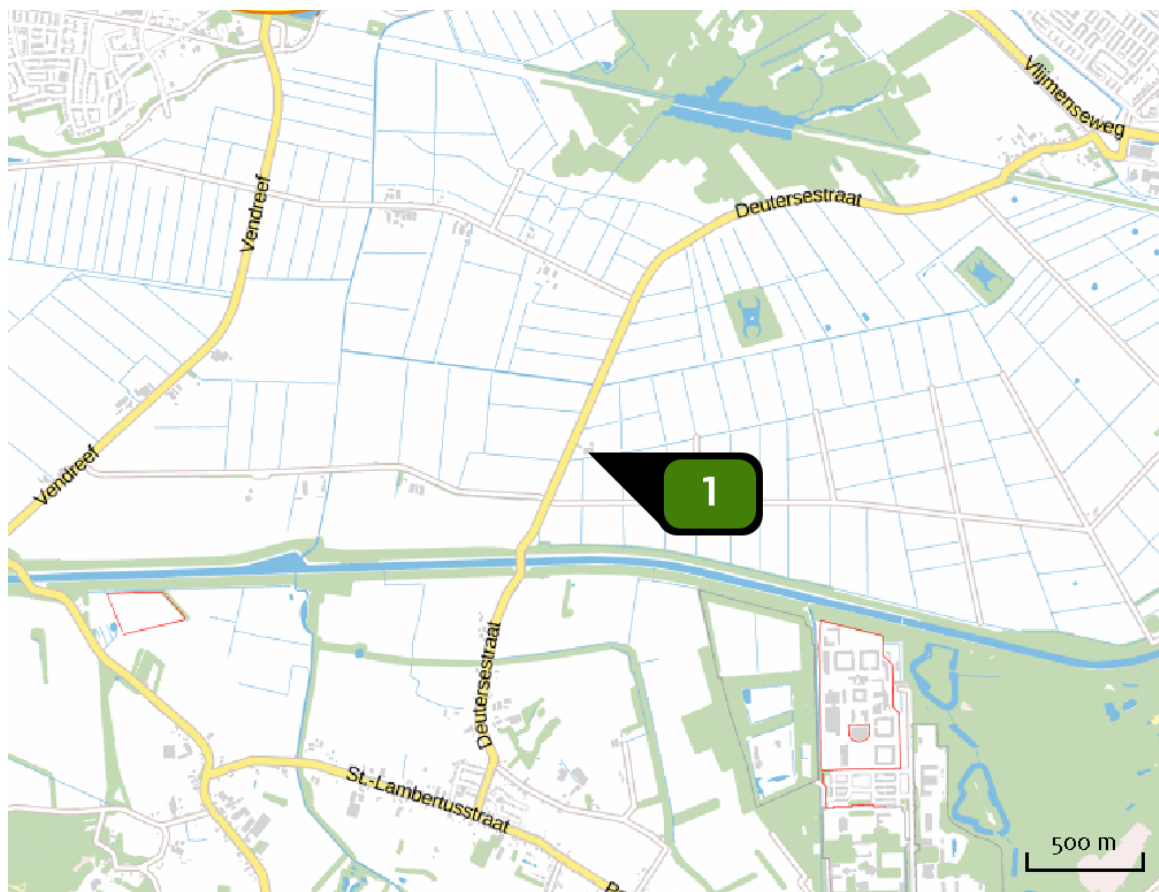
Natuurgebied	Provincie
Vlijmens Ven, Moerputten & Bossche Broek	Noord-Brabant

Situatie 1	Situatie 2	Verschil
10,80	12,40	+ 1,60

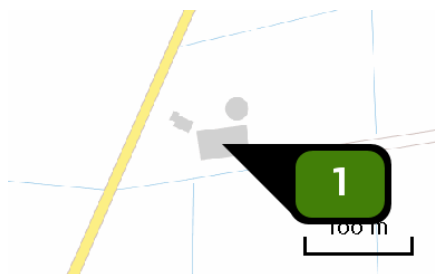
Toelichting

Verschilberekening deposities op N-gevoelige habitats

Locatie
referentie



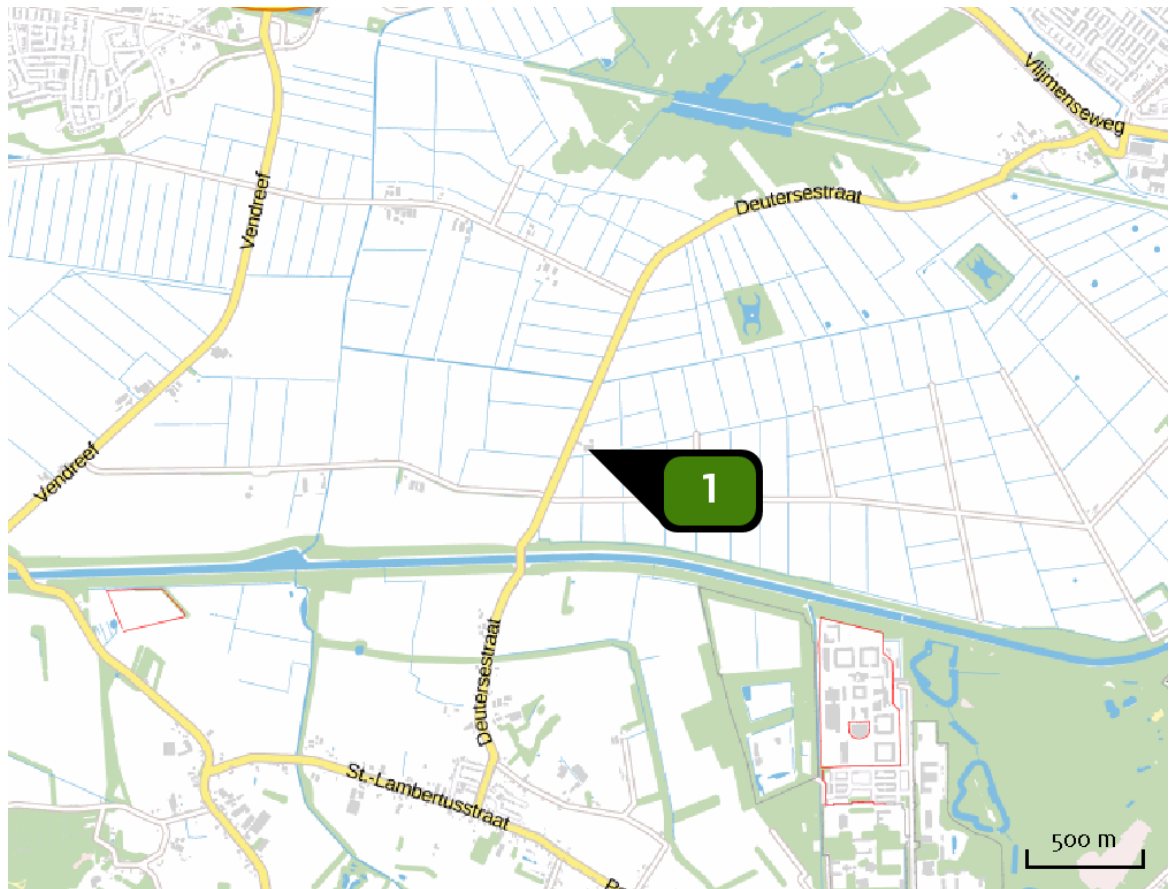
Emissie
(per bron)
referentie



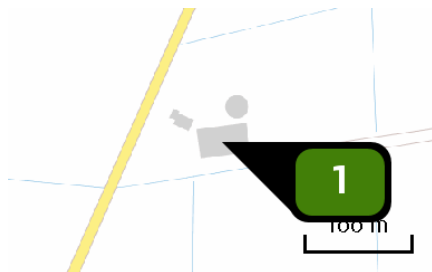
Naam **Bron 1**
 Locatie (X,Y) **144775, 409528**
 Uitstoothoogte **5,5 m**
 Warmteinhoud **0,000 MW**
 NH₃ **1.200,05 kg/j**

Dier	RAV code	Omschrijving	Aantal dieren	Stof	Emissiefactor (kg/dier/j)	Emissie
	A 1.100	overige huisvestingssystemen (Rundvee; melk- en kalfkoeien ouder dan 2 jaar) (Overig)	79	NH ₃	13,000	1.027,00 kg/j
	PAS 2015.08-01	Beweiden ten minste 720 uur in een kalenderjaar- 5% emissiereductie		NH ₃		975,65 kg/j
	A 3.100	overige huisvestingssystemen (Rundvee; vrouwelijk jongvee tot 2 jaar) (Overig)	51	NH ₃	4,400	224,40 kg/j

Locatie
beogd



Emissie
(per bron)
beogd



Naam **Bron 1**
 Locatie (X,Y) **144775, 409528**
 Uitstoothoogte **5,5 m**
 Warmteinhoud **0,000 MW**
 NH3 **1.375,50 kg/j**

Dier	RAV code	Omschrijving	Aantal dieren	Stof	Emissiefactor (kg/dier/j)	Emissie
	A 1.100	overige huisvestingssystemen (Rundvee; melk- en kalfkoeien ouder dan 2 jaar) (Overig)	90	NH3	13,000	1.170,00 kg/j
	PAS 2015.08-01	Beweiden ten minste 720 uur in een kalenderjaar- 5% emissiereductie		NH3		1.111,50 kg/j
	A 3.100	overige huisvestingssystemen (Rundvee; vrouwelijk jongvee tot 2 jaar) (Overig)	60	NH3	4,400	264,00 kg/j

Algemene
depositie-
gegevens
PAS-
gebieden
(rekenjaar 2016)

Natuurgebied	Beschermingsregime	Hoogste achtergronddepositie (mol/ha/j)	Hoogste depositie Situatie 2 (mol/ha/j)	Overschrijding KDW
Vlijmens Ven, Moerputten & Bossche Broek	Habitatrichtlijn	2.358,38	12,40	●
Loonse en Drunense Duinen & Leemkuilen	Habitatrichtlijn	2.459,71	1,10	●
Kampina & Oisterwijkse Vennen	Habitatrichtlijn, Vogelrichtlijn	2.589,56	0,16	●
Rijntakken	Habitatrichtlijn, Vogelrichtlijn, Beschermd natuurgebied	2.154,54	0,09	●
Lingegebied & Diefdijk-Zuid	Habitatrichtlijn, Beschermd natuurgebied	2.966,92	0,07	●
Langstraat	Habitatrichtlijn	2.252,84	0,06	●

○ Geen overschrijding*

● Wel overschrijding

* Deze uitkomst wordt niet meegenomen in de toetsing aan de Nb-wet. Bij de toetsing aan de NB-wet gaat het om de relevante hexagonen waarvoor ontwikkelingsruimte is gereserveerd.

Depositie
natuur-
gebieden



Hoogste projectverschil (Vlijmens Ven, Moerputten & Bossche Broek)



Hoogste projectverschil per natuurgebied

- Habitatrictlijn
- Vogelrichtlijn
- Bescherm natuurgebied
- Habitatrictlijn, Vogelrichtlijn
- Habitatrictlijn, Bescherm natuurgebied
- Vogelrichtlijn, Bescherm natuurgebied
- Habitatrictlijn, Vogelrichtlijn, Bescherm natuurgebied

Depositie PAS-gebieden

Natuurgebied	Hectare met hoogste projectverschil (mol/ha/j)			Hoogste depositie Situatie 2 (mol/ha/j)	Overschrijding KDW	Ontwikkelingsruimte beschikbaar
	Situatie 1	Situatie 2	Verschil			
Vlijmens Ven, Moerputten & Bossche Broek	10,80	12,40	+ 1,60	12,40	●	✓
Loonse en Drunense Duinen & Leemkuilen	0,96	1,10	+ 0,14	1,10	●	✓
Kampina & Oisterwijkse Vennen	0,14	0,16	+ 0,02	0,16	●	✓
Rijntakken	0,08	0,09	+ 0,01	0,09	●	✓
Lingegebied & Diefdijk-Zuid	0,07	0,07	+ 0,01	0,07	●	✓
Langstraat	0,05	0,06	+ 0,01	0,06	●	✓

- Geen overschrijding*
- Wel overschrijding
- ✓ Ontwikkelingsruimte beschikbaar**
- ✗ Geen ontwikkelingsruimte beschikbaar
- ⊘ Er is hier geen effect dat relevant is voor de uitgifte van ontwikkelingsruimte, dus de berekende toename is niet relevant voor de beoordeling

* Deze uitkomst wordt niet meegenomen in de toetsing aan de Nb-wet. Bij de toetsing aan de NB-wet gaat het om de relevante hexagonen waarvoor ontwikkelingsruimte is gereserveerd.

** Bij beoordeling van een vergunningaanvraag in het kader van de Nb-wet is vastgesteld of er voldoende ontwikkelingsruimte beschikbaar is en of dat significante verslechtering uitgesloten kan worden.

Depositie per
habitatype

Vlijmens Ven, Moerputten & Bossche Broek

Habitatype	Hectare met hoogste projectverschil (mol/ha/j)			Overschrijding KDW	Ontwikkelingsruimte beschikbaar
	Situatie 1	Situatie 2	Verschil		
H6510A Glanshaver- en vossenstaarthooilanden (glanshaver)	10,80	12,40	+ 1,60	●	✓
H6410 Blauwgraslanden	7,09	8,14	+ 1,05	●	✓
H7140A Overgangs- en trilvenen (trilvenen)	3,67	4,21	+ 0,54	●	✓
ZGH3140hz Kranswierwateren, op hogere zandgronden	0,81	0,93	+ 0,12	●	✓
H3140hz Kranswierwateren, op hogere zandgronden	0,53	0,61	+ 0,08	●	✓

Loonse en Drunense Duinen & Leemkuilen

Habitatype	Hectare met hoogste projectverschil (mol/ha/j)			Overschrijding KDW	Ontwikkelingsruimte beschikbaar
	Situatie 1	Situatie 2	Verschil		
H2330 Zandverstuivingen	0,96	1,10	+ 0,14	●	✓
H9190 Oude eikenbossen	0,96	1,10	+ 0,14	●	✓
H2310 Stuifzandheiden met struikhei	0,63	0,72	+ 0,09	●	✓
H91EoC Vochtige alluviale bossen (beekbegeleidende bossen)	0,29	0,33	+ 0,04	●	✓
H9160A Eiken-haagbeukenbossen (hogere zandgronden)	0,27	0,31	+ 0,04	●	✓
H3130 Zwakgebufferde vennen	0,15	0,17	+ 0,02	●	✓

Kampina & Oisterwijkse Vennen

Habitattype	Hectare met hoogste projectverschil (mol/ha/j)			Overschrijding KDW	Ontwikkelingsruimte beschikbaar
	Situatie 1	Situatie 2	Verschil		
H316o Zure vennen	0,14	0,16	+ 0,02	●	✓
H7110B Actieve hoogvenen (heideveentjes)	0,12	0,14	+ 0,02	●	✓
H4010A Vochtige heiden (hogere zandgronden)	0,12	0,14	+ 0,02	●	✓
H91EoC Vochtige alluviale bossen (beekbegeleidende bossen)	0,12	0,14	+ 0,02	●	✓
H2310 Stuifzandheiden met struikhei	0,11	0,13	+ 0,02	●	✓
H3110 Zeer zwakgebufferde vennen	0,11	0,13	+ 0,02	●	✓
H3130 Zwakgebufferde vennen	0,10	0,12	+ 0,02	●	✓
H4030 Droge heiden	0,10	0,12	+ 0,02	●	✓
ZGH316o Zure vennen	0,09	0,10	+ 0,01	●	✓
H7150 Pioniervegetaties met snavelbiezen	0,09	0,11	+ 0,01	●	✓
H9190 Oude eikenbossen	0,09	0,10	+ 0,01	●	✓
H2330 Zandverstuivingen	0,08	0,10	+ 0,01	●	✓
H6410 Blauwgraslanden	0,07	0,08	+ 0,01	●	✓
H7210 Galigaanmoerassen	0,05	>0,05	+ 0,01	●	✓

Rijntakken

Habitatype	Hectare met hoogste projectverschil (mol/ha/j)			Overschrijding KDW	Ontwikkelingsruimte beschikbaar
	Situatie 1	Situatie 2	Verschil		
H3150baz Meren met krabbenscheer en fonteinkruiden, buiten afgesloten zeearmen	0,08	0,09	+ 0,01	●	⊘
H6510A Glanshaver- en vossenstaartheooilanden (glanshaver)	>0,05	0,06	+ 0,01	●	✓
H6120 Stroomdalgraslanden	>0,05	0,06	+ 0,01	●	✓

Lingegebied & Diefdijk-Zuid

Habitatype	Hectare met hoogste projectverschil (mol/ha/j)			Overschrijding KDW	Ontwikkelingsruimte beschikbaar
	Situatie 1	Situatie 2	Verschil		
H9999:70 Habitatype onbekend/onzeker KDW op basis meest kritische aangewezen type (H7230)	0,07	0,07	+ 0,01	●	✓
H91EoC Vochtige alluviale bossen (beekbegeleidende bossen)	0,05	>0,05	+ 0,01	●	✓

Langstraat

Habitatype	Hectare met hoogste projectverschil (mol/ha/j)			Overschrijding KDW	Ontwikkelingsruimte beschikbaar
	Situatie 1	Situatie 2	Verschil		
H3140hz Kranswierwateren, op hogere zandgronden	0,05	0,06	+ 0,01	●	✓
H6410 Blauwgraslanden	0,05	0,06	+ 0,01	●	✓
H7140B Overgangs- en trilvenen (veenmosrietlanden)	0,05	>0,05	+ 0,01	●	✓
H7140A Overgangs- en trilvenen (trilvenen)	0,05	>0,05	+ 0,01	●	✓

- Geen overschrijding*
- Wel overschrijding
- Ontwikkelingsruimte beschikbaar**
- Geen ontwikkelingsruimte beschikbaar
- Er is hier geen effect dat relevant is voor de uitgifte van ontwikkelingsruimte, dus de berekende toename is niet relevant voor de beoordeling

* Deze uitkomst wordt niet meegenomen in de toetsing aan de Nb-wet. Bij de toetsing aan de NB-wet gaat het om de relevante hexagonen waarvoor ontwikkelingsruimte is gereserveerd.

** Bij beoordeling van een vergunningaanvraag in het kader van de Nb-wet is vastgesteld of er voldoende ontwikkelingsruimte beschikbaar is en of dat significante verslechtering uitgesloten kan worden.

Disclaimer

De initiatiefnemer is zelf verantwoordelijk voor de kwaliteit van de projectinvoer en de aanvraag wordt getoetst door het bevoegd gezag. De eigenaar van AERIUS aanvaardt geen aansprakelijkheid voor de inhoud van de door de gebruiker aangeboden informatie. AERIUS is een geregistreerd handelsmerk in Europa. Alle rechten die niet expliciet worden verleend, zijn voorbehouden.

Rekenbasis

Deze berekening is tot stand gekomen op basis van:

AERIUS versie 2015.1_20160514_goad58c36e

Database versie 2015.1_20160514_goad58c36e

Voor meer informatie over de gebruikte methodiek en data zie:

<https://www.aerius.nl/nl/factsheets/uitleg>

AERIUS CALCULATOR

Dit document bevat resultaten van een stikstofdepositieberekening met AERIUS Calculator. U kan dit document gebruiken voor de onderbouwing van depositie onder de drempelwaarde (0.05 mol/ha/j) in het kader van de Natuurbeschermingswet 1998, afhankelijk van de door u gekozen rekeninstellingen.

De berekening op basis van stikstofemissies gaat uit van de componenten ammoniak (NH₃) en stikstofdioxide (NO_x), of één van beide. Hiermee is de depositie van de activiteit berekend en uitgewerkt. Op basis van de gekozen rekeninstellingen zijn de resultaten op Natura 2000-gebieden, als wel voor overige natuurgebieden inzichtelijk gemaakt.

Wilt u verder rekenen of gegevens wijzigen? Importeer de pdf dan in de Calculator. Voor meer toelichting verwijzen we u naar de websites www.aerius.nl en pas.naturazoo.nl.

Berekening beoogd

- ▶ Kenmerken
- ▶ Emissie
- ▶ Depositie natuurgebieden
- ▶ Depositie habitattypen

Verdere toelichting over deze PDF kunt u vinden in een bijbehorende leeswijzer. Deze leeswijzer en overige documentatie is te raadplegen via: www.aerius.nl.

AERIUS CALCULATOR

Contact

Rechtspersoon	Inrichtingslocatie
J.A.A. & T.J.M. Oostveen V.O.F.	Deutersestraat 40, 5266 LT Cromvoirt

Activiteit

Omschrijving
verschil randen

Datum berekening	Rekenjaar
12 september 2016, 14:36	2016

Rekeninstellingen
Berekend met een straal van 10,0km rondom de bron(nen)

Totale emissie

	Situatie 1
NOx	-
NH ₃	1.375,50 kg/j

Depositie

Hectare met
hoogste project-
bijdrage (mol/ha/j)

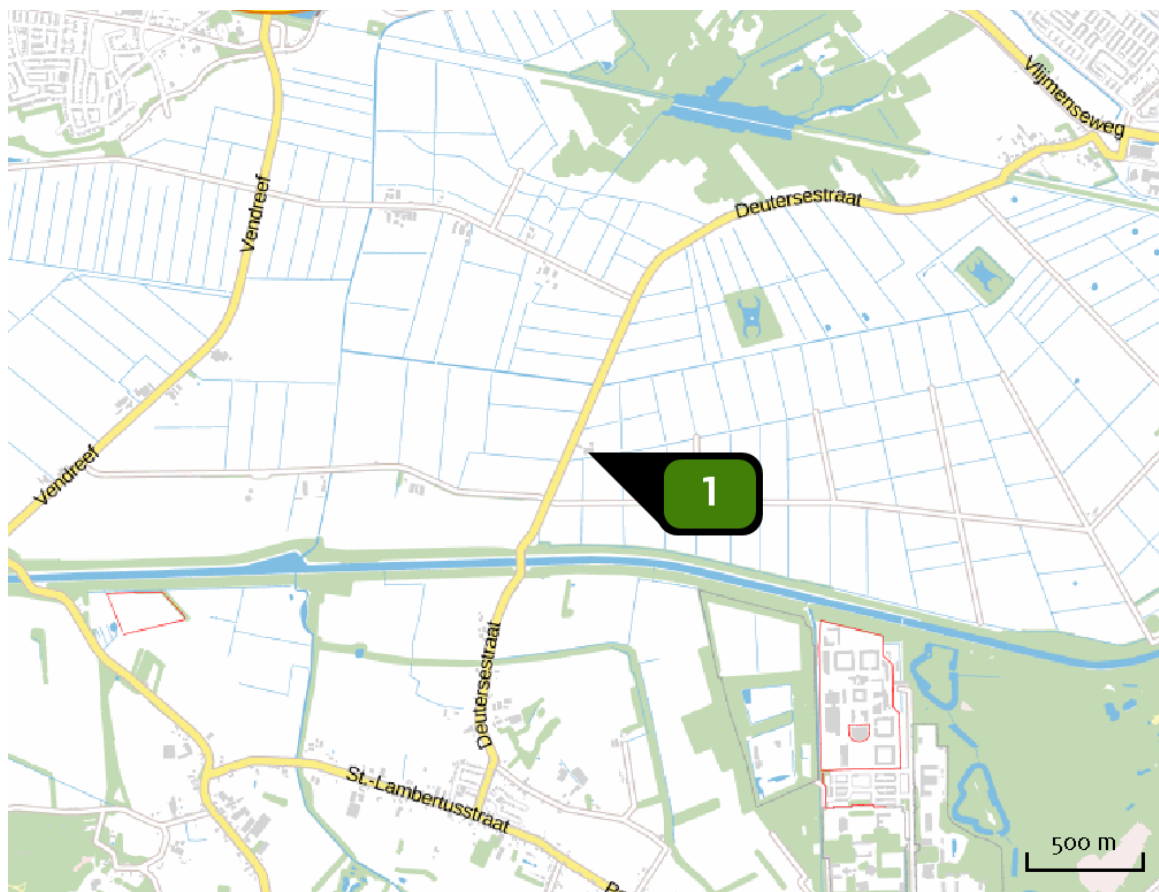
Natuurgebied	Provincie
-	-

Situatie 1
-

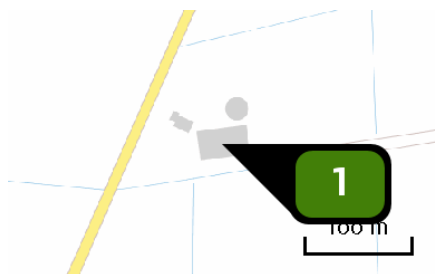
Toelichting

Verschilberekening deposities op randen gebieden.
en BNM.

Locatie beogd



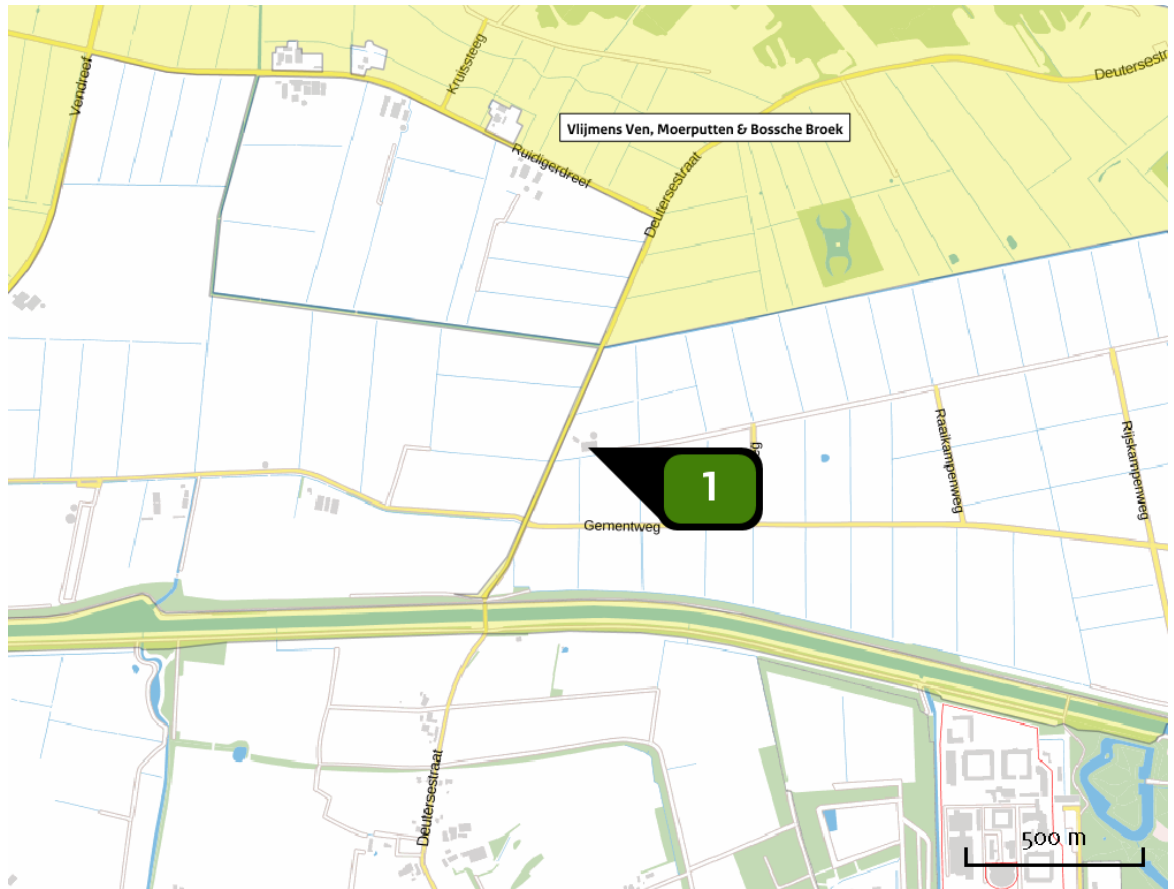
Emissie (per bron) beogd



Naam **Bron 1**
 Locatie (X,Y) **144775, 409528**
 Uitstoothoogte **5,5 m**
 Warmteinhoud **0,000 MW**
 NH₃ **1.375,50 kg/j**

Dier	RAV code	Omschrijving	Aantal dieren	Stof	Emissiefactor (kg/dier/j)	Emissie
	A 1.100	overige huisvestingssystemen (Rundvee; melk- en kalfkoeien ouder dan 2 jaar) (Overig)	90	NH ₃	13,000	1.170,00 kg/j
	PAS 2015.08 -01	Beweiden ten minste 720 uur in een kalenderjaar- 5% emissiereductie		NH ₃		1.111,50 kg/j
	A 3.100	overige huisvestingssystemen (Rundvee; vrouwelijk jongvee tot 2 jaar) (Overig)	60	NH ₃	4,400	264,00 kg/j

Deposities
natuurgebieden



 Hoogste projectbijdrage

 Hoogste projectbijdrage per natuurgebied

-  Habitatrichtlijn
-  Vogelrichtlijn
-  Beschermd natuurgebied
-  Habitatrichtlijn, Vogelrichtlijn
-  Habitatrichtlijn, Beschermd natuurgebied
-  Vogelrichtlijn, Beschermd natuurgebied
-  Habitatrichtlijn, Vogelrichtlijn, Beschermd natuurgebied

Rekenpunten

	Label	Positie	Projectdepositie	Totale depositie	Afstand tot dichtstbijzijnde bron
a	Vlijmens Ven, Moerputten & Bossche Broek	144709,409556	115,00	1.578,80	72 m
b	Kampina & Oisterwijkse Vennen (10 km)	145425,399784	0,11	1.909,11	9.765 m
c	Langstraat (14 km)	131242,410407	0,04	2.152,84	13,6 km
d	Biesbosch (25 km)	121276,417730	0,02	1.678,82	24,9 km
e	Rijntakken (15 km)	148521,423835	0,07	1.710,87	14,8 km
f	Lingegebied & Diefdijk-Zuid (23 km)	137022,431205	0,02	1.762,02	23,0 km
g	Regte Heide & Riels Laag (22 km)	130826,392701	0,02	1.598,62	21,9 km
h	Loonse en Drunense Duinen & Leemkuilen (3 km)	142638,407837	1,08	1.960,28	2.725 m
i	Kempenland-West (19 km)	140510,390739	0,02	1.471,82	19,3 km
j	Loevestein, Pompveld & Kornsche Boezem (16 km)	131492,418933	0,04	1.568,84	16,3 km
k	EENDENNEST (18 km)	126832,409102	0,02	1.608,62	17,9 km
l	HILDSVEN (15 km)	142479,394626	0,04	1.719,24	15,1 km
m	KAVELEN (19 km)	155442,393512	0,02	1.681,42	19,2 km
n	DOMMELBEEMDEN (21 km)	161559,397524	0,02	1.791,82	20,6 km

Disclaimer

Hoewel verstrekte gegevens kunnen dienen ter onderbouwing van een vergunningaanvraag, kunnen er geen rechten aan worden verleend. De eigenaar van AERIUS aanvaardt geen aansprakelijkheid voor de inhoud van de door de gebruiker aangeboden informatie. Bovenstaande gegevens zijn enkel bruikbaar tot er een nieuwe versie van AERIUS beschikbaar is. AERIUS is een geregistreerd handelsmerk in Europa. Alle rechten die niet expliciet worden verleend, zijn voorbehouden.

Rekenbasis

Deze berekening is tot stand gekomen op basis van:

AERIUS versie 2015.1_20160908_509b1173d7

Database versie 2015.1_20160514_9oad58c36e

Voor meer informatie over de gebruikte methodiek en data zie:

<https://www.aerius.nl/nl/factsheets/release/aerius-calculator-2015-handboek-o>