

## **Beschikking van Gedeputeerde Staten van Noord-Brabant**

op de op 11 juli 2016 door ons ontvangen aanvraag voor een vergunning ingevolge artikel 16 en/of 19d van de Natuurbeschermingswet 1998 van maatschap Damen voor het uitbreiden/wijzigen van een veehouderij gelegen aan de Hoogstraat 15, 6028 RV te Gastel, in de gemeente Cranendonck.

## INHOUDSOPGAVE

<b>BESCHIKKING .....</b>	<b>3</b>
1 Onderwerp .....	3
2 Beschikking .....	3
<b>PROCEDURELE ASPECTEN.....</b>	<b>4</b>
1 Aanvraag.....	4
2 Bevoegd gezag.....	4
3 Uniforme openbare voorbereidingsprocedure .....	4
4 Ontvankelijkheid.....	4
5 Zienswijzen naar aanleiding van de aanvraag .....	4
6 Zienswijzen naar aanleiding van terinzagelegging van het ontwerpbesluit .....	4
7 Wijziging ten opzichte van het ontwerpbesluit .....	4
<b>OVERWEGINGEN EN TOETSINGEN .....</b>	<b>5</b>
<b>1 Wettelijk kader – Natuurbeschermingswet 1998.....</b>	<b>5</b>
1.1 Natura 2000-gebieden .....	5
<b>2 Mogelijke effecten van het project .....</b>	<b>7</b>
<b>3 Stikstofdepositie .....</b>	<b>7</b>
3.1 Beoogde situatie in aanvraag .....	7
3.2 Verordening stikstof en Natura 2000 Noord-Brabant 2013 .....	7
3.3 Uitgangssituatie.....	7
3.4 Effecten stikstofdepositie op beschermde natuurgebieden .....	8
3.5 Overwegingen effecten op beschermde gebieden .....	9
3.6 Conclusie .....	10
<b>Bijlage 1: AERIUS verschil berekening (kenmerk Rz3VaMBfEMbF) .....</b>	<b>11</b>
<b>Bijlage 2: AERIUS berekening beoogde situatie (kenmerk RfXPAQKXkA9H).....</b>	<b>11</b>
<b>Kennisgeving Natuurbeschermingswet 1998 .....</b>	<b>12</b>

## BESCHIKKING

### 1 Onderwerp

Gedeputeerde Staten van Noord-Brabant hebben op 11 juli 2016 van maatschap Damen een aanvraag ontvangen voor een vergunning ingevolge artikel 16 en/of 19d van de Natuurbescheringswet 1998. De aanvraag betreft het uitbreiden/wijzigen van een veehouderij, gelegen aan de Hoogstraat 15, 6028 RV te Gastel, in de gemeente Cranendonck.

### 2 Beschikking

Gelet op de bepalingen van de Natuurbescheringswet 1998 besluiten wij:

- I. aan maatschap Damen, aan de Hoogstraat 15, 6028 RV te Gastel, de op grond van artikel 19d van de Natuurbescheringswet 1998 vereiste vergunning te verlenen voor de uitbreiding/wijziging van een veehouderij, inclusief toedeling van ontwikkelingsruimte zoals weergegeven in bijlage 1, aan de Hoogstraat 15, 6028 RV te Gastel, in de gemeente Cranendonck, gelegen nabij de Natura 2000-gebieden, zoals opgenomen in bijlagen 1 en 2 bij deze vergunning;
- II. dat de beschrijving van het project, in de aanvraag en de bijlagen 1 en 2 bij deze beschikking, voor zover deze betrekking heeft op de activiteit, stalsystemen, veebezetting en emissiepunten, onderdeel uitmaakt van deze vergunning.

Bijlage 1: AERIUS Register: verschilberekening en toedeling ontwikkelingsruimte  
(kenmerk:Rz3VaMBfEMbF)

Bijlage 2: AERIUS-berekening beoogde situatie (kenmerk: RfXPAQKXkA9H)

's-Hertogenbosch, 20 december 2016

Gedeputeerde Staten van Noord-Brabant,  
namens deze,



De heer J.A.J. Lenssen,  
Directeur Omgevingsdienst Brabant Noord

## **PROCEDURELE ASPECTEN**

### **1 Aanvraag**

Op 11 juli 2016 hebben wij van maatschap Damen een aanvraag voor een vergunning ingevolge artikel 16 en/of 19d van de Natuurbeschermingswet 1998 (hierna: Nbw 1998) ontvangen. De aanvraag is op 15 augustus 2016 aangevuld. Een uitgebreide projectomschrijving is opgenomen in de aanvraag. De aanvraag is geregistreerd onder nummer Z/010562.

### **2 Bevoegd gezag**

Omdat het hoofdzakelijk gevolg van het project plaatsvindt op een gebied in de provincie Noord-Brabant, zijn wij op grond van artikel 2 respectievelijk artikel 2a van de Nbw 1998 bevoegd om op de aanvraag te beslissen. Bij ons besluit nemen wij tevens de gevolgen voor Natura 2000-gebieden mee buiten onze provinciegrens en/of buiten Nederland.

### **3 Uniforme openbare voorbereidingsprocedure**

Op 23 september 2008 en 14 februari 2012 hebben wij besloten de uniforme openbare voorbereidingsprocedure van afdeling 3.4 van de Algemene wet bestuursrecht van toepassing te verklaren op de voorbereiding van besluiten op aanvragen om een vergunning ingevolge artikel 19d respectievelijk artikel 16 van de Nbw 1998 (Provinciaal Blad, nummer 174/08 en 46/12).

### **4 Ontvankelijkheid**

Ten aanzien van de aspecten van de aanvraag waarvoor een vergunning ingevolge de Nbw 1998 is vereist, hebben wij beoordeeld of de aanvraag volledig is en voldoende gegevens bevat. Wij zijn van oordeel dat de aanvraag voldoende informatie bevat voor een goede beoordeling van die aspecten waarvoor een vergunning is vereist.

### **5 Zienswijzen naar aanleiding van de aanvraag**

Op grond van artikel 44, tweede en derde lid, van de Nbw 1998 hebben wij het college van burgemeester en wethouders van de gemeente Cranendonck in de gelegenheid gesteld een zienswijze te geven over de aanvraag. Van deze gelegenheid is geen gebruik gemaakt.

### **6 Zienswijzen naar aanleiding van terinzagelegging van het ontwerpbesluit**

De kennisgeving over het ontwerpbesluit en bijbehorende stukken is gepubliceerd op de website [www.brabant.nl](http://www.brabant.nl) onder 'bekendmakingen' en op [www.overheid.nl](http://www.overheid.nl) op 18 oktober 2016. Vervolgens heeft het ontwerpbesluit gedurende zes weken ter inzage gelegen bij de Omgevingsdienst Brabant Noord (ODBN), Victorialaan 1 b-g, 5213 JG 's-Hertogenbosch, namelijk van 19 oktober 2016 tot en met 30 november 2016, en is een ieder in de gelegenheid gesteld zienswijzen naar voren te brengen. Van deze gelegenheid is geen gebruik gemaakt.

### **7 Wijziging ten opzichte van het ontwerpbesluit**

In de overwegingen van het ontwerpbesluit zijn abusievelijk in tabel 1 (beoogde situatie) de melkkoeien als opstallen weergegeven. In de aangevraagde situatie worden deze echter niet aangevraagd als opgesteld maar beweiden. Dit heeft niet geleid tot aanpassingen van het besluit.

## OVERWEGINGEN EN TOETSINGEN

### 1 Wettelijk kader – Natuurbeschermingswet 1998

#### 1.1 Natura 2000-gebieden

Artikel 19d van de Nbw 1998 heeft betrekking op de vergunningplicht in verband met Natura 2000-gebieden (habitatrichtlijn- en vogelrichtlijngebieden). Op grond van artikel 19d, eerste lid, van de Nbw 1998 is het verboden zonder vergunning van Gedeputeerde Staten projecten of andere handelingen uit te voeren die, gelet op de instandhoudingsdoelstellingen, de kwaliteit van de natuurlijke habitats en de habitats van soorten in een Natura 2000-gebied kunnen verslechteren of een significant versturend effect kunnen hebben op de soorten waarvoor het gebied is aangewezen.

Uit jurisprudentie van de Afdeling bestuursrechtspraak van de Raad van State<sup>1</sup> blijkt dat een wijziging of uitbreiding van een veehouderij die stikstofdepositie tot gevolg heeft op voor stikstof gevoelige habitats en soorten binnen een Natura 2000-gebied vergunningplichtig is op grond van artikel 19d van de Nbw 1998. Behoudens ongewijzigde voorzetting op basis van een verleende omgevingsvergunning voorbereid met hoofdstuk IX van de Nbw 1998, verleende Natuurbeschermingswetvergunning, project waar op basis van artikel 19kh, lid 7, van de Nbw 1998 het artikel 19d van de Nbw 1998 niet van toepassing is dan wel er sprake is van bestaand gebruik als bedoeld in artikel 19d, derde lid, van de Nbw 1998 is bij het oprichten, uitbreiden en wijzigen van het project of andere handelingen van voornoemde situaties een Natuurbeschermingswetvergunning noodzakelijk.

Bij de beoordeling van de vergunningaanvraag wordt op grond van artikel 19e van de Nbw 1998 rekening gehouden met de gevolgen die het aangevraagde project, gelet op de instandhoudingsdoelstellingen, kan hebben voor een Natura 2000-gebied.

#### *Programmatische aanpak stikstof*

Op 1 juli 2015 is de wijziging van de Nbw 1998 in werking getreden. Hierin is het Programma aanpak stikstof (hierna: het PAS) opgenomen en de daarmee samenhangende wijziging in relatie tot de beoordeling van stikstof. Op 15 december 2015 is het PAS gewijzigd vastgesteld. In artikel 19kh en verder van de Nbw 1998 is aangegeven hoe de PAS is opgebouwd. Daarnaast zijn op 1 juli 2015 tevens de Regeling programmatische aanpak stikstof (gewijzigd per 15 december 2015), het Besluit grenswaarden programmatische aanpak stikstof en de Beleidsregel toedeling ontwikkelingsruimte PAS segment 2 Noord-Brabant in werking getreden. In de Regeling is ondermeer aangegeven welke activiteiten in de PAS zijn opgenomen als bestaande activiteit (artikel 5, lid 5, van de regeling). Vanaf deze bestaande activiteit is bij verdere uitbreiding noodzakelijk dat vooraf wordt bezien of ontwikkelingsruimte kan worden toegedeeld.

Op basis van artikel 19kh, lid 9, van de Nbw 1998 worden bij het nemen van een besluit als bedoeld in artikel 19km, lid 1, van de Nbw 1998 de Natura 2000-gebieden waarvan de stikstofdepositie de waarde uit het Besluit grenswaarden programmatische aanpak stikstof (hierna: Besluit grenswaarden) niet overschrijdt niet betrokken. De aanvraag is op het moment dat deze ontvankelijk was als zodanig ook in AERIUS opgenomen.

---

<sup>1</sup> O.a. uitspraak van 31 maart 2010, zaaknummer 200903784/1/R2 en uitspraak van 7 september 2011, zaaknummer 201003301/1/R2.

Voor de vaststelling of een project of een andere handeling wat betreft stikstofdepositie een verslechterend of verstorend effect kan hebben wordt deze berekend met gebruikmaking van AERIUS Calculator (verder AERIUS) versie 2015.<sup>12</sup>

In de PAS is ruimte voor economische ontwikkelingen die stikstofdepositie veroorzaken op Natura 2000-gebieden. Deze depositieruimte is allereerst beschikbaar voor autonome ontwikkelingen. Daarnaast is er ruimte beschikbaar voor projecten en andere handelingen waarvan de veroorzaakte stikstofdepositie onder de grenswaarde blijft en geen overige effecten veroorzaakt. Het overige gedeelte van de depositieruimte kan als de ontwikkelingsruimte worden toegedeeld aan (deels prioritaire) projecten en andere handelingen. Dit wordt in toedelingsbesluiten (besluiten als bedoeld in 19km, aanhef en onder 1) vastgelegd.

De ontwikkelingsruimte wordt bepaald ten opzichte van:

- de verleende Natuurbeschermingswetvergunning of omgevingsvergunning inclusief verklaring van geen bedenkingen voor de Nbw 1998 voor het hoogst belaste of meest nabij gelegen Natura 2000-gebied;
- een project als bedoeld in artikel 19kh, lid 7, waarvoor op basis van artikel 19koa een melding is ingediend, dan wel;
- de hoogste feitelijke depositie binnen de periode van 1 januari 2012 tot en met 31 december 2014. Deze hoogste depositie moet passend zijn binnen de kaders van de op dat moment geldende toestemming maar mag niet meer zijn dan de op 1 januari 2015 geldende toestemming;
- als na de bovengenoemde verleende Natuurbeschermingswetvergunning, omgevingsvergunning inclusief verklaring van geen bedenkingen, of project waarvoor een melding is ingediend, een of meer meldingen zijn gedaan die betrekking hebben op wijzigingen van het project waarop dat toestemmingsbesluit of de eerstgenoemde melding betrekking had, wordt de toename bepaald ten opzichte van het project zoals dat is gewijzigd overeenkomstig de laatste melding.

#### *Beleidsregels toedeling ontwikkelingsruimte PAS Noord-Brabant 2015 segment 2 (inclusief de eerste en tweede wijzigingsregeling)*

Gedeputeerde Staten van Noord-Brabant hebben voor het toedelen van de vrij beschikbare ontwikkelingsruimte (segment 2) aan projecten en andere handelingen een beleidsregel vastgesteld, welke inmiddels is gevolgd door een eerste en tweede wijzigingsregeling. De integrale versie staat op de website van de provincie. In deze beleidsregel wordt bepaald hoe Gedeputeerde Staten met haar bevoegdheid met betrekking tot het toedelen van ontwikkelingsruimte willen omgaan. Wanneer aan de beleidsregel wordt voldaan, zullen Gedeputeerde Staten de beschikbare ontwikkelingsruimte toedelen.

#### *Referentiedatum*

Ten aanzien van andere effecten dan als gevolg van stikstofdepositie op Natura 2000-gebieden, buitenlandse Natura 2000-gebieden en Natura 2000-gebieden niet opgenomen in de PAS wordt op basis van artikel 19kr van de Nbw 1998 de voor het betreffende Natura 2000-gebied geldende referentiedatum betrokken.

Uit jurisprudentie van de Afdeling bestuursrechtspraak van de Raad van State blijkt tevens dat bij de beoordeling van de aanvraag moet worden uitgegaan van de vergunde situatie met de laagste emissie in de periode vanaf de referentiedatum<sup>3</sup>.

---

<sup>2</sup> Opgenomen in artikel 1 en 2 van de Regeling Programmatie aanpak stikstof

## 2 Mogelijke effecten van het project

Er zijn mogelijke negatieve effecten te verwachten van stikstofdepositie als gevolg van de uitstoot van stikstof. In voedselarme ecosystemen, zoals aanwezig in de nabij gelegen natuurgebieden, leidt een overmaat<sup>4</sup> aan stikstofdepositie tot een ongewenste toename aan voedingsstoffen en verzuring. Overige effecten worden, gelet op de gegevens in de aanvraag, de aard van de voorgenomen activiteit en de afstand tot de relevante beschermde gebieden, op voorhand uitgesloten.

## 3 Stikstofdepositie

### 3.1 Beoogde situatie in aanvraag

Er wordt vergunning gevraagd voor de beoogde activiteiten zoals weergegeven in onderstaande tabel.

Tabel 1. Aangevraagde situatie

Diercategorie, huisvestingssysteem, (Rav-code <sup>5</sup> )	stal (nr)	aantal dieren	NH <sub>3</sub> -emissie factor (kg/d/jr)	NH <sub>3</sub> -emissie (kg/jr)
Melk- en kalfkoeien ouder dan 2 jaar, overige huisvestingssystemen, beweiden ten minste 720 uur in een kalenderjaar (PAS 2015.08-02) (A 1.100)	1	70	12,35	864,50
Vrouwelijk jongvee tot 2 jaar, overige huisvestingssystemen (A 3.100)	1	54	4,4	237,6
<b>Totaal</b>				<b>1.102,1</b>

### 3.2 Verordening stikstof en Natura 2000 Noord-Brabant 2013

Als sprake is van een stal of stallen die vallen onder de definitie zoals bedoeld in artikel 1, lid 2, van de Verordening stikstof en Natura 2000 Noord-Brabant 2013 moet deze (gemiddeld) voldoen aan de technische eisen zoals die zijn opgenomen in bijlage 2 van deze Verordening. Het verlenen van de Natuurbeschermingswetvergunning houdt niet in dat Gedeputeerde Staten aangeven dat daarmee ook wordt voldaan aan de bepalingen uit de Verordening stikstof en Natura 2000 Noord-Brabant 2013. Vanuit toezicht en handhaving zal op de bepalingen van de Verordening worden toegezien.

### 3.3 Uitgangssituatie

Op basis van de PAS wordt voor Natura 2000-gebieden voor de uitgangssituatie uitgegaan van de bestaande activiteit<sup>6</sup>, met de hoogst veroorzaakte stikstofdepositie passend binnen de ingediende kennisgeving op grond van het Besluit melkrundveehouderijen Hinderwet d.d. 20 oktober 1997.

<sup>3</sup> Hierbij gelden later verleende vergunningen krachtens de Wabo, de Wet milieubeheer of Hinderwet of ingediende meldingen op basis van het Besluit melkrundveehouderij milieubeheer, het Besluit landbouw milieubeheer of het Activiteitenbesluit, voor zover hierin een lagere ammoniakemissie is vergund of gemeld, als uitgangssituatie.

<sup>4</sup> Alterra-rapport nr. 2397 (Wageningen, 2012) geeft een overzicht van kritische depositiewaarden voor stikstof, toegepast op de habitattypen en leefgebieden binnen Natura 2000-gebieden.

<sup>5</sup> Stalsysteem weergegeven door code zoals opgenomen in de Regeling ammoniak en veehouderij, Staatscourant 2016, nr. 49500 (21 september 2016), in werking getreden op 1 oktober 2016

<sup>6</sup> Betreft de stikstofdepositie die in de periode van 1 januari 2012 tot en met 31 december 2014 ten hoogste werd veroorzaakt als gevolg van hetgeen daadwerkelijk plaatsvond binnen de kaders van een op 1 januari 2015 geldende omgevingsvergunning of vergunning of melding krachtens de Wet milieubeheer of Hinderwet (Regeling art 5, lid 7). of een

Voor de effecten van stikstof op de leefgebieden van soorten in Natura 2000-gebieden opgenomen in de PAS verwijzen wij naar paragraaf 3.4.

Tabel 2. Bestaande activiteit

Beschermd natuurgebied	Datum hoogste depositie bestaande activiteit	kg NH <sub>3</sub> per jaar totaal
'Leenderbos, Groote Heide & De Plateaux'	1 december 2013	943,55

### 3.4 Effecten stikstofdepositie op beschermde natuurgebieden

In de aangevraagde situatie is op het Natura 2000-gebied 'Deurnsche Peel & Mariapeel' geen sprake van een stikstofdepositie boven de grenswaarde op het moment van het ontvankelijk zijn van de aanvraag. Momenteel is de grenswaarde van dit Natura 2000-gebied naar beneden bijgesteld, waardoor deze wordt overschreden.

Uit de tabellen 1 en 2 blijkt dat er in de aangevraagde situatie sprake is van een toename van ammoniakemissie.

Om een goed beeld te krijgen van de stikstofdepositie op de beschermde gebieden is de depositie berekend op verschillende punten. De berekeningen zijn uitgevoerd met het rekenmodel AERIUS. Uit de berekeningen blijkt dat er in de aangevraagde situatie op het Natura 2000-gebied 'Leenderbos, Groote Heide & De Plateaux' sprake is van een stikstofdepositie boven de grenswaarde op 15 augustus 2016. De grenswaarde is bepaald op het moment van het ontvankelijk zijn van de aanvraag.

Er zijn berekeningen uitgevoerd van de stikstofdepositie in de aangevraagde situatie en de stikstofdepositie van de bestaande activiteit. Uit de berekeningen blijkt dat er in de aangevraagde situatie sprake is van een toename van stikstofdepositie ten opzichte van de bestaande activiteit. Dit is inzichtelijk gemaakt in de aanvraag.

In onderstaande tabel zijn de maximale depositiewaarden weergegeven.

Tabel 3. Stikstofdepositieberekeningen (mol N/ha/jr)

Gebied	Stikstofdepositie bestaande activiteit	Stikstofdepositie aangevraagd	Hoogste projectverschil	Hoogste depositie situatie 2
'Leenderbos, Groote Heide & De Plateaux'	1,72	2,00	+0,28	2,00

Er zijn mogelijk effecten van stikstofdepositie op de leefgebieden van beschermde vogel- en habitatrichtlijnsoorten in het Natura 2000-gebied 'Leenderbos, Groote Heide & De Plateaux'. Uit de AERIUS-berekeningen bij de aanvraag is gebleken dat er sprake is van een stikstofdepositie boven de grenswaarde.



Op basis van de passende beoordeling van de PAS, waar de gebiedsanalyse onderdeel van uit maakt, kan worden geconcludeerd dat mogelijk significant negatieve effecten, wat betreft stikstofdepositie, op deze leefgebieden van soorten kunnen worden uitgesloten.

### **3.5 Overwegingen effecten op beschermde gebieden**

Op 14 april 2015 hebben wij ingestemd met het Programma aanpak stikstof 2015-2021. Dit programma is een instrument om Natura 2000-doelstellingen te realiseren en tegelijk ruimte te scheppen voor bestaande en nieuwe economische ontwikkelingen. Het programma is passend beoordeeld, waarbij getoetst is of de uitvoering van het programma een risico vormt voor de instandhoudingsdoelstellingen van individuele Natura 2000-gebieden, opgenomen binnen de PAS. De passende beoordeling bestaat uit een generiek deel (bronmaatregelen, monitoring, et cetera) en uit gebiedsanalyses die de ecologische onderbouwing vormen dat met het programma de stikstofgevoelige Natura 2000-doelstellingen (op termijn) gerealiseerd kunnen worden en er ontwikkelingsruimte beschikbaar kan worden gesteld voor economische ontwikkelingen.

In de gebiedsanalyse per Natura 2000-gebied is verzekerd dat door de uitvoering van een gebalanceerd en robuust pakket aan herstelmaatregelen, in de eerste programmaperiode geen verslechtering optreedt van alle voor stikstof gevoelige habitattypen en habitats van soorten. Bij deze beoordeling is uitgegaan van de achtergrondwaarde tot 2015. In deze achtergrondwaarde zijn alle voor de aanvang van het programma feitelijke emissies verdisconteerd, zoals blijkt uit de grootschalige concentratie en depositiekaarten Nederland (GCN en GDN). Deze emissies hebben al voor de aanvang van het programma plaatsgevonden en hebben als uitgangspunt gediend voor de passende beoordeling. Voor de depositie als gevolg van deze emissies is derhalve geen ontwikkelingsruimte nodig.

De aangevraagde activiteit veroorzaakt stikstofdepositie op een Natura 2000-gebied met habitattypen en soorten die negatief worden beïnvloed door een overmaat aan stikstofdepositie. Door de maatregelen in de PAS is het mogelijk om voor deze activiteit een vergunning te verlenen. Bij het verlenen van deze toestemming baseren wij ons op de passende beoordeling die voor de PAS is opgesteld. De conclusie van de passende beoordeling van het programma 2015-2021 is dat kan worden uitgesloten dat de natuurlijke kenmerken van de in het programma opgenomen Natura 2000-gebieden worden aangetast. Deze conclusie is kort samengevat gebaseerd op:

- het oordeel in de gebiedsanalyse voor elk Natura 2000-gebied opgenomen binnen de PAS dat er wetenschappelijk gezien geen twijfel is dat met het beschikbaar stellen van ontwikkelingsruimte en depositieruimte voor economische ontwikkelingen met de PAS de instandhoudingsdoelstellingen voor de voor stikstofgevoelige habitattypen en leefgebieden van soorten op termijn worden gehaald en dat behoud is geborgd;
- een beoordeling van de ontwikkeling van de stikstofdepositie, waarbij sprake is van een vermindering van de depositie ten opzichte van de situatie zonder de PAS;
- de vaststelling dat de PAS voldoet aan de voorwaarden die verzekeren dat het behalen van de instandhoudingsdoelstellingen van de betrokken Natura 2000-gebieden niet in gevaar komt;
- de vaststelling dat de PAS, in het geval dat nieuwe inzichten of ontwikkelingen daartoe aanleiding geven op basis van adequate monitoring, tijdig kan worden bijgesteld.

Met onze instemming met het Programma aanpak stikstof 2015-2021 hebben wij ook ingestemd met bovenstaande conclusie van de passende beoordeling van dit programma.

Voor onderhavige voorgenomen project is sprake van een toename van stikstofdepositie en is ontwikkelingsruimte benodigd. Gelet op het bovenstaande zijn wij van mening dat de gevraagde vergunning kan worden verleend voor de beoogde activiteit en de daarbij behorende stikstofdepositie. In de bijlage uit AERIUS Register (zie bijlage 1) is de benodigde ontwikkelingsruimte weergegeven.

De claim op ontwikkelingsruimte hebben wij getoetst aan de Beleidsregel toedeling ontwikkelingsruimte PAS segment 2 Noord-Brabant (inclusief de eerste en tweede wijzigingsregeling) (verder: de beleidsregel PAS). Wij hebben vastgesteld dat de gevraagde ontwikkelingsruimte de maximaal beschikbare ontwikkelingsruimte binnen de (PAS-)periode niet overschrijdt.

We hebben vastgesteld dat aan de Beleidsregel PAS wordt voldaan. De gevraagde ontwikkelingsruimte is beschikbaar en kan worden toebedeeld. De beoogde ontwikkeling moet, in overeenstemming met de beleidsregel, binnen twee jaar nadat dit besluit onherroepelijk is geworden, zijn gerealiseerd. Mocht dit niet het geval zijn dan kunnen wij de vergunning intrekken overeenkomstig de beleidsregel.

Voor de leefgebieden van beschermde vogel- en habitatrictlijnsoorten in het Natura 2000-gebied 'Leenderbos, Groote Heide & De Plateaux' is op basis van de passende beoordeling van de PAS voldoende onderbouwd dat mogelijk significant negatieve effecten, wat betreft stikstofdepositie, op de leefgebieden van soorten kunnen worden uitgesloten.

In de aangevraagde situatie is op het Natura 2000-gebied 'Deurnsche Peel & Mariapeel' momenteel sprake van een stikstofdepositie boven de grenswaarde. Het project is op basis van artikel 19k van de Nbw 1998 en artikel 8 van de Regeling programmatische aanpak stikstof op het moment van ontvankelijkheid van de aanvraag terstond als een automatische melding voor de Natura 2000-gebieden onder de grenswaarde geregistreerd in AERIUS Register, als bedoeld in artikel 2, lid 1, van het Besluit grenswaarden programmatische aanpak stikstof. De bijlage uit AERIUS Register is als bijlage 1 bijgevoegd. De effecten zijn derhalve, ondanks de bijstelling van de grenswaarde na 15 december 2015, voor dit Natura 2000-gebied op voorhand uitgesloten.

Uit de aanvraag blijkt dat er, naast de effecten van stikstof, geen andere negatieve effecten te verwachten zijn die de natuurlijke kenmerken van de diverse beschermde gebieden kunnen aantasten.

### **3.6 Conclusie**

Op grond van bovenstaande beoordeling concluderen wij dat bij toedeling van ontwikkelingsruimte, de aangevraagde activiteit, gelet op de instandhoudingsdoelstellingen, niet kan leiden tot verslechtering van de kwaliteit van de natuurlijke habitats en de habitats van soorten in de Natura 2000-gebieden 'Leenderbos, Groote Heide & De Plateaux' en 'Deurnsche Peel & Mariapeel' en geen significant verstoring effect kan hebben op de soorten waarvoor de gebieden zijn aangewezen. Wij verlenen de gevraagde vergunning ingevolge artikel 19d van de Nbw 1998.

**Bijlage 1: AERIUS verschil berekening (kenmerk Rz3VaMBfEMbF)**

(Is los bijgevoegd)

**Bijlage 2: AERIUS berekening beoogde situatie (kenmerk RfXPAQKXkA9H)**

(Is los bijgevoegd)

## **KENNISGEVING NATUURBESCHERMINGSWET 1998, Maatschap Damen, Hoogstraat 15, 6028 RV te Gastel, Z/010562**

### **Beschikking**

Gedeputeerde Staten van Noord-Brabant maken bekend dat zij op 20 december 2016 een vergunning ex artikel 19d van de Natuurbeschermingswet 1998 hebben verleend (kenmerk: Z/010562/38371) aan maatschap Damen, Hoogstraat 15, 6028 RV te Gastel, voor het wijzigen van een veehouderij, voor de locatie Hoogstraat 15, 6028 RV te Gastel in de gemeente Cranendonck.

De vergunning is verleend voor onbepaalde tijd.

Ten aanzien van het ontwerpbesluit zijn geen zienswijzen naar voren gebracht. Het definitieve besluit is wel gewijzigd ten opzichte van het ontwerpbesluit.

De aanvraag, het definitieve besluit en de bijbehorende stukken liggen vanaf 21 december 2016 tot en met 31 januari 2017 6 weken **ter inzage** bij de Omgevingsdienst Brabant Noord (ODBN), Victoriaalaan 1 b-g, 5213 JG te 's-Hertogenbosch. Telefoonnummer (0485) 729 189.

Het besluit is digitaal op te vragen via e-mail [info@odbn.nl](mailto:info@odbn.nl) of terug te vinden op de website [www.brabant.nl/loket/verleende-vergunningen](http://www.brabant.nl/loket/verleende-vergunningen).

Tegen dit besluit kan na bekendmaking beroep worden ingesteld door:

- belanghebbenden die het oneens zijn met wijzigingen die in het definitieve besluit ten opzichte van het ontwerpbesluit zijn aangebracht;
- belanghebbenden die redelijkerwijs niet kunnen worden verweten geen zienswijzen naar voren te hebben gebracht over het ontwerpbesluit.

Aan deze procedure is een kenmerk gekoppeld. Gelieve bij correspondentie het kenmerk te vermelden.

Het beroepschrift moet worden gericht en gezonden aan de Afdeling bestuursrechtspraak van de Raad van State, Postbus 20019, 2500 EA te Den Haag.

Het besluit treedt in werking, ook al wordt een beroepschrift ingediend. Het is daarom mogelijk om gelijktijdig met of na het indienen van een beroepschrift een zogenaamde "voorlopige voorziening" te vragen bij de Voorzitter van de afdeling Bestuursrechtspraak van de Raad van State te Den Haag.

's-Hertogenbosch, december 2016

*Dit document is een bijlage bij het toestemmingsbesluit als bedoeld in artikel 19km, eerste lid, van de Nb-wet 1998.*



Bijlage bij besluit, Vergunningaanvraag

- ▶ Kenmerken
- ▶ Emissie
- ▶ Depositie natuurgebieden
- ▶ Depositie habitattypen

Verdere toelichting over deze PDF kunt u vinden in een bijbehorende leeswijzer. Deze leeswijzer en overige documentatie is te raadplegen via: [www.aerius.nl](http://www.aerius.nl).

# AERIUS REGISTER

## Contact

Rechtspersoon	Inrichtingslocatie
Maatschap Damen	Hoogstraat 15, 6028 RV Gastel

## Activiteit

Omschrijving	AERIUS kenmerk	Bevoegd gezag
Damen Gastel	Rz3VaMBfEMbF	Provincie Noord-Brabant

Datum berekening	Rekenjaar
11 oktober 2016, 14:44	2016

Sector	Deelsector
Landbouw	Stalemissies

## Totale emissie

	Situatie 1	Situatie 2	Vershil
NOx	-	-	-
NH <sub>3</sub>	943,55 kg/j	1.102,10 kg/j	158,55 kg/j

## Depositie

Hectare met  
hoogste project-  
verschil (mol/ha/j)

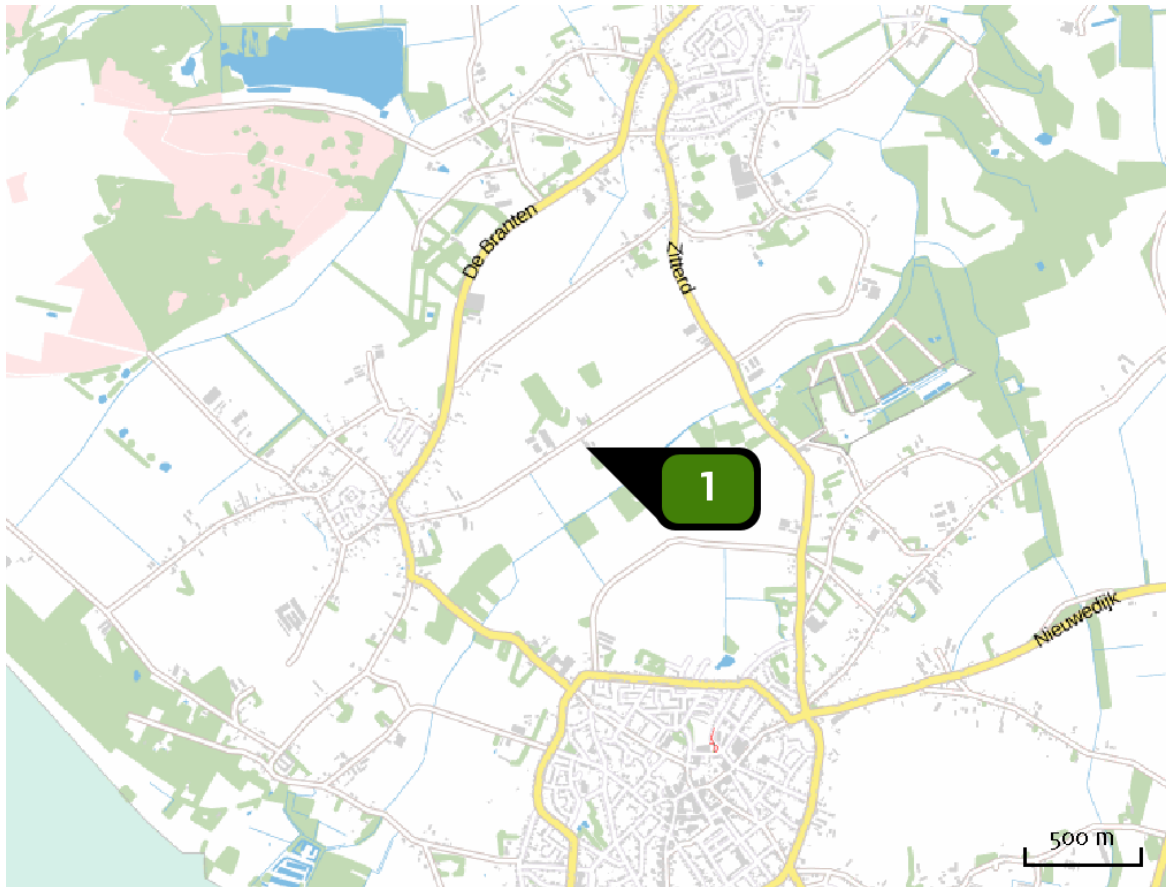
Natuurgebied	Provincie
Leenderbos, Groote Heide & De Plateaux	Noord-Brabant

Situatie 1	Situatie 2	Vershil
1,72	2,00	+ 0,28

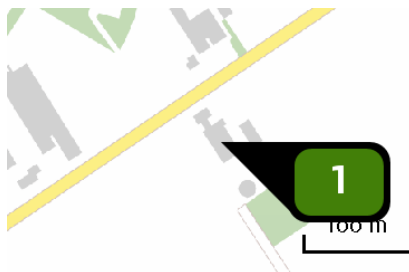
## Toelichting

Verschilberekening

Locatie  
Referentiesituatie  
Nbw-PAS



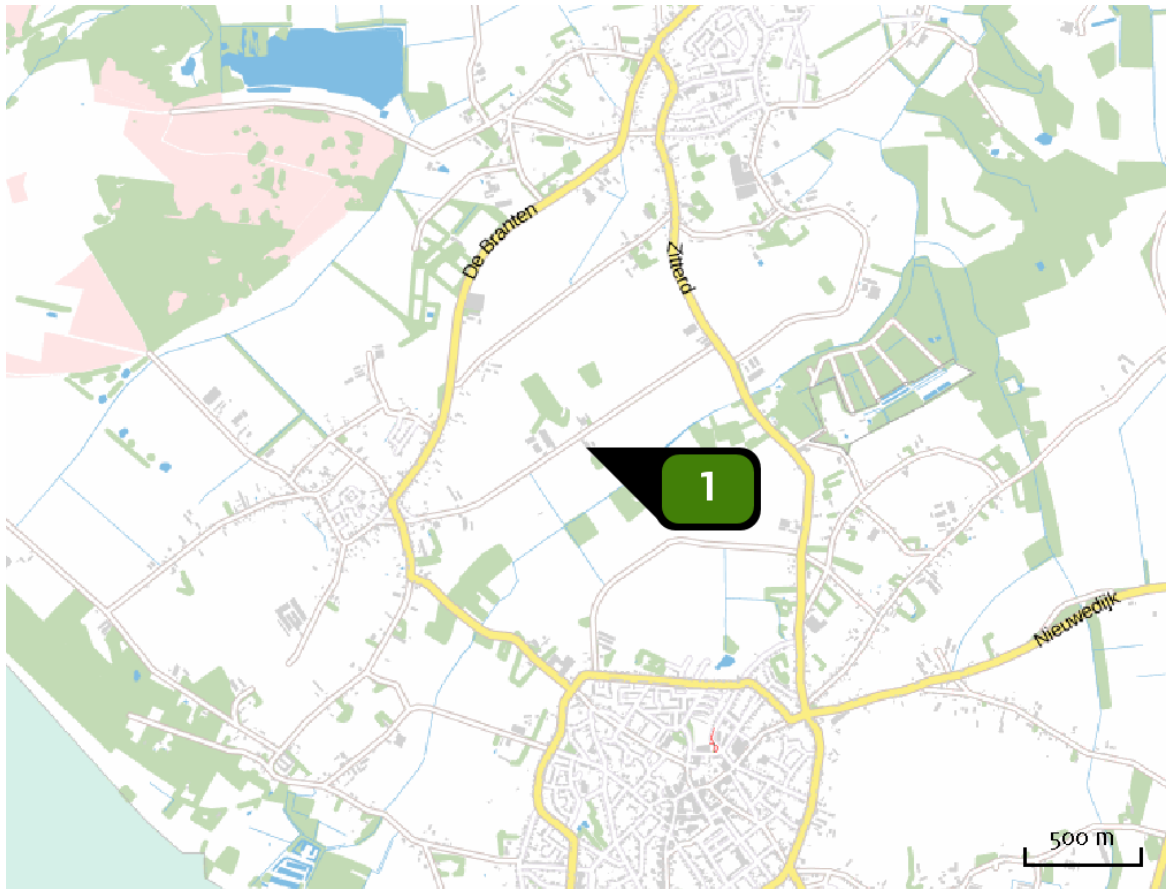
Emissie  
(per bron)  
Referentiesituatie  
Nbw-PAS



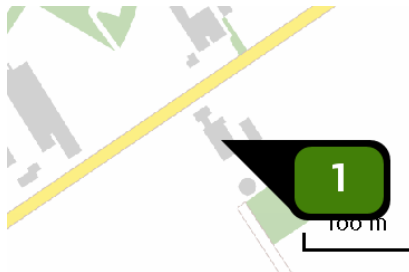
Naam **Rundveestal**  
Locatie (X,Y) **167644, 366516**  
Uitstoothoogte **6,3 m**  
Warmteinhoud **0,000 MW**  
NH3 **943,55 kg/j**

Dier	RAV code	Omschrijving	Aantal dieren	Stof	Emissiefactor (kg/dier/j)	Emissie
	A 1.100	overige huisvestingssystemen (Rundvee; melk- en kalfkoeien ouder dan 2 jaar) (Overig)	65	NH3	13,000	845,00 kg/j
	PAS 2015.08-01	Beweiden ten minste 720 uur in een kalenderjaar- 5% emissiereductie		NH3		802,75 kg/j
	A 3.100	overige huisvestingssystemen (Rundvee; vrouwelijk jongvee tot 2 jaar) (Overig)	32	NH3	4,400	140,80 kg/j

Locatie  
Beoogde situatie



Emissie  
(per bron)  
Beoogde situatie



Naam **Rundveestal**  
 Locatie (X,Y) **167644, 366516**  
 Uitstoothoogte **6,3 m**  
 Warmteinhoud **0,000 MW**  
 NH3 **1.102,10 kg/j**

Dier	RAV code	Omschrijving	Aantal dieren	Stof	Emissiefactor (kg/dier/j)	Emissie
	A 1.100	overige huisvestingssystemen (Rundvee; melk- en kalfkoeien ouder dan 2 jaar) (Overig)	70	NH3	13,000	<del>910,00 kg/j</del>
	PAS 2015.08-01	Beweiden ten minste 720 uur in een kalenderjaar- 5% emissiereductie		NH3		864,50 kg/j
	A 3.100	overige huisvestingssystemen (Rundvee; vrouwelijk jongvee tot 2 jaar) (Overig)	54	NH3	4,400	237,60 kg/j



Algemene  
depositie-  
gegevens  
PAS-  
gebieden  
(rekenjaar 2016)

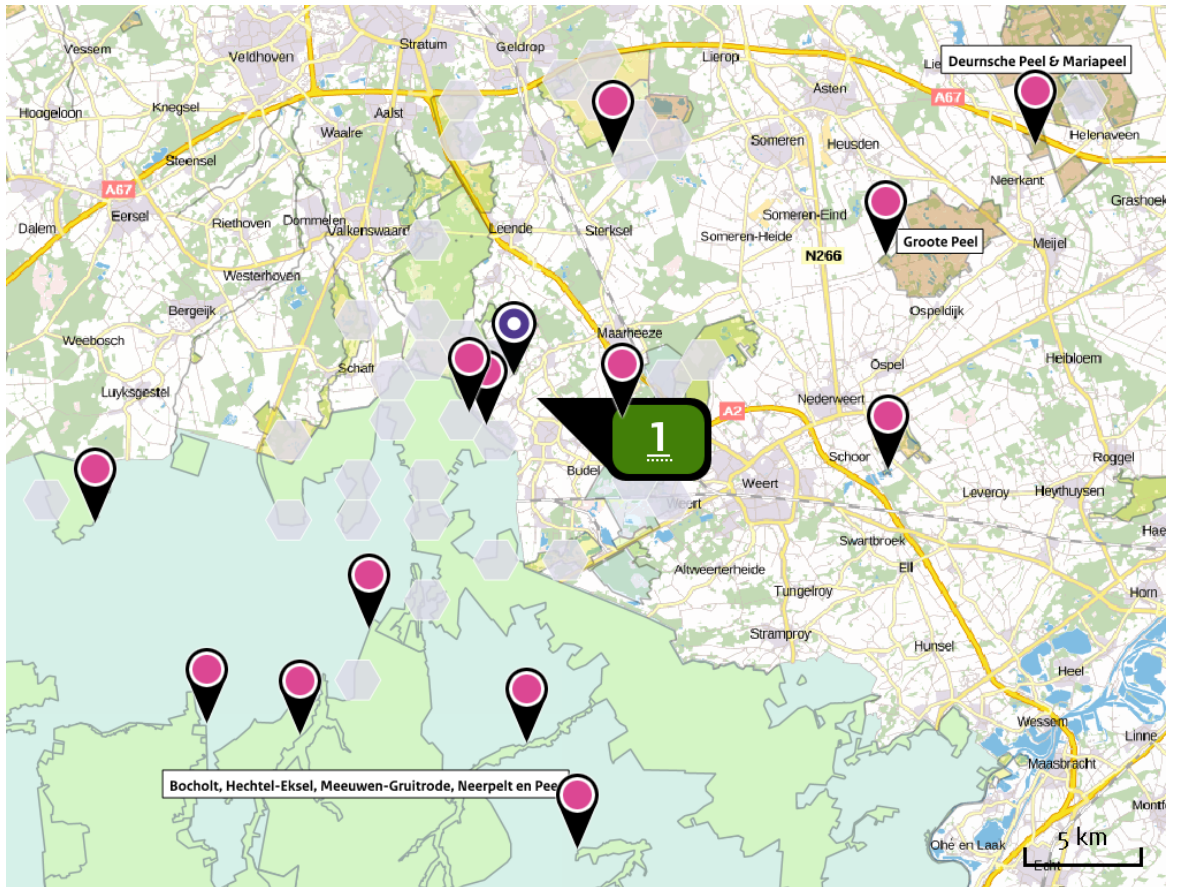
Natuurgebied	Beschermingsregime	Hoogste achtergronddepositie (mol/ha/j)	Hoogste depositie Situatie 2 (mol/ha/j)	Overschrijding KDW
Leenderbos, Grote Heide & De Plateaux	Habitatrichtlijn, Vogelrichtlijn	2.513,69	2,00	●
Weerter- en Budelerbergen & Ringselven	Habitatrichtlijn, Vogelrichtlijn	2.133,18	0,67	●
Strabrechtse Heide & Beuven	Habitatrichtlijn, Vogelrichtlijn, Beschermd natuurgebied	2.281,53	0,20	●
Groote Peel	Habitatrichtlijn, Vogelrichtlijn, Beschermd natuurgebied	2.736,73	0,10	●
Deurnsche Peel & Mariapeel	Habitatrichtlijn, Vogelrichtlijn, Beschermd natuurgebied	2.657,36	0,07	●
Sarsven en De Banen	Habitatrichtlijn, Beschermd natuurgebied	1.607,23	>0,05	●









○ Geen overschrijding\*

● Wel overschrijding

\* Deze uitkomst wordt niet meegenomen in de toetsing aan de Nb-wet. Bij de toetsing aan de NB-wet gaat het om de relevante hexagonalen waarvoor ontwikkelingsruimte is gereserveerd.

Depositie  
natuur-  
gebieden



-  Hoogste projectverschil (Leenderbos, Groote Heide & De Plateaux)
-  Hoogste projectverschil per natuurgebied
-  Habitatrictlijn
-  Vogelrichtlijn
-  Beschermd natuurgebied
-  Habitatrictlijn, Vogelrichtlijn
-  Habitatrictlijn, Beschermd natuurgebied
-  Vogelrichtlijn, Beschermd natuurgebied
-  Habitatrictlijn, Vogelrichtlijn, Beschermd natuurgebied

Depositie PAS-  
gebieden

Natuurgebied	Hectare met hoogste projectverschil (mol/ha/j)			Hoogste depositie Situatie 2 (mol/ha/j)	Overschrijding KDW	Ontwikkelingsruimte beschikbaar
	Situatie 1	Situatie 2	Verschil			
Leenderbos, Grootte Heide & De Plateaux	1,72	2,00	+ 0,28	2,00	●	✓
Weerter- en Budelerbergen & Ringselven	0,57	0,67	+ 0,10	0,67	●	✓
Strabrechtse Heide & Beuven	0,17	0,20	+ 0,03	0,20	●	✓
Groote Peel	0,09	0,10	+ 0,01	0,10	●	✓
Deurnsche Peel & Mariapeel	0,06	0,07	+ 0,01	0,07	●	✓
Sarsven en De Banen	0,04	>0,05	+ 0,01	>0,05	●	✓







- Geen overschrijding\*
- Wel overschrijding
- ✓ Ontwikkelingsruimte beschikbaar\*\*
- ✗ Geen ontwikkelingsruimte beschikbaar
- ⊘ Er is hier geen effect dat relevant is voor de uitgifte van ontwikkelingsruimte, dus de berekende toename is niet relevant voor de beoordeling

\* Deze uitkomst wordt niet meegenomen in de toetsing aan de Nb-wet. Bij de toetsing aan de NB-wet gaat het om de relevante hexagonen waarvoor ontwikkelingsruimte is gereserveerd.

\*\* Bij beoordeling van een vergunningaanvraag in het kader van de Nb-wet is vastgesteld of er voldoende ontwikkelingsruimte beschikbaar is en of dat significante verslechtering uitgesloten kan worden.

Depositie per  
habitattype Leenderbos, Groote Heide & De Plateaux

Habitattype	Hectare met hoogste projectverschil (mol/ha/j)			Overschrijding KDW	Ontwikkelingsruimte beschikbaar
	Situatie 1	Situatie 2	Verschil		
H2310 Stuifzandheiden met struikhei	1,72	2,00	+ 0,28	●	✓
H2330 Zandverstuivingen	1,48	1,73	+ 0,25	●	✓
H3130 Zwakgebufferde vennen	1,18	1,37	+ 0,19	●	✓
H3140hz Kranswierwateren, op hogere zandgronden	1,13	1,32	+ 0,19	●	✓
H4030 Droge heiden	0,90	1,05	+ 0,15	●	✓
H91EoC Vochtige alluviale bossen (beekbegeleidende bossen)	0,91	1,06	+ 0,15	●	✓
H3160 Zure vennen	0,85	1,00	+ 0,14	●	✓
H91Do Hoogveenbossen	0,77	0,90	+ 0,13	●	✓
H4010A Vochtige heiden (hogere zandgronden)	0,59	0,69	+ 0,10	●	✓
H9190 Oude eikenbossen	0,43	0,50	+ 0,07	●	✓
H6510A Glanshaver- en vossenstaarthooilanden (glanshaver)	0,34	0,40	+ 0,06	●	✓
H7150 Pioniervegetaties met snavelbiezen	0,24	0,28	+ 0,04	●	✓
H9999:136 Habitattype onbekend/onzeker KDW op basis meest kritische aangewezen type (H3130)	0,21	0,25	+ 0,04	●	✓
H7140A Overgangs- en trilvenen (trilvenen)	0,19	0,22	+ 0,03	●	✓
H7110B Actieve hoogvenen (heideveentjes)	0,17	0,20	+ 0,03	●	✓

Habitattype	Hectare met hoogste projectverschil (mol/ha/j)			Overschrijding KDW	Ontwikkelingsruimte beschikbaar
	Situatie 1	Situatie 2	Verschil		
ZGH91Do Hoogveenbossen	0,11	0,12	+ 0,02		
ZGH316o Zure vennen	0,08	0,10	+ 0,01		
ZGH91EoC Vochtige alluviale bossen (beekbegeleidende bossen)	0,08	0,09	+ 0,01		
H7210 Galigaanmoerassen	0,07	0,08	+ 0,01		

## Weerter- en Budelerbergen & Ringselven

Habitattype	Hectare met hoogste projectverschil (mol/ha/j)			Overschrijding KDW	Ontwikkelingsruimte beschikbaar
	Situatie 1	Situatie 2	Verschil		
H2330 Zandverstuivingen	0,57	0,67	+ 0,10	●	✓
H2310 Stuifzandheiden met struikhei	0,49	0,57	+ 0,08	●	✓
Lg13 Bos van arme zandgronden	0,44	0,51	+ 0,07	●	✓
H4030 Droge heiden	0,38	0,45	+ 0,06	●	✓
ZGHg1Do Hoogveenbossen	0,35	0,40	+ 0,06	●	✓
Hg1Do Hoogveenbossen	0,35	0,40	+ 0,06	●	✓
Lg09 Droog struisgrasland	0,34	0,40	+ 0,06	●	✓
H4010A Vochtige heiden (hogere zandgronden)	0,33	0,38	+ >0,05	●	✓
H3130 Zwakgebufferde vennen	0,32	0,37	+ >0,05	●	✓
Hg190 Oude eikenbossen	0,27	0,32	+ 0,05	●	✓
ZGH3130 Zwakgebufferde vennen	0,25	0,29	+ 0,04	●	✓
H7210 Galigaanmoerassen	0,13	0,16	+ 0,02	●	✓

## Strabrechtse Heide & Beuven

Habitattype	Hectare met hoogste projectverschil (mol/ha/j)			Overschrijding KDW	Ontwikkelingsruimte beschikbaar
	Situatie 1	Situatie 2	Verschil		
H4030 Droge heiden	0,17	0,20	+ 0,03	●	✓
H3160 Zure vennen	0,17	0,19	+ 0,03	●	✓
H4010A Vochtige heiden (hogere zandgronden)	0,15	0,17	+ 0,03	●	✓
H91EoC Vochtige alluviale bossen (beekbegeleidende bossen)	0,14	0,16	+ 0,02	●	✓
H3130 Zwakgebufferde vennen	0,12	0,14	+ 0,02	●	✓
H2330 Zandverstuivingen	0,12	0,14	+ 0,02	●	✓
H2310 Stuifzandheiden met struikhei	0,10	0,11	+ 0,02	●	✓
H3110 Zeer zwakgebufferde vennen	0,09	0,11	+ 0,02	●	✓

## Groote Peel

Habitattype	Hectare met hoogste projectverschil (mol/ha/j)			Overschrijding KDW	Ontwikkelingsruimte beschikbaar
	Situatie 1	Situatie 2	Verschil		
H7120ah Herstellende hoogvenen, actief hoogveen	0,09	0,10	+ 0,01	●	✓
ZGH7120ah Herstellende hoogvenen, actief hoogveen	>0,05	0,06	+ 0,01	●	✓
H4030 Droge heiden	>0,05	0,06	+ 0,01	●	✓

## Deurnsche Peel & Mariapeel

Habitattype	Hectare met hoogste projectverschil (mol/ha/j)			Overschrijding KDW	Ontwikkelingsruimte beschikbaar
	Situatie 1	Situatie 2	Verschil		
H7120ah Herstellende hoogvenen, actief hoogveen	0,06	0,07	+ 0,01	●	✓
ZGH7120ah Herstellende hoogvenen, actief hoogveen	0,06	0,07	+ 0,01	●	✓

## Sarsven en De Banen

Habitattype	Hectare met hoogste projectverschil (mol/ha/j)			Overschrijding KDW	Ontwikkelingsruimte beschikbaar
	Situatie 1	Situatie 2	Verschil		
H3130 Zwakgebufferde vennen	0,04	>0,05	+ 0,01	●	✓

- Geen overschrijding\*
- Wel overschrijding
- Ontwikkelingsruimte beschikbaar\*\*
- Geen ontwikkelingsruimte beschikbaar
- Er is hier geen effect dat relevant is voor de uitgifte van ontwikkelingsruimte, dus de berekende toename is niet relevant voor de beoordeling

\* Deze uitkomst wordt niet meegenomen in de toetsing aan de Nb-wet. Bij de toetsing aan de NB-wet gaat het om de relevante hexagonen waarvoor ontwikkelingsruimte is gereserveerd.

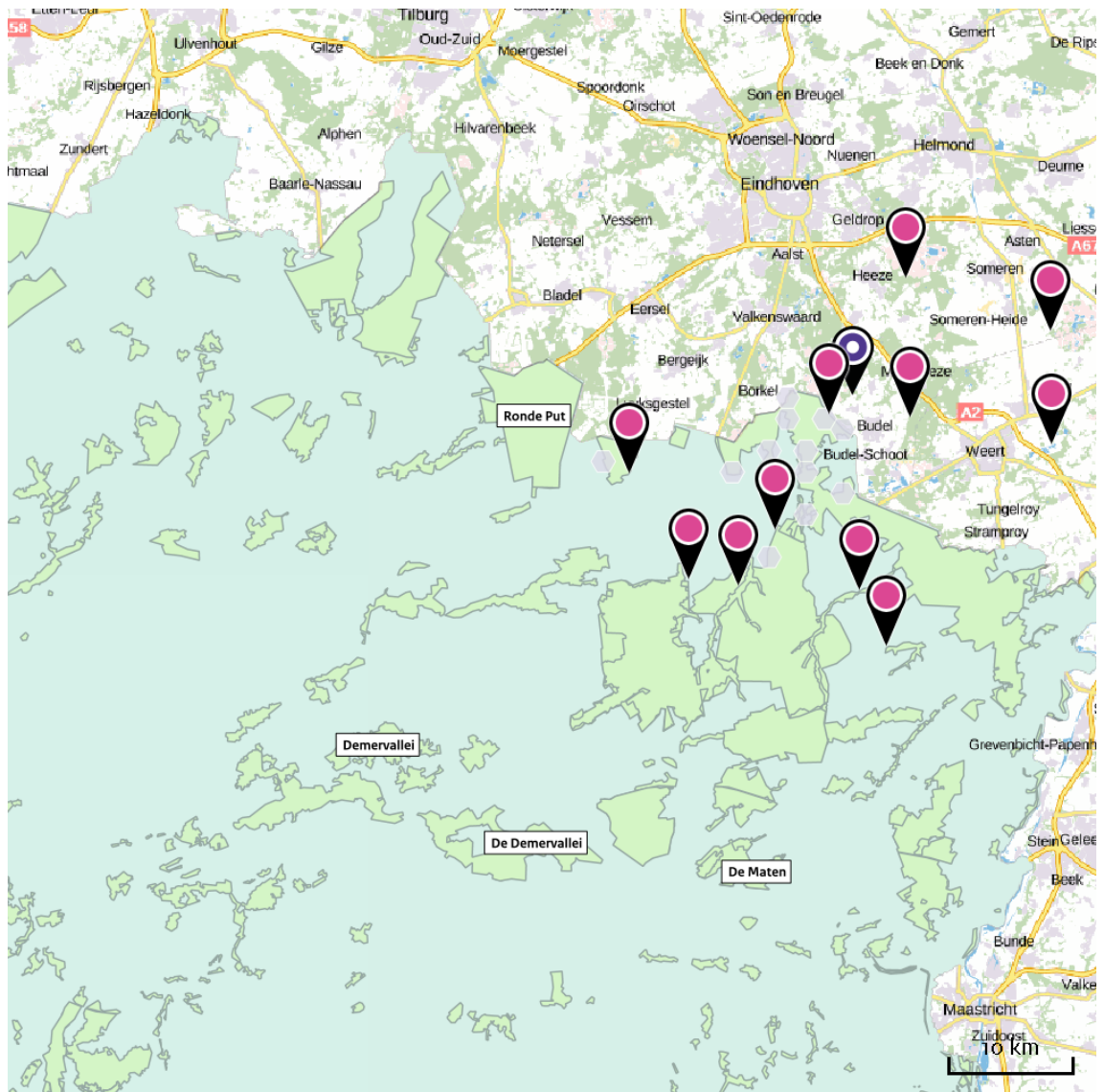
\*\* Bij beoordeling van een vergunningaanvraag in het kader van de Nb-wet is vastgesteld of er voldoende ontwikkelingsruimte beschikbaar is en of dat significante verslechtering uitgesloten kan worden.




Depositie  
buitenland

België

Natuurgebied	Hectare met hoogste projectverschil (mol/ha/j)		
	Situatie 1	Situatie 2	Verschil
Hamonterheide, Hageven, Buitenheide, Stamprooierbroek en Mariaho	0,79	0,92	+ 0,13
Hageven met Dommelvallei, Beverbeekse Heide, Warmbeek en Waterin	0,67	0,79	+ 0,11
Bocholt, Hechtel-Eksel, Meeuwen-Gruitrode, Neerpelt en Peer	0,13	0,15	+ 0,02
Abeek met aangrenzende moerasgebieden	0,07	0,08	+ 0,01
Vallei- en brongebied van de Zwarte Beek, Bolisserbeek en Dommel	0,06	0,08	+ 0,01
Militair domein en vallei van de Zwarte Beek	>0,05	0,06	+ 0,01
Valleigebied van de Kleine Nete met brongebieden, moerassen en h	>0,05	0,06	+ 0,01
Itterbeek met Brand, Jagersborg en Schootsheide en Bergerven	0,05	>0,05	+ 0,01



 Hoogste projectverschil  
(Leenderbos, Grootte Heide & De Plateaux)

 Hoogste projectverschil per  
natuurgebied

## Disclaimer

De initiatiefnemer is zelf verantwoordelijk voor de kwaliteit van de projectinvoer en de aanvraag wordt getoetst door het bevoegd gezag. De eigenaar van AERIUS aanvaardt geen aansprakelijkheid voor de inhoud van de door de gebruiker aangeboden informatie. AERIUS is een geregistreerd handelsmerk in Europa. Alle rechten die niet expliciet worden verleend, zijn voorbehouden.

## Rekenbasis

Deze berekening is tot stand gekomen op basis van:

AERIUS versie 2015.1\_20160908\_509b1173d7

Database versie 2015.1\_20160514\_goad58c36e

Voor meer informatie over de gebruikte methodiek en data zie:

<https://www.aerius.nl/nl/factsheets/uitleg>

# AERIUS CALCULATOR

Dit document bevat resultaten van een stikstofdepositieberekening met AERIUS Calculator. U kan dit document gebruiken voor de onderbouwing van depositie onder de drempelwaarde (0.05 mol/ha/j) in het kader van de Natuurbeschermingswet 1998, afhankelijk van de door u gekozen rekeninstellingen.

De berekening op basis van stikstofemissies gaat uit van de componenten ammoniak (NH<sub>3</sub>) en stikstofdioxide (NO<sub>x</sub>), of één van beide. Hiermee is de depositie van de activiteit berekend en uitgewerkt. Op basis van de gekozen rekeninstellingen zijn de resultaten op Natura 2000-gebieden, als wel voor overige natuurgebieden inzichtelijk gemaakt.

Wilt u verder rekenen of gegevens wijzigen? Importeer de pdf dan in de Calculator. Voor meer toelichting verwijzen we u naar de websites [www.aerius.nl](http://www.aerius.nl) [pas.naturazoo.nl](http://pas.naturazoo.nl).

## Berekening Referentiesituatie Nbw-PAS

- ▶ Kenmerken
- ▶ Emissie
- ▶ Depositie natuurgebieden
- ▶ Depositie habitattypen

Verdere toelichting over deze PDF kunt u vinden in een bijbehorende leeswijzer. Deze leeswijzer en overige documentatie is te raadplegen via: [www.aerius.nl](http://www.aerius.nl).

# AERIUS CALCULATOR

## Contact

Rechtspersoon	Inrichtingslocatie
Maatschap Damen	Hoogstraat 15, 6028 RV Gastel

## Activiteit

Omschrijving
--------------

Damen Gastel

Datum berekening	Rekenjaar
------------------	-----------

11 augustus 2016, 09:49      2016

Rekeninstellingen
-------------------

Berekend met een straal van 50,0km rondom de bron(nen)

## Totale emissie

	Situatie 1	Situatie 2	Vershil
NOx	-	-	-
NH3	943,55 kg/j	1.102,10 kg/j	158,55 kg/j

## Depositie

Hectare met  
hoogste project-  
verschil (mol/ha/j)

Natuurgebied	Provincie
-	-

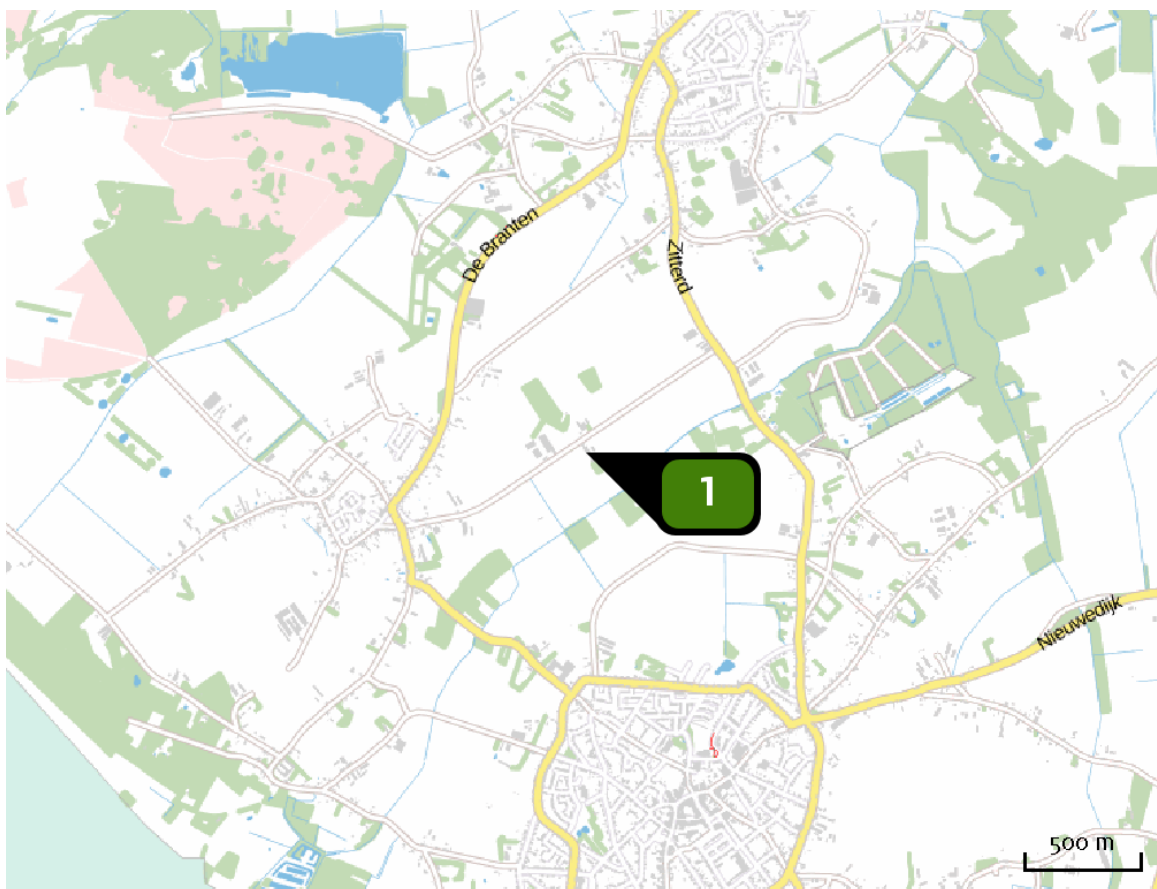
Situatie 1
------------

-

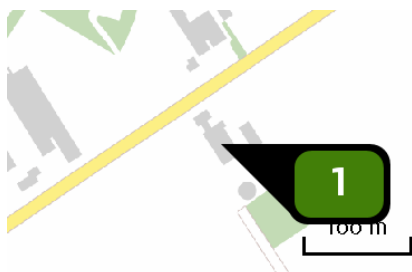
## Toelichting

Vershilberekening met rekenpunten op de rand van beschermde natuurgebieden.

Locatie  
Referentiesituatie  
Nbw-PAS



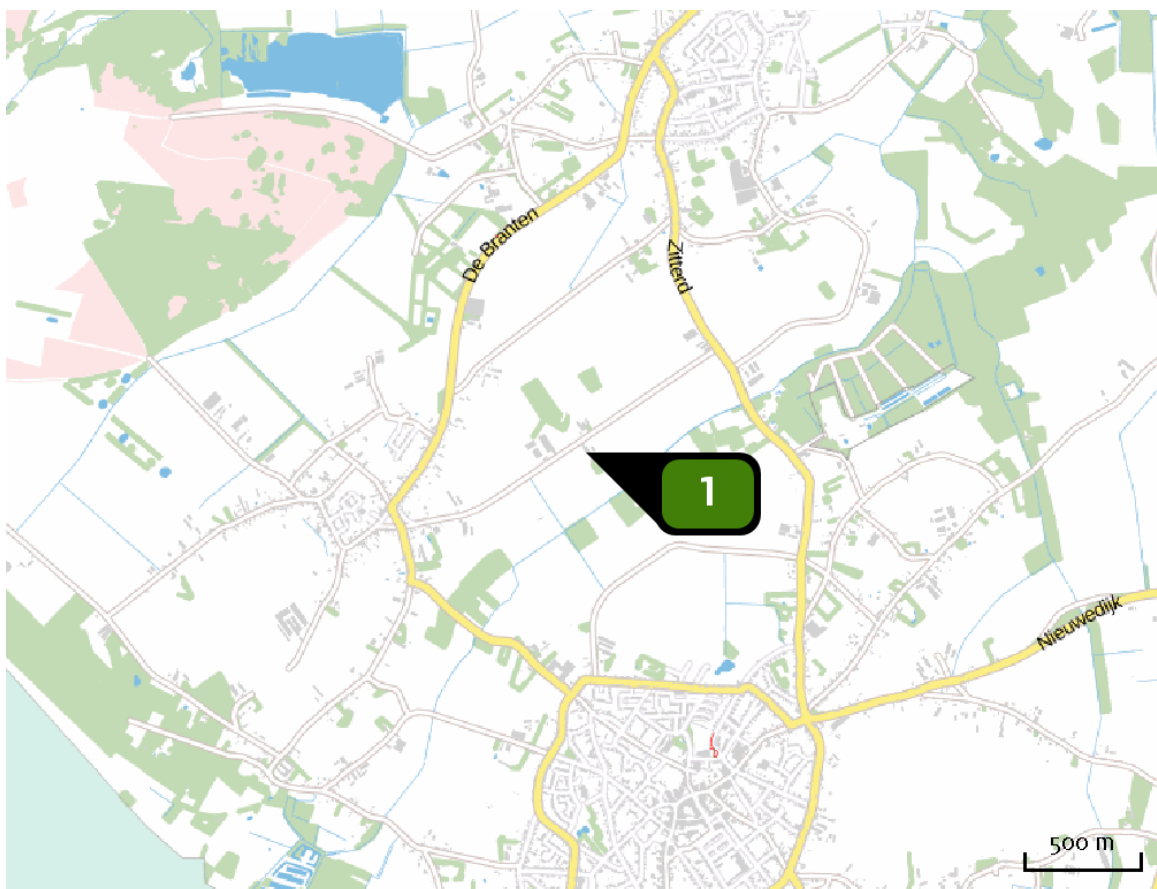
Emissie  
(per bron)  
Referentiesituatie  
Nbw-PAS



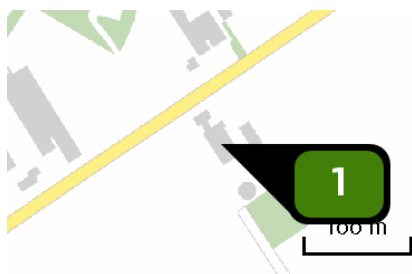
Naam **Rundveestal**  
 Locatie (X,Y) **167644, 366516**  
 Uitstoothoogte **6,3 m**  
 Warmteinhoud **0,000 MW**  
 NH3 **943,55 kg/j**

Dier	RAV code	Omschrijving	Aantal dieren	Stof	Emissiefactor (kg/dier/j)	Emissie
	A 1.100	overige huisvestingssystemen (Rundvee; melk- en kalfkoeien ouder dan 2 jaar) (Overig)	65	NH3	13,000	845,00 kg/j
	PAS 2015.08-01	Beweiden ten minste 720 uur in een kalenderjaar- 5% emissiereductie		NH3		802,75 kg/j
	A 3.100	overige huisvestingssystemen (Rundvee; vrouwelijk jongvee tot 2 jaar) (Overig)	32	NH3	4,400	140,80 kg/j

Locatie  
Beoogde situatie



Emissie  
(per bron)  
Beoogde situatie

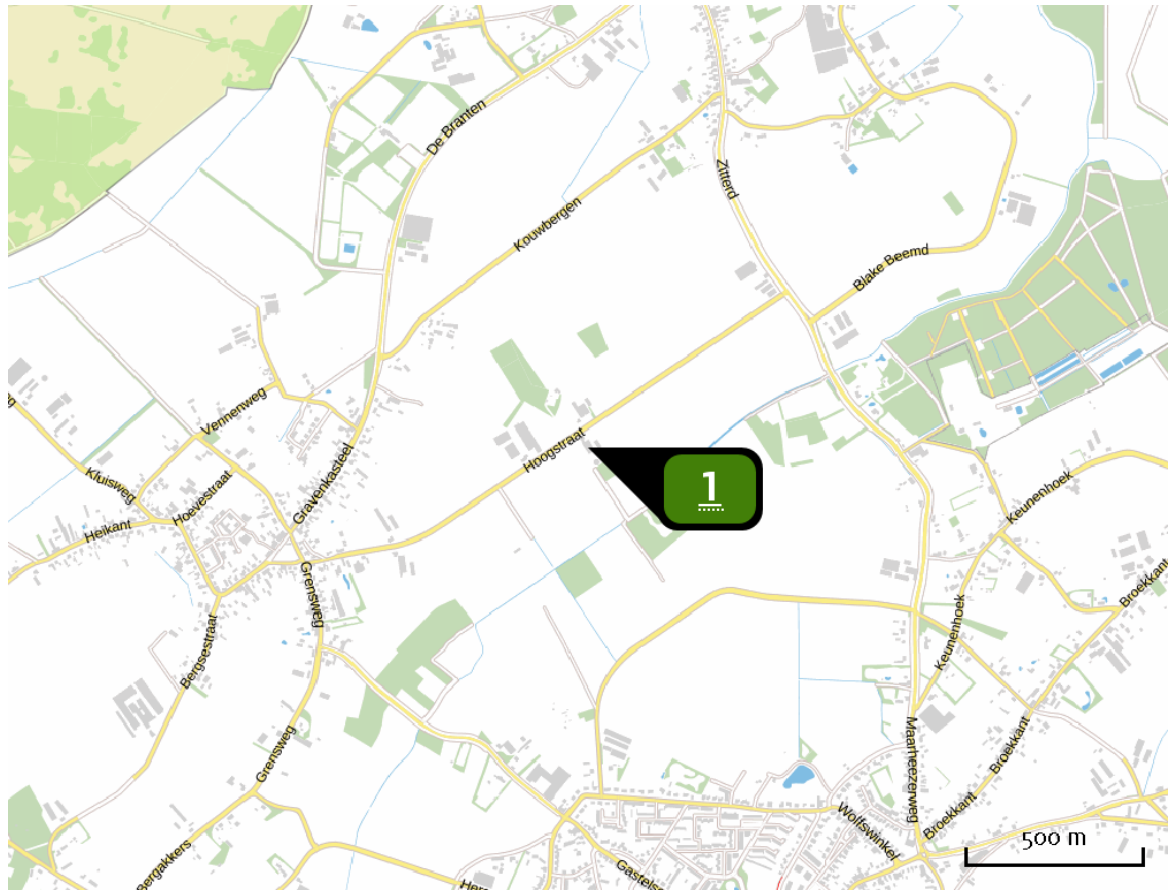


Naam **Rundveestal**  
 Locatie (X,Y) **167644, 366516**  
 Uitstoothoogte **6,3 m**  
 Warmteinhoud **0,000 MW**  
 NH<sub>3</sub> **1.102,10 kg/j**

Dier	RAV code	Omschrijving	Aantal dieren	Stof	Emissiefactor (kg/dier/j)	Emissie
	A 1.100	overige huisvestingssystemen (Rundvee; melk- en kalfkoeien ouder dan 2 jaar) (Overig)	70	NH <sub>3</sub>	13,000	910,00 kg/j
	PAS 2015.08-01	Beweiden ten minste 720 uur in een kalenderjaar- 5% emissiereductie		NH <sub>3</sub>		864,50 kg/j
	A 3.100	overige huisvestingssystemen (Rundvee; vrouwelijk jongvee tot 2 jaar) (Overig)	54	NH <sub>3</sub>	4,400	237,60 kg/j



Deposities  
natuur-  
gebieden



 Hoogste projectverschil

 Hoogste projectverschil per natuurgebied

-  Habitatrictlijn
-  Vogelrichtlijn
-  Beschermd natuurgebied
-  Habitatrictlijn, Vogelrichtlijn
-  Habitatrictlijn, Beschermd natuurgebied
-  Vogelrichtlijn, Beschermd natuurgebied
-  Habitatrictlijn, Vogelrichtlijn, Beschermd natuurgebied



Rekenpunten

	Label	Positie	Projectdepositie	Totale depositie	Afstand tot dichtstbijzijnde bron
<b>a</b>	Leenderbos, Groote Heide & De Plateaux (1 km)	166746, 367529	0,34	0,34	1.354 m
<b>b</b>	Abdij Lilbosch & voormalig Klooster Mariahoop (33 km)	191981, 344007	0,00	0,00	33,2 km
<b>c</b>	Deurnsche Peel & Mariapeel (24 km)	188757, 376961	0,00	0,00	23,6 km
<b>d</b>	Groote Peel (16 km)	182357, 372312	0,01	0,01	15,8 km
<b>e</b>	Vlijmens Ven, Moerputten & Bossche Broek (46 km)	149224, 408735	0,00	0,00	46,1 km
<b>f</b>	Vennen, heiden en moerassen rond Turnhout (31 km)	137311, 370705	0,00	0,00	30,6 km
<b>g</b>	Valleigebied van de Kleine Nete met brongebieden, moerassen en h (19 km)	149325, 362919	0,01	0,01	18,7 km
<b>h</b>	Bovenloop van de Grote Nete met Zammelsbroek, Langdonken en Goor (24 km)	146935, 354536	0,00	0,00	23,9 km
<b>i</b>	Meinweg (36 km)	201714, 355216	0,00	0,00	35,9 km
<b>j</b>	Kampina & Oisterwijkse Vennen (35 km)	148203, 395655	0,00	0,00	35,0 km
<b>k</b>	Sarsven en De Banen (15 km)	182203, 364360	0,01	0,01	14,7 km
<b>l</b>	Grensmaas (25 km)	185559, 348898	0,00	0,00	25,1 km
<b>m</b>	Bunder- en Elslooërbos (40 km)	180945, 328656	0,00	0,00	40,1 km
<b>n</b>	Geleenbeekdal (42 km)	187025, 328915	0,00	0,00	42,3 km

Label	Positie	Projectdepositie	Totale depositie	Afstand tot dichtstbijzijnde bron
<b>o</b> Swalmdal (31 km)	198722, 363222	0,00	0,00	31,3 km
<b>p</b> Boschhuizerbergen (41 km)	197960, 394678	0,00	0,00	41,4 km
<b>q</b> Maasduinen (45 km)	209581, 383150	0,00	0,00	45,1 km
<b>r</b> Strabrechtse Heide & Beuven (11 km)	171360, 376621	0,02	0,02	10,8 km
<b>s</b> Bokrijk en omgeving (36 km)	157884, 331657	0,00	0,00	36,2 km
<b>t</b> Regte Heide & Riels Laag (44 km)	130373, 389245	0,00	0,00	43,7 km
<b>u</b> Loonse en Drunense Duinen & Leemkuilen (44 km)	140451, 401145	0,00	0,00	44,0 km
<b>v</b> Geuldal (47 km)	180612, 320947	0,00	0,00	47,4 km
<b>w</b> Kempenland-West (23 km)	147853, 378406	0,00	0,00	23,1 km
<b>x</b> Leudal (24 km)	191392, 361525	0,00	0,00	24,3 km
<b>y</b> Roerdal (30 km)	195853, 355524	0,00	0,00	30,3 km
<b>z</b> Weerter- en Budelerbergen & Ringselven (3 km)	171020, 365795	0,08	0,08	3.453 m
<b>ba</b> Brunsummerheide (49 km)	197323, 327705	0,00	0,00	48,9 km
<b>bb</b> De Maten (37 km)	160807, 330321	0,00	0,00	36,8 km
<b>bc</b> De Mechelse Heide en de Vallei van de Ziepbeek (32 km)	170449, 334375	0,00	0,00	32,3 km

Label	Positie	Projectdepositie	Totale depositie	Afstand tot dichtstbijzijnde bron
<b>bd</b> Bocholt, Hechtel-Eksel, Meeuwen-Gruitrode, Neerpelt en Peer (12 km)	160963, 356911	0,01	0,01	11,7 km
<b>be</b> Militair domein en vallei van de Zwarte Beek (20 km)	153414, 352444	0,01	0,01	20,0 km
<b>bf</b> Demervallei (40 km)	137793, 339348	0,00	0,00	40,4 km
<b>bg</b> Bos- en heidegebieden ten oosten van Antwerpen (40 km)	128131, 366104	0,00	0,00	39,5 km
<b>bh</b> De Zegge (44 km)	124191, 357063	0,00	0,00	44,5 km
<b>bi</b> Arendonk, Merksplas, Oud-Turnhout, Ravels en Turnhout (36 km)	133811, 377384	0,00	0,00	35,5 km
<b>bj</b> Ronde Put (23 km)	144877, 368427	0,00	0,00	22,8 km
<b>bk</b> De Maten (37 km)	161230, 330418	0,00	0,00	36,7 km
<b>bl</b> Vallei- en brongebied van de Zwarte Beek, Bolisserbeek en Dommel (15 km)	158548, 354614	0,00	0,00	15,0 km
<b>bm</b> Mangelbeek en heide- en vengebieden tussen Houthalen en Gruitrod (24 km)	164555, 342609	0,00	0,00	24,1 km
<b>bn</b> Valleien van de Laambeek, Zonderikbeek, Slangebeek en Roosterbee (30 km)	158461, 338041	0,00	0,00	29,9 km
<b>bo</b> Hageven met Dommelvallei, Beverbeekse Heide, Warmbeek en Waterin (3 km)	164833, 365847	0,09	0,09	2.889 m
<b>bp</b> Abeek met aangrenzende moerasgebieden (13 km)	172692, 355062	0,00	0,00	12,5 km

Label	Positie	Projectdepositie	Totale depositie	Afstand tot dichtstbijzijnde bron
<b>bq</b> Itterbeek met Brand, Jagersborg en Schootsheide en Bergerven (19 km)	174713, 348763	0,00	0,00	19,1 km
<b>br</b> Mechelse Heide en vallei van de Ziepbeek (30 km)	174242, 337698	0,00	0,00	29,6 km
<b>bs</b> Uiterwaarden langs de Limburgse Maas met Vijverbroek (22 km)	185031, 352687	0,01	0,01	22,2 km
<b>bt</b> Bossen en kalkgraslanden van Haspengouw (46 km)	156499, 322021	0,00	0,00	45,9 km
<b>bu</b> Jekervallei en bovenloop van de Demervallei (42 km)	158581, 325302	0,00	0,00	42,2 km
<b>bv</b> Overgang Kempen-Haspengouw (40 km)	166916, 326110	0,00	0,00	40,4 km
<b>bw</b> Bosbeekvallei en aangrenzende bos- en heidegebieden te As-Opglab (24 km)	174893, 343294	0,00	0,00	24,3 km
<b>bx</b> Vijvercomplex van Midden Limburg (35 km)	151701, 335832	0,00	0,00	34,6 km
<b>by</b> Houthalen-Helchteren, Meeuwen-Gruitrode en Peer (25 km)	164134, 342148	0,01	0,01	24,6 km
<b>bz</b> Hamonterheide, Hageven, Buitenheide, Stamprooierbroek en Mariaho (2 km)	166267, 364486	0,08	0,08	2.452 m
<b>ca</b> De Demervallei (42 km)	145217, 331061	0,00	0,00	42,0 km
<b>cb</b> Hangmoor Damerbruch (48 km)	213859, 380180	0,00	0,00	48,2 km
<b>cc</b> Krickenbecker Seen - Kl. De Witt-See (47 km)	214351, 371574	0,00	0,00	47,0 km
<b>cd</b> Vogelschutzgebiet 'Schwalm-Nette-Platte mit Grenzwald u. Meinweg (36 km)	202863, 361692	0,00	0,00	35,5 km

Label	Positie	Projectdepositie	Totale depositie	Afstand tot dichtstbijzijnde bron
<b>ce</b> Schaagbachtal (44 km)	208557, 349215	0,00	0,00	44,4 km
<b>cf</b> Elmpter Schwalmbruch (36 km)	203508, 360267	0,00	0,00	36,4 km
<b>cg</b> Wälder und Heiden bei Brügggen-Bracht (36 km)	203316, 361319	0,00	0,00	36,0 km
<b>ch</b> Teverener Heide (48 km)	199471, 330043	0,00	0,00	48,4 km
<b>ci</b> Tantelbruch mit Elmpter Bachtal und Teilen der Schwalmaue (40 km)	207590, 361090	0,00	0,00	40,3 km
<b>cj</b> Lüsekamp und Boschbeek (37 km)	202835, 356482	0,00	0,00	36,6 km
<b>ck</b> Meinweg mit Ritzroder Dünen (42 km)	207562, 354040	0,00	0,00	41,8 km
<b>cl</b> Schwalm, Knippertzbach, Raderveekes u. Lüttelforster Bruch (46 km)	213189, 358380	0,00	0,00	46,3 km
<b>cm</b> Helpensteiner Bachtal-Rothenbach (44 km)	209281, 351659	0,00	0,00	44,2 km
<b>cn</b> HEIDETERREINEN BERGEN (49 km)	200675, 402521	0,00	0,00	48,9 km
<b>co</b> HILDSVEN (38 km)	142328, 394227	0,00	0,00	37,5 km
<b>cp</b> KAVELEN (29 km)	155592, 393299	0,00	0,00	29,4 km
<b>cq</b> ROUWKUILEN (33 km)	191081, 389778	0,00	0,00	33,0 km
<b>cr</b> ZWARTVEN (33 km)	136318, 376414	0,00	0,00	32,9 km

Label	Positie	Projectdepositie	Totale depositie	Afstand tot dichtstbijzijnde bron
 HOGE FRONTEN (49 km)	175610, 318468	0,00	0,00	48,7 km
 DOMMELBEEMDEN (31 km)	162639, 396853	0,00	0,00	30,7 km
 GRASBROEK (34 km)	184947, 336863	0,00	0,00	34,3 km

## Disclaimer

Hoewel verstrekte gegevens kunnen dienen ter onderbouwing van een vergunningaanvraag, kunnen er geen rechten aan worden verleend. De eigenaar van AERIUS aanvaardt geen aansprakelijkheid voor de inhoud van de door de gebruiker aangeboden informatie. Bovenstaande gegevens zijn enkel bruikbaar tot er een nieuwe versie van AERIUS beschikbaar is. AERIUS is een geregistreerd handelsmerk in Europa. Alle rechten die niet expliciet worden verleend, zijn voorbehouden.

## Rekenbasis

Deze berekening is tot stand gekomen op basis van:

AERIUS versie 2015.1\_20160514\_goad58c36e

Database versie 2015.1\_20160514\_goad58c36e

Voor meer informatie over de gebruikte methodiek en data zie:

<https://www.aerius.nl/nl/factsheets/release/aerius-calculator-2015-handboek-o>