

## **Beschikking van Gedeputeerde Staten van Noord-Brabant**



op de op 14 oktober 2016 door ons ontvangen aanvraag voor een vergunning ingevolge artikel 2.7, tweede lid, van de Wet natuurbescherming van Willemse Melkvee voor het wijzigen van een veehouderij gelegen aan de Ghil 14, 5111 ED te Baarle-Nassau, in de gemeente Baarle-Nassau.

## INHOUDSOPGAVE

<b>BESCHIKKING .....</b>	<b>3</b>
1 Onderwerp .....	3
2 Beschikking .....	3
<b>PROCEDURELE ASPECTEN .....</b>	<b>4</b>
1 Aanvraag.....	4
2 Bevoegd gezag.....	4
3 Uniforme openbare voorbereidingsprocedure .....	4
4 Ontvankelijkheid.....	4
5 Zienswijzen naar aanleiding van terinzagelegging van het ontwerpbesluit .....	4
6 Wijziging ten opzichte van het ontwerpbesluit .....	4
7 Intrekking Natuurbeschermingswet 1998 .....	5
<b>OVERWEGINGEN EN TOETSINGEN.....</b>	<b>6</b>
<b>1 Wettelijk kader – Wet natuurbescherming.....</b>	<b>6</b>
<b>2 Mogelijke effecten van het project .....</b>	<b>8</b>
<b>3 Stikstofdepositie .....</b>	<b>8</b>
3.1 Beoogde situatie in aanvraag .....	8
3.2 Uitgangssituatie.....	8
3.3 Effecten stikstofdepositie op beschermde natuurgebieden .....	9
3.4 Overwegingen effecten op beschermde gebieden .....	10
3.5 Verordening natuurbescherming Noord-Brabant.....	11
3.6 Conclusie .....	11
<b>Bijlage 1: AERIUS Register: verschilberekening Natura 2000-gebieden (kenmerk: RkftaoHaak6K) .....</b>	<b>13</b>
<b>Kennisgeving wet natuurbescherming.....</b>	<b>14</b>

## **BESCHIKKING**

### **1 Onderwerp**

Gedeputeerde Staten van Noord-Brabant hebben op 14 oktober 2016 van Willemse Melkvee een aanvraag ontvangen voor een vergunning ingevolge artikel 2.7, tweede lid, van de Wet natuurbescherming. De aanvraag betreft het wijzigen van een veehouderij, gelegen aan de Ghil 14, 5111 ED te Baarle-Nassau, in de gemeente Baarle-Nassau.

### **2 Beschikking**

Gelet op de bepalingen van de Wet natuurbescherming besluiten wij:

- I. aan Willemse Melkvee, aan de Ghil 14, 5111 ED te Baarle-Nassau, de op grond van artikel 2.7, tweede lid, van de Wet natuurbescherming vereiste vergunning te verlenen voor de wijziging van een veehouderij, aan de Ghil 14, 5111 ED te Baarle-Nassau, in de gemeente Baarle-Nassau, gelegen nabij de Natura 2000-gebieden zoals opgenomen in bijlage 1 bij deze vergunning;
- II. dat de beschrijving van het project, in de aanvraag en bijlage 1 bij deze beschikking, voor zover deze betrekking heeft op de activiteit, stalsystemen, veebezetting en emissiepunten, onderdeel uitmaakt van deze vergunning.

Bijlage 1: AERIUS Register: verschilberekening Natura 2000-gebieden (kenmerk: RkftaoHaak6K)

## PROCEDURELE ASPECTEN

### 1 Aanvraag

Op 14 oktober 2016 hebben wij van Willemse Melkvee een aanvraag voor een vergunning ingevolge artikel 2.7, tweede lid, van de Wet natuurbescherming (hierna: Wnb) ontvangen. Een uitgebreide projectomschrijving is opgenomen in de aanvraag. De aanvraag is geregistreerd onder nummer Z/011902.

### 2 Bevoegd gezag

Omdat het project gerealiseerd wordt, onderscheidenlijk verricht wordt in de provincie Noord-Brabant, zijn wij op grond van artikel 1.3 van de Wnb bevoegd om op de aanvraag te beslissen. Bij ons besluit betrekken wij tevens de gevolgen voor Natura 2000-gebieden buiten onze provinciegrens en/of buiten Nederland.

### 3 Uniforme openbare voorbereidingsprocedure

Op 13 september 2016 (dossier C2193872/4054652) hebben wij besloten de uniforme openbare voorbereidingsprocedure van afdeling 3.4 van de Algemene wet bestuursrecht van toepassing te verklaren op de voorbereiding van besluiten op aanvragen om een vergunning ingevolge artikel 2.7, tweede lid, van de Wnb ([www.brabant.nl](http://www.brabant.nl)).

### 4 Ontvankelijkheid

Ten aanzien van de aspecten van de aanvraag waarvoor een vergunning ingevolge de Wnb is vereist, hebben wij beoordeeld of de aanvraag volledig is en voldoende gegevens bevat. Wij zijn van oordeel dat de aanvraag voldoende informatie bevat voor een goede beoordeling van die aspecten waarvoor een vergunning is vereist.

### 5 Zienswijzen naar aanleiding van terinzagelegging van het ontwerpbesluit

De kennisgeving over het ontwerpbesluit en bijbehorende stukken is gepubliceerd op de website [www.brabant.nl](http://www.brabant.nl) onder 'bekendmakingen' en op [www.overheid.nl](http://www.overheid.nl) op 16 november 2016. Vervolgens heeft het ontwerpbesluit gedurende zes weken ter inzage gelegen bij de Omgevingsdienst Brabant Noord (ODBN), Victorialaan 1 b-g, 5213 JG 's-Hertogenbosch, namelijk van 16 november 2016 tot en met 27 december 2016, en is een ieder in de gelegenheid gesteld zienswijzen naar voren te brengen. Van deze gelegenheid is geen gebruik gemaakt.

### 6 Wijziging ten opzichte van het ontwerpbesluit

In de aangevraagde situatie is op het Natura 2000-gebied 'Loonse en Drunense Duinen & Leemkuilen' geen sprake van een stikstofdepositie boven de grenswaarde op het moment van het ontvankelijk zijn van de aanvraag, dan wel ten tijden van het nemen van het ontwerpbesluit. Momenteel is de grenswaarde van het Natura 2000-gebied 'Loonse en Drunense Duinen & Leemkuilen' naar beneden bijgesteld, waardoor deze wordt overschreden. Dit heeft geleid tot aanpassingen van het besluit, aangezien het Natura 2000-gebied 'Loonse en Drunense Duinen & Leemkuilen' wordt betrokken bij de besluitvorming. Hierop zijn het besluit en de overwegingen aangepast.

## **7 Intrekking Natuurbeschermingswet 1998**

Bij de overwegingen ten aanzien van onderhavige aanvraag zijn de intrekking van de Natuurbeschermingswet 1998 en de inwerkingtreding van de Wet natuurbescherming betrokken.. Voor de beschermde natuurmonumenten geldt onder de nieuwe wet geen vergunningplicht meer. Het besluit heeft hierop derhalve geen betrekking meer. De overwegingen en het besluit zijn hierop en de nieuwe wet aangepast

## OVERWEGINGEN EN TOETSINGEN

### 1 Wettelijk kader – Wet natuurbescherming

Artikel 2.7 van de Wnb heeft betrekking op de vergunningplicht in verband met Natura 2000-gebieden (habitatrichtlijn- en vogelrichtlijngebieden). Op grond van artikel 2.7, tweede lid, van de Wnb is het verboden zonder vergunning van Gedeputeerde Staten projecten of andere handelingen uit te voeren die, gelet op de instandhoudingsdoelstellingen, de kwaliteit van de natuurlijke habitats en de habitats van soorten in een Natura 2000-gebied kunnen verslechteren of een significant verstorend effect kunnen hebben op de soorten waarvoor het gebied is aangewezen.

Uit jurisprudentie van de Afdeling bestuursrechtspraak van de Raad van State<sup>1</sup> blijkt dat een wijziging of uitbreiding van een veehouderij die stikstofdepositie tot gevolg heeft op voor stikstof gevoelige habitats en soorten binnen een Natura 2000-gebied vergunningplichtig is op grond van artikel 2.7, tweede lid, van de Wnb. Behoudens ongewijzigde voorzetting op basis van een verleende omgevingsvergunning voor een activiteit als bedoeld in artikel 2.1, eerste lid, onderdeel i, van de Wet algemene bepalingen omgevingsrecht, verleende Wet natuurbeschermingsvergunning, project waar op basis van artikel 2.9, vierde lid, van de Wnb, of artikel 2.12, eerste lid, van het Besluit natuurbescherming (hierna: Bnb), het artikel 2.7, tweede lid, van de Wnb niet van toepassing is dan wel er sprake is van bestaand gebruik als bedoeld in artikel 2.9, tweede lid, van de Wnb, is bij het oprichten, uitbreiden of wijzigen van het project of andere handelingen van voornoemde situaties een Wet natuurbeschermingsvergunning noodzakelijk.

Bij de beoordeling van de vergunningaanvraag wordt op grond van artikel 2.8, negende lid, van de Wnb rekening gehouden met de gevolgen die het aangevraagde project, gelet op de instandhoudingsdoelstellingen, kan hebben voor een Natura 2000-gebied.

#### *Programmatische aanpak stikstof*

Op 1 juli 2015 is de Programmatische aanpak stikstof (hierna: de PAS) opgenomen in de regelgeving en daarmee is de beoordeling van stikstof gewijzigd. In de Regeling natuurbescherming (hierna: Rnb) is ondermeer aangegeven welke activiteiten in de PAS zijn opgenomen als bestaande activiteit (artikel 2.4, vijfde lid, van de Rnb). Vanaf deze bestaande activiteit is bij verdere uitbreiding noodzakelijk dat vooraf wordt gezien of ontwikkelingsruimte kan worden toegedeeld.

Op basis van artikel 2.13 van het Bnb worden bij het nemen van een besluit als bedoeld in artikel 2.7, eerste lid, van het Bnb de Natura 2000-gebieden waarvan de stikstofdepositie de waarde uit artikel 2.12, eerste lid, van het Bnb niet overschrijdt niet betrokken. De aanvraag is op het moment dat deze ontvankelijk was als zodanig ook in AERIUS opgenomen.

Voor de vaststelling of een project of een andere handeling wat betreft stikstofdepositie een verslechterend of verstorend effect kan hebben wordt deze berekend met gebruikmaking van AERIUS Calculator (verder AERIUS) versie 2015.1<sup>2</sup>.

In de PAS is ruimte voor economische ontwikkelingen die stikstofdepositie veroorzaken op Natura 2000-gebieden. Deze depositieruimte is allereerst beschikbaar voor autonome ontwikkelingen. Daarnaast is er ruimte beschikbaar voor projecten en andere handelingen waarvan de veroorzaakte

---

<sup>1</sup> O.a. uitspraak van 31 maart 2010, zaaknummer 200903784/1/R2 en uitspraak van 7 september 2011, zaaknummer 201003301/1/R2.

<sup>2</sup> Opgenomen in artikel 1.1 en 2.1 van de Regeling natuurbescherming

stikstofdepositie onder de grenswaarde blijft. Het overige gedeelte van de depositieruimte kan als de ontwikkelingsruimte worden toegedeeld aan (deels prioritaire) projecten en andere handelingen. Dit wordt in toedelingsbesluiten (besluiten als bedoeld in artikel 2.7, eerste lid, van het Besluit natuurbescherming) vastgelegd.

De ontwikkelingsruimte wordt bepaald ten opzichte van:

- de verleende Wet natuurbeschermingsvergunning of omgevingsvergunning inclusief verklaring van geen bedenkingen voor de Wnb voor het hoogst belaste of meest nabij gelegen Natura 2000-gebied;
- een project als bedoeld in artikel 2.12, eerste lid, van het Bnb waarvoor op basis van artikel 2.9, achtste lid, van de Wnb een melding is ingediend, dan wel;
- de hoogste feitelijke depositie binnen de periode van 1 januari 2012 tot en met 31 december 2014. Deze hoogste depositie moet passend zijn binnen de kaders van de op dat moment geldende toestemming maar mag niet meer zijn dan de op 1 januari 2015 geldende toestemming;
- als na de bovengenoemde verleende Wet natuurbeschermingsvergunning, omgevingsvergunning inclusief verklaring van geen bedenkingen, of project waarvoor een melding is ingediend, een of meer meldingen zijn gedaan die betrekking hebben op wijzigingen van het project waarop dat toestemmingsbesluit of de eerstgenoemde melding betrekking had, wordt de toename bepaald ten opzichte van het project zoals dat is gewijzigd overeenkomstig de laatste melding.

#### *Beleidsregel natuurbescherming Noord-Brabant*

Gedeputeerde Staten van Noord-Brabant hebben voor het toedelen van de vrij beschikbare ontwikkelingsruimte (segment 2) aan projecten en andere handelingen een beleidsregel vastgesteld. In de Beleidsregel natuurbescherming Noord-Brabant (hierna: Beleidsregel) wordt bepaald hoe Gedeputeerde Staten met haar bevoegdheid met betrekking tot het toedelen van ontwikkelingsruimte willen omgaan. Wanneer aan de Beleidsregel wordt voldaan, zullen Gedeputeerde Staten de beschikbare ontwikkelingsruimte toedelen.

#### *Verordening natuurbescherming Noord-Brabant*

Provinciale Staten (hierna: PS) hebben op basis van artikel 2.4, derde lid, van de Wnb de Verordening natuurbescherming Noord-Brabant (hierna: Verordening) vastgesteld. In deze Verordening zijn regels vastgesteld ten aanzien van de realisatie van nieuwe stallen. Wanneer niet aan de Verordening wordt voldaan kan de vergunning niet worden verleend.

#### *Referentiedatum*

Ten aanzien van andere effecten dan als gevolg van stikstofdepositie op Natura 2000-gebieden, buitenlandse Natura 2000-gebieden en Natura 2000-gebieden niet opgenomen in de PAS wordt op basis van de Beleidsregel de voor het betreffende Natura 2000-gebied geldende referentiedatum betrokken.

Uit jurisprudentie van de Afdeling bestuursrechtspraak van de Raad van State blijkt tevens dat bij de beoordeling van de aanvraag moet worden uitgegaan van de vergunde situatie met de laagste emissie in de periode vanaf de referentiedatum<sup>3</sup>.

---

<sup>3</sup> Hierbij gelden later verleende vergunningen krachtens de Wabo, de Wet milieubeheer of Hinderwet of ingediende meldingen op basis van het Besluit melkrundveehouderij milieubeheer, het Besluit landbouw milieubeheer of het Activiteitenbesluit, voor zover hierin een lagere ammoniakemissie is vergund of gemeld, als uitgangssituatie.

## 2 Mogelijke effecten van het project

Er zijn alleen mogelijke negatieve effecten te verwachten van stikstofdepositie als gevolg van de uitstoot van stikstof. In voedselarme ecosystemen, zoals aanwezig in de nabij gelegen natuurgebieden, leidt een overmaat<sup>4</sup> aan stikstofdepositie tot een ongewenste toename aan voedingsstoffen en verzuring.

## 3 Stikstofdepositie

### 3.1 Beoogde situatie in aanvraag

Er wordt vergunning gevraagd voor de beoogde activiteiten zoals weergegeven in onderstaande tabel.

Tabel 1. Aangevraagde situatie

Diercategorie, huisvestingssysteem, (Rav-code <sup>5</sup> )	stal (nr)	aantal dieren	NH <sub>3</sub> -emissie factor (kg/d/jr)	NH <sub>3</sub> -emissie (kg/jr)
Vrouwelijk jongvee tot 2 jaar, overige huisvestingssystemen (A 3.100)	A	50	4,4	220,0
Melk- en kalfkoeien ouder dan 2 jaar, overige huisvestingssystemen (A 1.100)	B	72	13,0	936,0
Vrouwelijk jongvee tot 2 jaar, overige huisvestingssystemen (A 3.100)	B	16	4,4	70,4
<b>Totaal</b>				<b>1.226,4</b>

### 3.2 Uitgangssituatie

#### PAS-gebieden

Op basis van de PAS wordt voor Natura 2000-gebieden voor de uitgangssituatie uitgegaan van de bestaande activiteit<sup>6</sup>, met de hoogst veroorzaakte stikstofdepositie passend binnen de verleende Hinderwetvergunning d.d. 17 januari 1984.

Voor de effecten van stikstof op de leefgebieden van soorten in Natura 2000-gebieden opgenomen in de PAS verwijzen wij naar paragraaf 3.4.

Tabel 2 Bestaande activiteit

Beschermde natuurgebied	Datum hoogste depositie bestaande activiteit	kg NH <sub>3</sub> per jaar totaal
'Kampina & Oisterwijkse Vennen' en 'Ulvenhoutse Bos'	8 april 2014	1.250,15

<sup>4</sup> Alterra-rapport nr. 2397 (Wageningen, 2012) geeft een overzicht van kritische depositiewaarden voor stikstof, toegepast op de habitattypen en leefgebieden binnen Natura 2000-gebieden.

<sup>5</sup> Stalsysteem weergegeven door code zoals opgenomen in de Regeling ammoniak en veehouderij, Staatscourant 2016, nr. 49500 (21 september 2016), in werking getreden op 1 oktober 2016.

<sup>6</sup> Betreft de stikstofdepositie die in de periode van 1 januari 2012 tot en met 31 december 2014 ten hoogste werd veroorzaakt als gevolg van hetgeen daadwerkelijk plaatsvond binnen de kaders van een op 1 januari 2015 geldende omgevingsvergunning of vergunning of melding krachtens de Wet milieubeheer of Hinderwet (Regeling art 5, lid 7). of een verleende Natuurbeschermingswetvergunning.



Voor de in België gelegen Natura 2000-gebieden verwijzen wij naar paragraaf 3.4 en 3.5.

### 3.3 Effecten stikstofdepositie op beschermde natuurgebieden

In de aangevraagde situatie is op het Natura 2000-gebied 'Loonse en Drunense Duinen & Leemkuilen' geen sprake van een stikstofdepositie boven de grenswaarde op het moment van het ontvankelijk zijn van de aanvraag. Momenteel is de grenswaarde van dit Natura 2000-gebied naar beneden bijgesteld, waardoor deze wordt overschreden.

Uit de tabellen 1 en 2 blijkt dat er in de aangevraagde situatie sprake is van een afname van ammoniakemissie.

Om een goed beeld te krijgen van de stikstofdepositie op de beschermde gebieden, is de depositie berekend op verschillende punten. De berekeningen zijn uitgevoerd met het rekenmodel AERIUS. Uit de berekeningen blijkt dat er in de aangevraagde situatie op de Natura 2000-gebieden 'Kampina & Oisterwijkse Vennen' en 'Ulvenhoutse Bos' sprake is van een stikstofdepositie boven de grenswaarde op 14 oktober 2016. De grenswaarde is bepaald op het moment van het ontvankelijk zijn van de aanvraag.

De verschilberekening is in AERIUS Register geplaatst. Er zijn berekeningen uitgevoerd van de stikstofdepositie in de aangevraagde situatie en de stikstofdepositie van de bestaande activiteit. Uit de berekeningen blijkt dat er in de aangevraagde situatie sprake is van een zeer geringe afname danwel geringe toename van stikstofdepositie ten opzichte van de bestaande activiteit. Dit is inzichtelijk gemaakt in de aanvraag.

In onderstaande tabel zijn de maximale depositiewaarden weergegeven voor de beschermde natuurgebieden.

Tabel 3. Stikstofdepositieberekeningen (mol N/ha/jr)

Gebied	Stikstofdepositie uitgangssituatie/bestaande activiteit	Stikstofdepositie aangevraagd	Hoogste projectverschil	Hoogste depositie situatie 2
Ulvenhoutse Bos	0,06	0,06	-0,00	0,08
Kampina & Oisterwijkse Vennen	0,05	0,05	+0,00	0,07

Uit de AERIUS-berekeningen blijkt dat in de beoogde situatie de stikstofdepositie op de in België gelegen Natura 2000-gebieden 'Vennen, heiden en moerassen rond Turnhout' en 'Arendonk, Merksplas, Oud-Turnhout, Ravels en Turnhout' respectievelijk 6,14 en 4,56 mol N/ha/jr bedraagt.

Er zijn mogelijk effecten van stikstofdepositie op de leefgebieden van beschermde vogel- en habitatrichtlijnsoorten in het Natura 2000-gebied 'Kampina & Oisterwijkse Vennen'. Uit de AERIUS-berekeningen bij de aanvraag is gebleken dat er sprake is van een stikstofdepositie boven de grenswaarde. Op basis van de passende beoordeling van de PAS, waar de gebiedsanalyse onderdeel van uit maakt, kan worden geconcludeerd dat mogelijk significant negatieve effecten, wat betreft stikstofdepositie, op deze leefgebieden van soorten kunnen worden uitgesloten.

### 3.4 Overwegingen effecten op beschermde gebieden

Op 14 april 2015 hebben wij ingestemd met het Programma aanpak stikstof 2015-2021. Dit programma is een instrument om Natura 2000-doelstellingen te realiseren en tegelijk ruimte te scheppen voor bestaande en nieuwe economische ontwikkelingen.

Het programma is passend beoordeeld, waarbij getoetst is of de uitvoering van het programma een risico vormt voor de instandhoudingsdoelstellingen van individuele Natura 2000-gebieden, opgenomen binnen de PAS. De passende beoordeling bestaat uit een generiek deel (bronmaatregelen, monitoring, et cetera) en uit gebiedsanalyses die de ecologische onderbouwing vormen dat met het programma de stikstofgevoelige Natura 2000-doelstellingen (op termijn) gerealiseerd kunnen worden en er ontwikkelingsruimte beschikbaar kan worden gesteld voor economische ontwikkelingen.

In de gebiedsanalyse per Natura 2000-gebied is verzekerd dat door de uitvoering van een gebalanceerd en robuust pakket aan herstelmaatregelen, in de eerste programmaperiode geen verslechtering optreedt van alle voor stikstof gevoelige habitattypen en habitats van soorten. Bij deze beoordeling is uitgegaan van de achtergrondwaarde tot 2015. In deze achtergrondwaarde zijn alle voor de aanvang van het programma feitelijke emissies verdisconteerd, zoals blijkt uit de grootschalige concentratie en depositiekaarten Nederland (GCN en GDN). Deze emissies hebben al voor de aanvang van het programma plaatsgevonden en hebben als uitgangspunt gediend voor de passende beoordeling. Voor de depositie als gevolg van deze emissies is derhalve geen ontwikkelingsruimte nodig.

De aangevraagde activiteit veroorzaakt stikstofdepositie op een Natura 2000-gebied met habitattypen en/of soorten die negatief worden beïnvloed door een overmaat aan stikstofdepositie. Door de maatregelen in de PAS is het mogelijk om voor deze activiteit een vergunning te verlenen. Bij het verlenen van deze toestemming baseren wij ons op de passende beoordeling die voor de PAS is opgesteld. De conclusie van de passende beoordeling van het programma 2015-2021 is dat kan worden uitgesloten dat de natuurlijke kenmerken van de in het programma opgenomen Natura 2000-gebieden worden aangetast. Deze conclusie is kort samengevat gebaseerd op:

- het oordeel in de gebiedsanalyse voor elk Natura 2000-gebied opgenomen binnen de PAS dat er wetenschappelijk gezien geen twijfel is dat met het beschikbaar stellen van ontwikkelingsruimte en depositieruimte voor economische ontwikkelingen met de PAS de instandhoudingsdoelstellingen voor de voor stikstofgevoelige habitattypen en leefgebieden van soorten op termijn worden gehaald en dat behoud is geborgd;
- een beoordeling van de ontwikkeling van de stikstofdepositie, waarbij sprake is van een vermindering van de depositie ten opzichte van de situatie zonder de PAS;
- de vaststelling dat de PAS voldoet aan de voorwaarden die verzekeren dat het behalen van de instandhoudingsdoelstellingen van de betrokken Natura 2000-gebieden niet in gevaar komt;
- de vaststelling dat de PAS, in het geval dat nieuwe inzichten of ontwikkelingen daartoe aanleiding geven op basis van adequate monitoring, tijdig kan worden bijgesteld.

Met onze instemming met het Programma aanpak stikstof 2015-2021 hebben wij ook ingestemd met bovenstaande conclusie van de passende beoordeling van dit programma.

Voor de leefgebieden van beschermde vogel- en habitatrictlijnsoorten in het Natura 2000-gebied 'Kampina & Oisterwijkse Vennen' is op basis van de passende beoordeling van de PAS voldoende onderbouwd dat mogelijk significant negatieve effecten, wat betreft stikstofdepositie, op de leefgebieden van soorten kunnen worden uitgesloten.

In de aangevraagde situatie is op het Natura 2000-gebied 'Loonse en Drunense Duinen & Leemkuilen' momenteel sprake van een stikstofdepositie boven de grenswaarde. Het project is op basis van artikel 2.9, achtste lid, van de Wnb en artikel 2.7 van de Rnb op het moment van ontvankelijkheid van de aanvraag terstond als een automatische melding voor de Natura 2000-gebieden onder de grenswaarde geregistreerd in AERIUS Register, als bedoeld in artikel 2.12, eerste lid, van het Bnb. De bijlage uit AERIUS Register is als bijlage 1 bijgevoegd. De effecten zijn derhalve voor deze Natura 2000-gebied op voorhand uitgesloten.

De stikstofdepositie in de aangevraagde situatie op de Natura 2000-gebieden 'Vennen, heiden en moerassen rond Turnhout' en 'Arendonk, Merksplas, Oud-Turnhout, Ravels en Turnhout' bedraagt maximaal 3% van de kritische depositie waarde van dit gebied, dan wel 12 mol stikstofdepositie op een vogelrichtlijngebied.

Op basis van het in België geldende toetsingskader is er geen sprake van een significant negatief effect wat betreft stikstofdepositie op de Natura 2000-gebieden 'Vennen, heiden en moerassen rond Turnhout' en 'Arendonk, Merksplas, Oud-Turnhout, Ravels en Turnhout'.

Uit de aanvraag blijkt dat er, naast de effecten van stikstof, geen andere negatieve effecten te verwachten zijn die de natuurlijke kenmerken van de diverse beschermde gebieden kunnen aantasten.

### **3.5 Verordening natuurbescherming Noord-Brabant**

Als sprake is van een stal of stallen die vallen onder de definitie zoals bedoeld in artikel 1.1, lid 2, van de Verordening, moet deze (gemiddeld) voldoen aan de technische eisen zoals die zijn opgenomen in bijlage 2 van deze verordening. In artikel 1.1, lid 2, van de Verordening is aangegeven dat onder meer sprake is van een nieuwe stal indien het een opgericht of gerenoveerd dierenverblijf betreft waarvoor op of na 25 mei 2010 een omgevingsvergunning onderdeel bouwen vereist is en door de oprichting of renovatie een wijziging plaatsvindt van het huisvestingssysteem uit de dan geldende bijlage 1 van de Rav of waarbij sprake is van het aanleggen, aankoppelen of installeren van een of meer van de in de bijlage 1 bij de Verordening opgenomen lijst met systemen voor zover het aankoppelen of installeren van deze systemen betrekking heeft op de emissiereductie van stikstof.

Er is in de aangevraagde situatie geen sprake van nieuwe stallen die moeten voldoen aan Bijlage 2 van de Verordening die geldig was op het moment van indienen van onderhavige aanvraag. Er is daarom geen reden om de vergunning niet te verlenen.

### **3.6 Conclusie**

Op grond van bovenstaande beoordeling concluderen wij dat de aangevraagde activiteit, gelet op de instandhoudingsdoelstellingen, niet kan leiden tot verslechtering van de kwaliteit van de natuurlijke habitats en de habitats van soorten in de Natura 2000-gebieden 'Kampina & Oisterwijkse Vennen', 'Ulvenhoutse Bos', 'Loonse en Drunense Duinen & Leemkuilen', 'Vennen, heiden en moerassen rond

Turnhout' en 'Arendonk, Merksplas, Oud-Turnhout, Ravels en Turnhout' en geen significant verstorend effect kan hebben op de soorten waarvoor de gebieden zijn aangewezen. Wij verlenen de gevraagde vergunning ingevolge artikel 2.7, tweede lid, van de Wnb .

**Bijlage 1: AERIUS Register: verschilberekening Natura 2000-gebieden (kenmerk: RkftaoHaak6K)**

Is los bijgevoegd

## **KENNISGEVING WET NATUURBESCHERMING, Willemse Melkvee, Ghil 14, 5111 ED te Baarle-Nassau, Z/011902**

### **Beschikking**

Gedeputeerde Staten van Noord-Brabant maken bekend dat zij op 25 januari 2017 een vergunning ingevolge artikel 2.7, tweede lid, van de Wnb hebben verleend (kenmerk: Z/011902-39370) aan Willemse Melkvee, Ghil 14, 5111 ED te Baarle-Nassau voor de wijziging van een veehouderij, voor de locatie Ghil 14, 5111 ED te Baarle-Nassau, in de gemeente Baarle-Nassau.

De vergunning is verleend voor onbepaalde tijd.

Ten aanzien van het ontwerpbesluit zijn geen zienswijzen naar voren gebracht.

Het definitieve besluit is gewijzigd ten opzichte van het ontwerpbesluit.

De aanvraag, het definitieve besluit en de bijbehorende stukken liggen vanaf 26 januari 2017 tot en met 8 maart 2017 **6 weken ter inzage** bij de Omgevingsdienst Brabant Noord (ODBN), Victoriaalaan 1 b-g, 5213 JG te 's-Hertogenbosch. Telefoonnummer (0485) 729 189.

Het besluit is digitaal op te vragen via e-mail [info@odbn.nl](mailto:info@odbn.nl) of terug te vinden op de website [www.brabant.nl/loket/verleende-vergunningen](http://www.brabant.nl/loket/verleende-vergunningen).

Tegen dit besluit kan na bekendmaking beroep worden ingesteld door:

- belanghebbenden die het oneens zijn met wijzigingen die in het definitieve besluit ten opzichte van het ontwerpbesluit zijn aangebracht;
- belanghebbenden die redelijkerwijs niet kunnen worden verweten geen zienswijzen naar voren te hebben gebracht over het ontwerpbesluit.

Aan deze procedure is een kenmerk gekoppeld. Gelieve bij correspondentie het kenmerk te vermelden.

Het beroepschrift moet worden gericht en gezonden aan de Afdeling bestuursrechtspraak van de Raad van State, Postbus 20019, 2500 EA te Den Haag.

Het besluit treedt in werking, ook al wordt een beroepschrift ingediend. Het is daarom mogelijk om gelijktijdig met of na het indienen van een beroepschrift een zogenaamde "voorlopige voorziening" te vragen bij de Voorzieningenrechter van de Afdeling bestuursrechtspraak van de Raad van State Den Haag.

's-Hertogenbosch, januari 2017

*Dit document is een bijlage bij het toestemmingsbesluit als bedoeld in artikel 19km, eerste lid, van de Nb-wet 1998.*



Bijlage bij besluit, Vergunningaanvraag

- ▶ Kenmerken
- ▶ Emissie
- ▶ Depositie natuurgebieden
- ▶ Depositie habitattypen

Verdere toelichting over deze PDF kunt u vinden in een bijbehorende leeswijzer. Deze leeswijzer en overige documentatie is te raadplegen via: [www.aerius.nl](http://www.aerius.nl).

# AERIUS REGISTER

## Contact

Rechtspersoon	Inrichtingslocatie
Willemse Melkvee	Ghil 14, 5111 ED Baarle-Nassau

## Activiteit

Omschrijving	AERIUS kenmerk	Bevoegd gezag
14092.003	RkftaoHaak6K	Provincie Noord-Brabant

Datum berekening	Rekenjaar
11 november 2016, 09:58	2016

Sector	Deelsector
Landbouw	Stalemissies

## Totale emissie

	Situatie 1	Situatie 2	Vershil
NOx	-	-	-
NH <sub>3</sub>	1.250,15 kg/j	1.226,40 kg/j	-23,75 kg/j

## Depositie

Hectare met  
hoogste project-  
verschil (mol/ha/j)

Natuurgebied	Provincie
Regte Heide & Riels Laag	Noord-Brabant

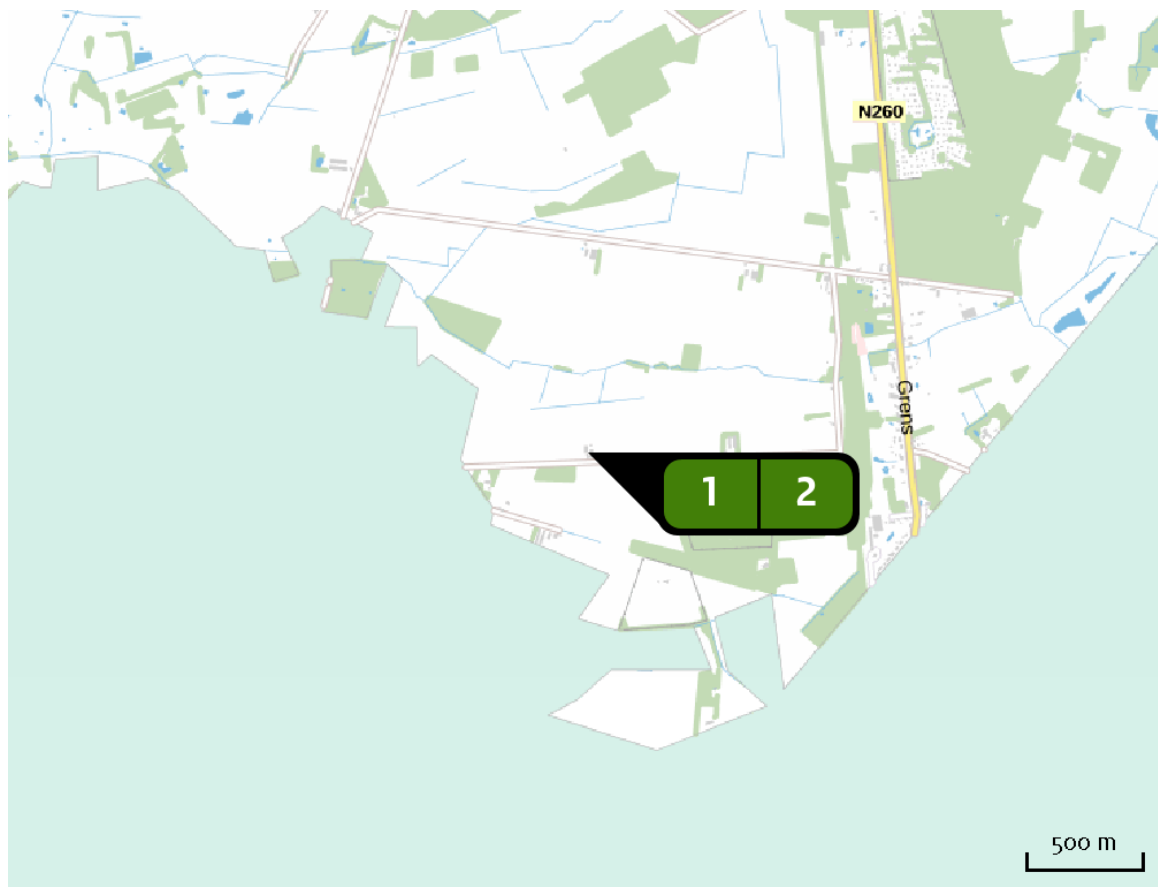
Situatie 1	Situatie 2	Vershil
0,16	0,16	+ 0,00

## Toelichting

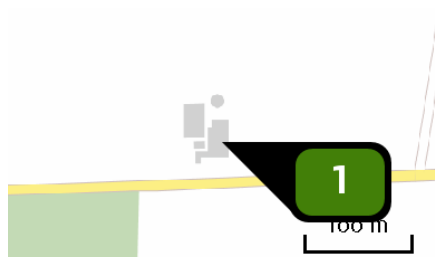
Uitgangssituatie en beoogd PAS gebieden



Locatie  
Uitgangssituatie  
situatie

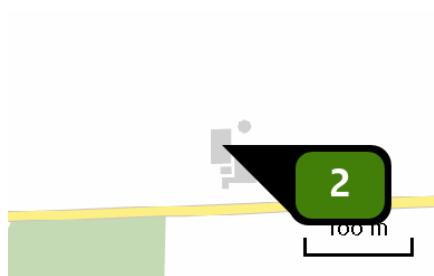


Emissie  
(per bron)  
Uitgangssituatie  
situatie




Naam **Stal A**  
 Locatie (X,Y) **122264, 379659**  
 Uitstoothoogte **1,5 m**  
 Warmteinhoud **0,000 MW**  
 NH<sub>3</sub> **299,20 kg/j**

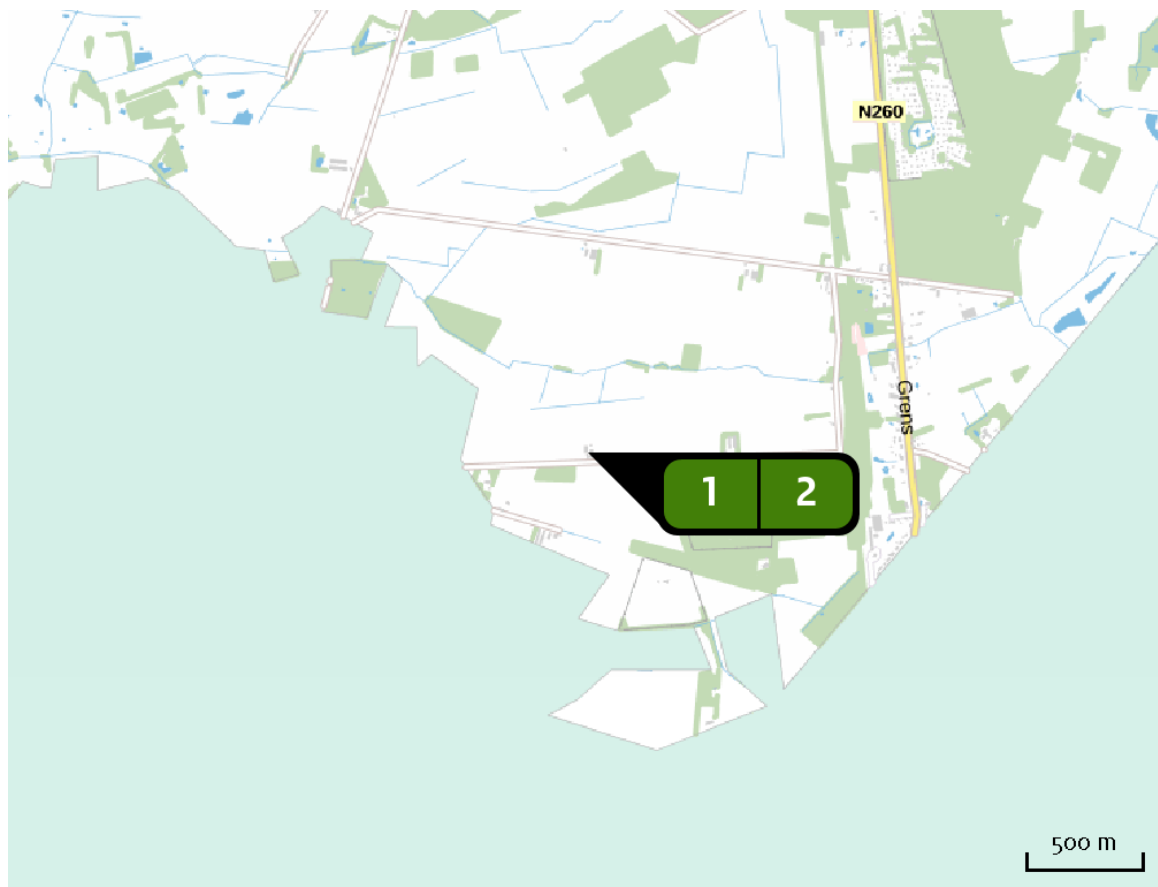
Dier	RAV code	Omschrijving	Aantal dieren	Stof	Emissiefactor (kg/dier/j)	Emissie
	A 3.100	overige huisvestingssystemen (Rundvee; vrouwelijk jongvee tot 2 jaar) (Overig)	68	NH <sub>3</sub>	4,400	299,20 kg/j



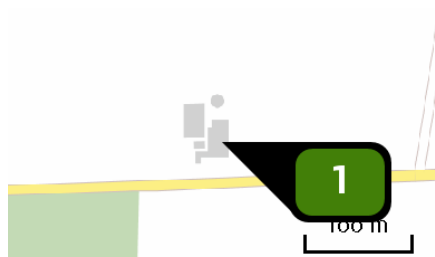
Naam **Stal B**  
 Locatie (X,Y) **122239, 379680**  
 Uitstoothoogte **6,0 m**  
 Warmteinhoud **0,000 MW**  
 NH3 **950,95 kg/j**

Dier	RAV code	Omschrijving	Aantal dieren	Stof	Emissiefactor (kg/dier/j)	Emissie
	A 1.100	overige huisvestingssystemen (Rundvee; melk- en kalfkoeien ouder dan 2 jaar) (Overig)	77	NH3	13,000	<del>1.001,00 kg/j</del>
	PAS 2015.08 -01	Beweiden ten minste 720 uur in een kalenderjaar- 5% emissiereductie		NH3		950,95 kg/j

Locatie  
Beoogde situatie

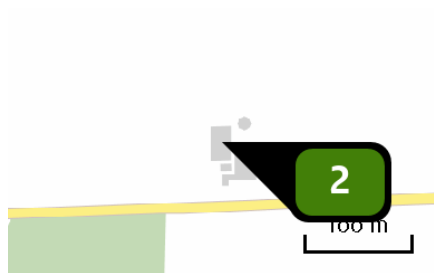


Emissie  
(per bron)  
Beoogde situatie



Naam **Stal A**  
 Locatie (X,Y) **122264, 379659**  
 Uitstoothoogte **1,5 m**  
 Warmteinhoud **0,000 MW**  
 NH<sub>3</sub> **220,00 kg/j**

Dier	RAV code	Omschrijving	Aantal dieren	Stof	Emissiefactor (kg/dier/j)	Emissie
	A 3.100	overige huisvestingssystemen (Rundvee; vrouwelijk jongvee tot 2 jaar) (Overig)	50	NH <sub>3</sub>	4,400	220,00 kg/j



Naam **Stal B**  
 Locatie (X,Y) **122239, 379680**  
 Uitstoothoogte **6,8 m**  
 Warmteinhoud **0,000 MW**  
 NH3 **1.006,40 kg/j**

Dier	RAV code	Omschrijving	Aantal dieren	Stof	Emissiefactor (kg/dier/j)	Emissie
	A 1.100	overige huisvestingssystemen (Rundvee; melk- en kalfkoeien ouder dan 2 jaar) (Overig)	72	NH3	13,000	936,00 kg/j
	A 3.100	overige huisvestingssystemen (Rundvee; vrouwelijk jongvee tot 2 jaar) (Overig)	16	NH3	4,400	70,40 kg/j

Algemene  
depositie-  
gegevens  
PAS-  
gebieden  
(rekenjaar 2016)

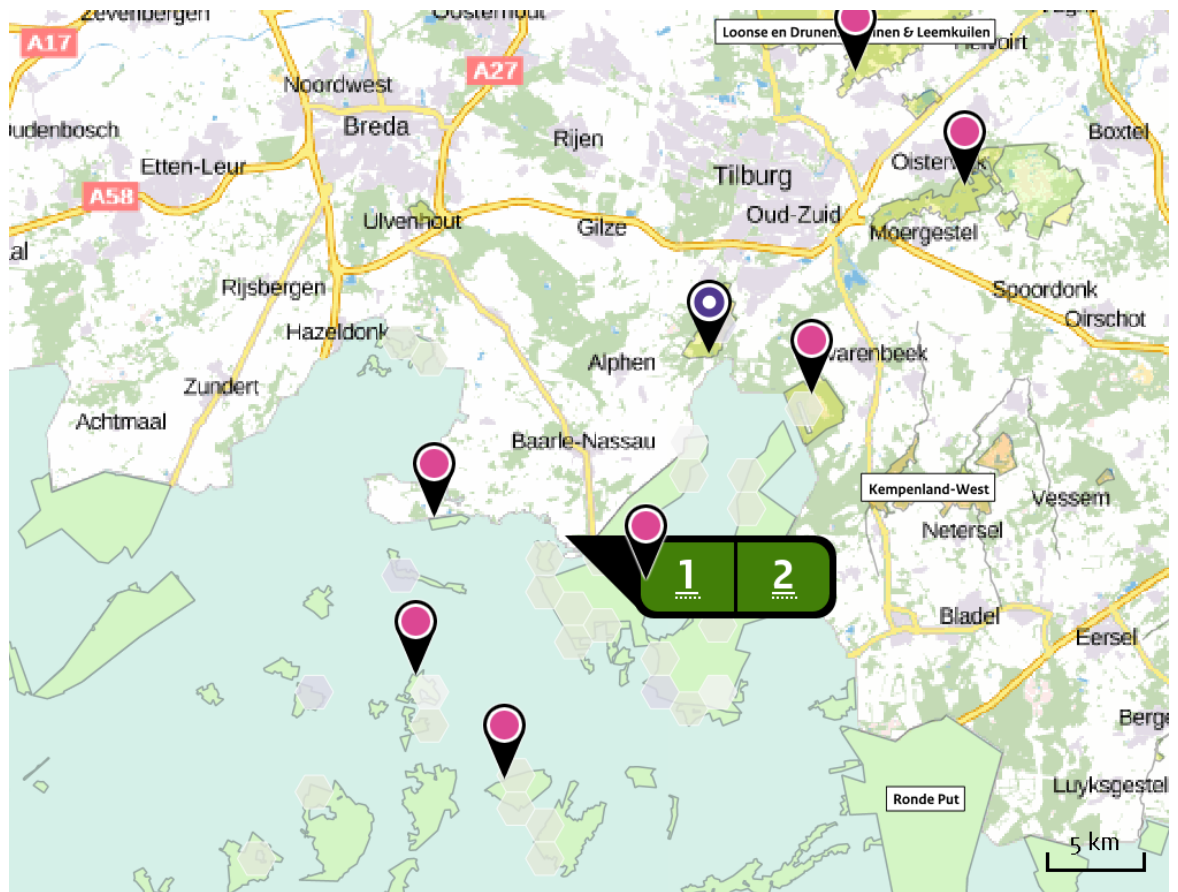
Natuurgebied	Beschermingsregime	Hoogste achtergronddepositie (mol/ha/j)	Hoogste depositie Situatie 2 (mol/ha/j)	Overschrijding KDW
Regte Heide & Riels Laag	Habitatrichtlijn	2.095,28	0,20	●
Kempenland-West	Habitatrichtlijn, Beschermd natuurgebied	2.707,00	0,15	●
Loonse en Drunense Duinen & Leemkuilen	Habitatrichtlijn	2.459,71	0,07	●
Kampina & Oisterwijkse Vennen	Habitatrichtlijn, Vogelrichtlijn	2.589,56	0,07	●
Ulvenhoutse Bos	Habitatrichtlijn	2.311,79	0,08	●

○ Geen overschrijding\*

● Wel overschrijding

\* Deze uitkomst wordt niet meegenomen in de toetsing aan de Nb-wet. Bij de toetsing aan de NB-wet gaat het om de relevante hexagonen waarvoor ontwikkelingsruimte is gereserveerd.

Depositie  
natuur-  
gebieden



Hoogste projectverschil (Regte Heide & Riels Laag)



Hoogste projectverschil per natuurgebied

- Habitatrictlijn
- Vogelrichtlijn
- Beschermd natuurgebied
- Habitatrictlijn, Vogelrichtlijn
- Habitatrictlijn, Beschermd natuurgebied
- Vogelrichtlijn, Beschermd natuurgebied
- Habitatrictlijn, Vogelrichtlijn, Beschermd natuurgebied

Depositie PAS-gebieden

Natuurgebied	Hectare met hoogste projectverschil (mol/ha/j)			Situatie 2 Hoogste depositie (mol/ha/j)	Overschrijding KDW	Ontwikkelingsruimte	
	Situatie 1	Situatie 2	Verschil			max. benodigd (mol/ha/j)	beschikbaar?
Regte Heide & Riels Laag	0,16	0,16	+ 0,00	0,20	●	0,00	✓
Kempenland-West	0,12	0,12	+ 0,00	0,15	●	0,00	✓
Loonse en Drunense Duinen & Leemkuilen	>0,05	>0,05	+ 0,00	0,07	●	0,00	✓
Kampina & Oisterwijkse Vennen	>0,05	>0,05	+ 0,00	0,07	●	0,00	✓
Ulvenhoutse Bos	0,06	0,06	- 0,00	0,08	●	0,00	✓

- Geen overschrijding\*
- Wel overschrijding
- ✓ Ontwikkelingsruimte beschikbaar\*\*
- ✗ Geen ontwikkelingsruimte beschikbaar
- ⊘ Voor het desbetreffende gebied vind er geen relevante depositie plaats op OR-relevante hexagonalen. Het concept wel of niet ontwikkelingsruimte beschikbaar (groen vinkje of rood kruis) is dus niet van toepassing

\* Deze uitkomst wordt niet meegenomen in de toetsing aan de Nb-wet. Bij de toetsing aan de NB-wet gaat het om de relevante hexagonalen waarvoor ontwikkelingsruimte is gereserveerd.

\*\* Bij beoordeling van een vergunningaanvraag in het kader van de Nb-wet is vastgesteld of er voldoende ontwikkelingsruimte beschikbaar is en of dat significante verslechtering uitgesloten kan worden.

Depositie per  
habitattype Regte Heide & Riels Laag

Habitattype	Hectare met hoogste projectverschil (mol/ha/j)			Overschrijding KDW	Ontwikkelingsruimte	
	Situatie 1	Situatie 2	Verschil		max. benodigd (mol/ha/j)	beschikbaar?
H3160 Zure vennen	0,16	0,16	+ 0,00	●	0,00	✓
H91EoC Vochtige alluviale bossen (beekbegeleidende bossen)	0,14	0,14	+ 0,00	●	0,00	✓
H4030 Droge heiden	0,10	0,10	+ 0,00	●	0,00	✓
H4010A Vochtige heiden (hogere zandgronden)	0,07	0,07	+ 0,00	●	0,00	✓
H2310 Stuifzandheiden met struikhei	0,10	0,10	+ 0,00	●	0,00	✓
H7150 Pioniervegetaties met snavelbiezen	0,08	0,08	+ 0,00	●	0,00	✓
H3130 Zwakgebufferde vennen	>0,05	>0,05	0,00	●	0,00	✓
ZGH3130 Zwakgebufferde vennen	>0,05	>0,05	0,00	●	0,00	✓



## Kempenland-West

Habitattype	Hectare met hoogste projectverschil (mol/ha/j)			Overschrijding KDW	Ontwikkelingsruimte	
	Situatie 1	Situatie 2	Verschil		max. benodigd (mol/ha/j)	beschikbaar?
H4030 Droge heiden	0,12	0,12	+ 0,00	●	0,00	✓
H91EoC Vochtige alluviale bossen (beekbegeleidende bossen)	0,07	0,07	+ 0,00	●	0,00	✓
H4010A Vochtige heiden (hogere zandgronden)	>0,05	>0,05	+ 0,00	●	0,00	✓
H3160 Zure vennen	0,12	0,12	0,00	●	0,00	✓
H3130 Zwakgebufferde vennen	0,10	0,10	0,00	●	0,00	✓
ZGH91EoC Vochtige alluviale bossen (beekbegeleidende bossen)	>0,05	>0,05	- 0,00	●	0,00	✓
H7150 Pioniervegetaties met snavelbiezen	0,06	0,06	- 0,00	●	0,00	✓
H2310 Stuifzandheiden met struikhei	>0,05	>0,05	- 0,00	●	0,00	✓
ZGH3130 Zwakgebufferde vennen	>0,05	>0,05	- 0,00	●	0,00	✓

## Loonse en Drunense Duinen & Leemkuilen

Habitatype	Hectare met hoogste projectverschil (mol/ha/j)			Overschrijding KDW	Ontwikkelingsruimte	
	Situatie 1	Situatie 2	Verschil		max. benodigd (mol/ha/j)	beschikbaar?
Hg160A Eiken-haagbeukenbossen (hogere zandgronden)	>0,05	>0,05	+ 0,00	●	0,00	✓
Hg1EoC Vochtige alluviale bossen (beekbegeleidende bossen)	>0,05	>0,05	+ 0,00	●	0,00	✓
Hg190 Oude eikenbossen	>0,05	>0,05	+ 0,00	●	0,00	✓
H2330 Zandverstuivingen	>0,05	>0,05	- 0,00	●	0,00	✓

## Kampina & Oisterwijkse Vennen

Habitatype	Hectare met hoogste projectverschil (mol/ha/j)			Overschrijding KDW	Ontwikkelingsruimte	
	Situatie 1	Situatie 2	Verschil		max. benodigd (mol/ha/j)	beschikbaar?
H3130 Zwakgebufferde vennen	>0,05	>0,05	+ 0,00	●	0,00	✓
ZGH3160 Zure vennen	0,06	0,06	+ 0,00	●	0,00	✓
H3160 Zure vennen	>0,05	>0,05	+ 0,00	●	0,00	✓
Hg190 Oude eikenbossen	>0,05	>0,05	+ 0,00	●	0,00	✓
H4010A Vochtige heiden (hogere zandgronden)	>0,05	>0,05	- 0,00	●	0,00	✓
H4030 Droge heiden	>0,05	>0,05	- 0,00	●	0,00	✓
Hg1EoC Vochtige alluviale bossen (beekbegeleidende bossen)	>0,05	>0,05	- 0,00	●	0,00	✓

## Ulvenhoutse Bos

Habitattype	Hectare met hoogste projectverschil (mol/ha/j)			Overschrijding KDW	Ontwikkelingsruimte	
	Situatie 1	Situatie 2	Verschil		max. benodigd (mol/ha/j)	beschikbaar?
Hg120 Beuken-eikenbossen met hulst	0,06	0,06	- 0,00	●	0,00	✓
Hg1EoC Vochtige alluviale bossen (beekbegeleidende bossen)	>0,05	>0,05	- 0,00	●	0,00	✓
Hg160A Eiken-haagbeukenbossen (hogere zandgronden)	>0,05	>0,05	- 0,00	●	0,00	✓

○ Geen overschrijding\*

● Wel overschrijding

✓ Ontwikkelingsruimte beschikbaar\*\*

✗ Geen ontwikkelingsruimte beschikbaar

⊘ Voor het desbetreffende gebied vind er geen relevante depositie plaats op OR-relevante hexagonen. Het concept wel of niet ontwikkelingsruimte beschikbaar (groen vinkje of rood kruis) is dus niet van toepassing

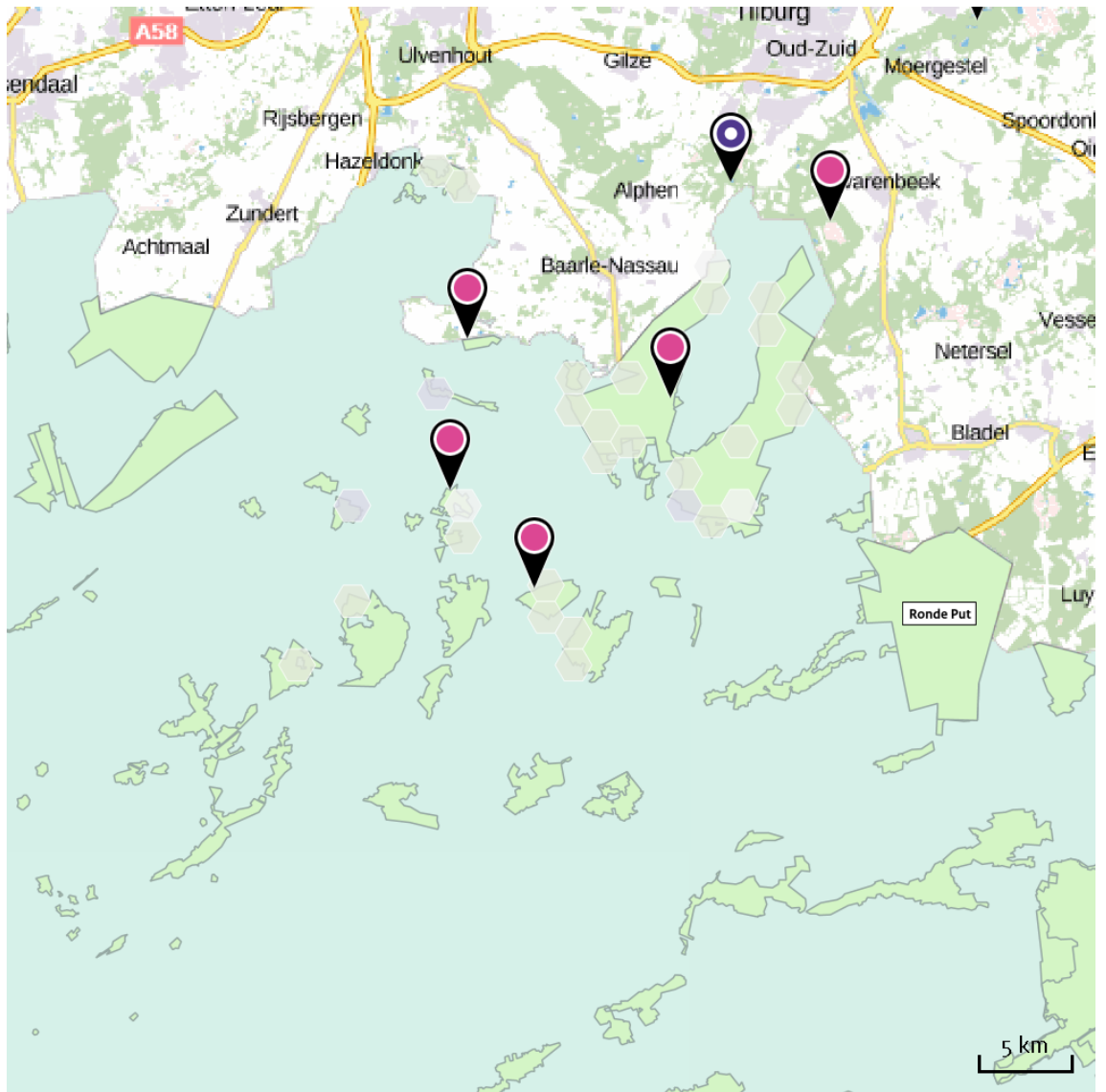
\* Deze uitkomst wordt niet meegenomen in de toetsing aan de Nb-wet. Bij de toetsing aan de NB-wet gaat het om de relevante hexagonen waarvoor ontwikkelingsruimte is gereserveerd.


\*\* Bij beoordeling van een vergunningaanvraag in het kader van de Nb-wet is vastgesteld of er voldoende ontwikkelingsruimte beschikbaar is en of dat significante verslechtering uitgesloten kan worden.

Depositie  
buitenland

**België**

Natuurgebied	Hectare met hoogste projectverschil (mol/ha/j)		
	Situatie 1	Situatie 2	Verschil
Vennen, heiden en moerassen rond Turnhout	0,46	0,48	+ 0,02
Arendonk, Merksplas, Oud-Turnhout, Ravels en Turnhout	0,46	0,48	+ 0,02
Heesbossen, Vallei van Marke en Merkske en Ringven met valleigro	0,19	0,19	+ 0,01
Het Blak, Kievitsheide, Ekstergoor en nabijgelegen Kamsalamander	0,12	0,12	+ 0,00
Bos- en heidegebieden ten oosten van Antwerpen	0,06	0,06	+ 0,00
Valleigebied van de Kleine Nete met brongebieden, moerassen en h	>0,05	>0,05	- 0,00
Ronde Put	>0,05	0,05	- 0,00
De Maatjes, Wuustwezelheide en Groot Schietveld	>0,05	0,05	- 0,00
Klein en Groot Schietveld	0,06	>0,05	- 0,00



 Hoogste projectverschil (Regte Heide & Riels Laag)

 Hoogste projectverschil per natuurgebied

## Disclaimer

De initiatiefnemer is zelf verantwoordelijk voor de kwaliteit van de projectinvoer en de aanvraag wordt getoetst door het bevoegd gezag. De eigenaar van AERIUS aanvaardt geen aansprakelijkheid voor de inhoud van de door de gebruiker aangeboden informatie. AERIUS is een geregistreerd handelsmerk in Europa. Alle rechten die niet expliciet worden verleend, zijn voorbehouden.

## Rekenbasis

Deze berekening is tot stand gekomen op basis van:

AERIUS            versie 2015.1\_20161101\_e96704b153

Database        versie 2015.1\_20160514\_goad58c36e

Voor meer informatie over de gebruikte methodiek en data zie:

<https://www.aerius.nl/nl/factsheets/uitleg>