

Victorialaan 1 b-g | 5213 JG 's-Hertogenbosch
Gildekamp 8 | 5431 SP Cuijk
Postbus 88 | 5430 AB Cuijk
(0485) 338 300
info@odbn.nl | www.odbn.nl

Maatschap W.J.M. Pluk en M.G.J. Pluk-Biemans
De heer, mevrouw W.J.M. Pluk
Zijp 2 A
5427 HJ BOEKEL

VERZONDEN 13 JUNI 2017

Datum	Ons kenmerk	Telefoonnummer	Contactpersoon
13 juni 2017	Z/012836	06-12740137	Nick Stap
Bijlage(n)	Uw kenmerk	Registratienummer	Onderwerp
3	-	57929/PRO	Wet Natuurbescherming

Geachte heer, mevrouw Pluk,

Op 19 december 2016 hebben wij een aanvraag voor een vergunning ingevolge artikel 2.7, tweede lid, van de Wet natuurbescherming ontvangen.

Dit project betreft een uitbreiding/wijziging van een veehouderij, uitgevoerd aan de Donkenweg 2, 5391 KZ te Nuland.

Hierbij doen wij u een afschrift van het definitieve besluit en de bijbehorende kennisgeving toekomen. Voor de rechtsgang verwijzen wij u naar de kennisgeving of het besluit. Voor deze procedure is de kennisgeving gepubliceerd op www.brabant.nl/bekendmakingen. Het definitieve besluit is te vinden op de website www.brabant.nl/loket/verleende-vergunningen.

Voor het behandelen van uw aanvraag worden op basis van de Legesverordening Noord-Brabant 2012 leges geheven. De Legesverordening Noord-Brabant 2012 kunt u inzien op wetten.overheid.nl.

Aan deze procedure is een kenmerk gekoppeld. U dient bij correspondentie ons kenmerk te vermelden. Voor informatie kunt u zich wenden tot de in deze brief vermelde contactpersoon.

Gedeputeerde Staten van Noord-Brabant
namens deze,



De heer J.A.J. Lenssen,
Directeur Omgevingsdienst Brabant Noord

Bijlage(n)

- Besluit;
- Kennisgeving;
- Legesbesluit.

In afschrift aan

- Drieweg Advies, mevrouw L. Kaspers (lianne@drieweg.com);
- Het college van burgemeester en wethouders van de gemeente 's-Hertogenbosch (omgevingsloket@s-hertogenbosch.nl);
- Provincie Gelderland, Afdeling Vergunningverlening, Team WON (via berichtenbox);
- Provincie Limburg, Cluster Vergunningen (via berichtenbox).

VERZONDEN 13 JUNI 2017

op de op 19 december 2016 door ons ontvangen aanvraag voor een vergunning ingevolge artikel 2.7, tweede lid, van de Wet natuurbescherming van maatschap W.J.M. Pluk en M.G.J. Pluk-Biemans, Zijp 2a, 5427 HJ te Boekel voor het uitbreiden/wijzigen van een veehouderij gelegen aan de Donkenweg 2, 5391 KZ te Nuland, in de gemeente 's-Hertogenbosch.

INHOUDSOPGAVE

BESCHIKKING	3
1 Onderwerp.....	3
2 Beschikking	3
PROCEDURELE ASPECTEN	4
1 Aanvraag.....	4
2 Bevoegd gezag	4
3 Uniforme openbare voorbereidingsprocedure	4
4 Ontvankelijkheid.....	4
5 Zienswijzen naar aanleiding van terinzagelegging van het ontwerpbesluit	4
6 Instemming.....	5
7 Overige regelgeving	5
OVERWEGINGEN EN TOETSINGEN	6
1 Wettelijk kader – Wet natuurbescherming	6
2 Mogelijke effecten van het project	8
3 Stikstofdepositie	8
3.1 Beoogde situatie in aanvraag	8
3.2 Uitgangssituatie.....	8
3.3 Effecten stikstofdepositie op beschermde natuurgebieden	9
3.4 Overwegingen effecten op beschermde gebieden	10
3.5 Verordening natuurbescherming Noord-Brabant	11
3.6 Conclusie.....	11
Bijlage 1: AERIUS Register: verschilberekening (kenmerk: RsgqsC3HWSQg)	12
Kennisgeving Wet natuurbescherming	13

BESCHIKKING

1 Onderwerp

Gedeputeerde Staten van Noord-Brabant hebben op 19 december 2016 van maatschap W.J.M. Pluk en M.G.J. Pluk-Biemans een aanvraag ontvangen voor een vergunning ingevolge artikel 2.7, tweede lid, van de Wet natuurbescherming. De aanvraag betreft het uitbreiden/wijzigen van een veehouderij, gelegen aan de Donkenweg 2, 5391 KZ te Nuland, in de gemeente 's-Hertogenbosch.

2 Beschikking

Gelet op de bepalingen van de Wet natuurbescherming besluiten wij:

- I. aan maatschap W.J.M. Pluk en M.G.J. Pluk-Biemans, aan de Zijp 2a, 5427 HJ te Boekel, de op grond van artikel 2.7, tweede lid, van de Wet natuurbescherming vereiste vergunning te verlenen voor de uitbreiding/wijziging van een veehouderij, aan de Donkenweg 2, 5391 KZ te Nuland, in de gemeente 's-Hertogenbosch, gelegen nabij de Natura 2000-gebieden, zoals opgenomen in bijlage 1 bij deze vergunning;
- II. dat de beschrijving van het project, in de aanvraag en bijlage 1 bij deze beschikking, voor zover deze betrekking heeft op de activiteit, stalsystemen, veebezetting en emissiepunten, onderdeel uitmaakt van deze vergunning;
- III. dat de Wet natuurbeschermingsvergunning van 24 september 2014 (kenmerk: C2096927/3671108) geldt voor het daarin vergunde project totdat de uitbreiding/wijziging van het beoogde project in deze vergunning is gerealiseerd.

Bijlage 1: AERIUS Register: verschilberekening (kenmerk: RsgqsC3HWSQg)

's-Hertogenbosch, 13 juni 2017

Gedeputeerde Staten van Noord-Brabant
namens deze,



De heer J.A.J. Lenssen,
Directeur Omgevingsdienst Brabant Noord

PROCEDURELE ASPECTEN

1 Aanvraag

Op 19 december 2016 hebben wij van maatschap W.J.M. Pluk en M.G.J. Pluk-Biemans, Zijk 2a, 5427 HJ te Boekel, een aanvraag voor een vergunning ingevolge artikel 2.7, tweede lid, van de Wet natuurbescherming (hierna: Wnb) ontvangen. De aanvraag is op 22 februari 2017, 28 februari 2017, 8 maart 2017 en 16 maart 2017 aangevuld. Een uitgebreide projectomschrijving is opgenomen in de aanvraag. De aanvraag is geregistreerd onder nummer Z/012836.

2 Bevoegd gezag

Omdat het project gerealiseerd wordt, onderscheidenlijk verricht wordt in de provincie Noord-Brabant, zijn wij op grond van artikel 1.3 van de Wnb bevoegd om op de aanvraag te beslissen. Bij ons besluit betrekken wij tevens de gevolgen voor Natura 2000-gebieden buiten onze provinciegrens en/of buiten Nederland.

3 Uniforme openbare voorbereidingsprocedure

Op 17 januari 2017 (dossier C2200217/4118896) hebben wij besloten de uniforme openbare voorbereidingsprocedure van afdeling 3.4 van de Algemene wet bestuursrecht van toepassing te verklaren op de voorbereiding van besluiten op aanvragen om een vergunning ingevolge artikel 2.7, tweede lid, van de Wnb (www.brabant.nl).

4 Ontvankelijkheid

Ten aanzien van de aspecten van de aanvraag waarvoor een vergunning ingevolge de Wnb is vereist, hebben wij beoordeeld of de aanvraag volledig is en voldoende gegevens bevat. Wij zijn van oordeel dat de aanvraag voldoende informatie bevat voor een goede beoordeling van die aspecten waarvoor een vergunning is vereist.

5 Zienswijzen naar aanleiding van terinzagelegging van het ontwerpbesluit

De kennisgeving over het ontwerpbesluit en bijbehorende stukken is gepubliceerd op de website www.brabant.nl onder 'bekendmakingen' en op www.overheid.nl op 26 april 2017. Vervolgens heeft het ontwerpbesluit gedurende zes weken ter inzage gelegen bij de Omgevingsdienst Brabant Noord (ODBN), Victorialaan 1 b-g, 5213 JG 's-Hertogenbosch, namelijk van 26 april 2017 tot en met 6 juni 2017, en is een ieder in de gelegenheid gesteld zienswijzen naar voren te brengen. Van deze gelegenheid is geen gebruik gemaakt.

6 Instemming

Op grond van artikel 1.3, derde lid, van de Wnb hebben wij de colleges van Gedeputeerde Staten van de provincies Limburg en Gelderland verzocht om in te stemmen met het besluit, waarbij wij hebben aangegeven het ontbreken van een reactie, conform het door alle provincies vastgestelde beleid dienaangaand, gelijk te stellen aan een instemming. Binnen de gestelde termijn hebben wij geen reactie van de colleges ontvangen.

7 Overige regelgeving

Bij de beoordeling van onderhavige aanvraag zijn andere aspecten dan gerelateerd aan de Wnb en de daarbij behorende regelgeving niet betrokken. Een toestemming op basis van andere wet- en regelgeving kan derhalve aan de orde zijn, onder andere voor ruimtelijke ordening of gezondheid.

OVERWEGINGEN EN TOETSINGEN

1 Wettelijk kader – Wet natuurbescherming

Artikel 2.7 van de Wnb heeft betrekking op de vergunningplicht in verband met Natura 2000-gebieden (habitatrichtlijn- en vogelrichtlijngebieden). Op grond van artikel 2.7, tweede lid, van de Wnb is het verboden zonder vergunning van Gedeputeerde Staten projecten of andere handelingen uit te voeren die, gelet op de instandhoudingsdoelstellingen, de kwaliteit van de natuurlijke habitats en de habitats van soorten in een Natura 2000-gebied kunnen verslechteren of een significant verstorend effect kunnen hebben op de soorten waarvoor het gebied is aangewezen.

Uit jurisprudentie van de Afdeling bestuursrechtspraak van de Raad van State¹ blijkt dat een wijziging of uitbreiding van een veehouderij die stikstofdepositie tot gevolg heeft op voor stikstof gevoelige habitats en soorten binnen een Natura 2000-gebied vergunningplichtig is op grond van artikel 2.7, tweede lid, van de Wnb. Behoudens ongewijzigde voorzetting op basis van een verleende omgevingsvergunning voor een activiteit als bedoeld in artikel 2.1, eerste lid, onderdeel i, van de Wet algemene bepalingen omgevingsrecht, verleende Wet natuurbeschermingsvergunning, project waar op basis van artikel 2.9, vierde lid, van de Wnb, of artikel 2.12, eerste lid, van het Besluit natuurbescherming (hierna: Bnb), het artikel 2.7, tweede lid, van de Wnb niet van toepassing is dan wel er sprake is van bestaand gebruik als bedoeld in artikel 2.9, tweede lid, van de Wnb, is bij het oprichten, uitbreiden of wijzigen van het project of andere handelingen van voornoemde situaties een Wet natuurbeschermingsvergunning noodzakelijk.

Bij de beoordeling van de vergunningaanvraag wordt op grond van artikel 2.8, negende lid, van de Wnb rekening gehouden met de gevolgen die het aangevraagde project, gelet op de instandhoudingsdoelstellingen, kan hebben voor een Natura 2000-gebied.

Programmatische aanpak stikstof

Op 1 juli 2015 is de Programmatische aanpak stikstof (hierna: de PAS) opgenomen in de regelgeving en daarmee is de beoordeling van stikstof gewijzigd. In de Regeling natuurbescherming (hierna: Rnb) is ondermeer aangegeven welke activiteiten in de PAS zijn opgenomen als bestaande activiteit (artikel 2.4, vijfde lid, van de Rnb). Vanaf deze bestaande activiteit is bij verdere uitbreiding noodzakelijk dat vooraf wordt gezien of ontwikkelingsruimte kan worden toegedeeld.

Voor de vaststelling of een project of een andere handeling wat betreft stikstofdepositie een verslechterend of verstorend effect kan hebben wordt deze berekend met gebruikmaking van AERIUS Calculator (verder AERIUS) versie 2016².

In de PAS is ruimte voor economische ontwikkelingen die stikstofdepositie veroorzaken op Natura 2000-gebieden. Deze depositieruimte is allereerst beschikbaar voor autonome ontwikkelingen. Daarnaast is er ruimte beschikbaar voor projecten en andere handelingen waarvan de veroorzaakte stikstofdepositie onder de grenswaarde blijft. Het overige gedeelte van de depositieruimte kan als de ontwikkelingsruimte worden toegedeeld aan (deels prioritaire) projecten en andere handelingen. Dit wordt in toedelingsbesluiten (besluiten als bedoeld in artikel 2.7, eerste lid, van het Besluit natuurbescherming) vastgelegd.

¹ O.a. uitspraak van 31 maart 2010, zaaknummer 200903784/1/R2 en uitspraak van 7 september 2011, zaaknummer 201003301/1/R2.

² Opgenomen in artikel 1.1 en 2.1 van de Regeling natuurbescherming

De ontwikkelingsruimte wordt bepaald ten opzichte van:

- de verleende Wet natuurbeschermingsvergunning of omgevingsvergunning inclusief verklaring van geen bedenkingen voor de Wnb voor het hoogst belaste of meest nabij gelegen Natura 2000-gebied;
- een project als bedoeld in artikel 2.12, eerste lid, van het Bnb waarvoor op basis van artikel 2.9, achtste lid, van de Wnb een melding is ingediend, dan wel;
- de hoogste feitelijke depositie binnen de periode van 1 januari 2012 tot en met 31 december 2014. Deze hoogste depositie moet passend zijn binnen de kaders van de op dat moment geldende toestemming maar mag niet meer zijn dan de op 1 januari 2015 geldende toestemming;
- als na de bovengenoemde verleende Wet natuurbeschermingsvergunning, omgevingsvergunning inclusief verklaring van geen bedenkingen, of project waarvoor een melding is ingediend, een of meer meldingen zijn gedaan die betrekking hebben op wijzigingen van het project waarop dat toestemmingsbesluit of de eerstgenoemde melding betrekking had, wordt de toename bepaald ten opzichte van het project zoals dat is gewijzigd overeenkomstig de laatste melding.

Beleidsregel natuurbescherming Noord-Brabant

Gedeputeerde Staten van Noord-Brabant hebben voor het toedelen van de vrij beschikbare ontwikkelingsruimte (segment 2) aan projecten en andere handelingen een beleidsregel vastgesteld. In de Beleidsregel natuurbescherming Noord-Brabant (hierna: Beleidsregel) wordt bepaald hoe Gedeputeerde Staten met haar bevoegdheid met betrekking tot het toedelen van ontwikkelingsruimte willen omgaan. Wanneer aan de Beleidsregel wordt voldaan, zullen Gedeputeerde Staten de beschikbare ontwikkelingsruimte toedelen.

Verordening natuurbescherming Noord-Brabant

Provinciale Staten (hierna: PS) hebben op basis van artikel 2.4, derde lid, van de Wnb de Verordening natuurbescherming Noord-Brabant (hierna: Verordening) vastgesteld. In deze Verordening zijn regels vastgesteld ten aanzien van de realisatie van nieuwe stallen. Wanneer niet aan de Verordening wordt voldaan kan de vergunning niet worden verleend.

Referentiedatum

Ten aanzien van andere effecten dan als gevolg van stikstofdepositie op Natura 2000-gebieden, buitenlandse Natura 2000-gebieden en Natura 2000-gebieden niet opgenomen in de PAS wordt op basis van de Beleidsregel de voor het betreffende Natura 2000-gebied geldende referentiedatum betrokken.

Uit jurisprudentie van de Afdeling bestuursrechtspraak van de Raad van State blijkt tevens dat bij de beoordeling van de aanvraag moet worden uitgegaan van de vergunde situatie met de laagste emissie in de periode vanaf de referentiedatum³.

³ Hierbij gelden later verleende vergunningen krachtens de Wabo, de Wet milieubeheer of Hinderwet of ingediende meldingen op basis van het Besluit melkrundveehouderij milieubeheer, het Besluit landbouw milieubeheer of het Activiteitenbesluit, voor zover hierin een lagere ammoniakemissie is vergund of gemeld, als uitgangssituatie.

2 Mogelijke effecten van het project

Er zijn mogelijke negatieve effecten te verwachten van stikstofdepositie als gevolg van de uitstoot van stikstof. In voedselarme ecosystemen, zoals aanwezig in de nabij gelegen natuurgebieden, leidt een overmaat⁴ aan stikstofdepositie tot een ongewenste toename aan voedingsstoffen en verzuring. Overige effecten worden, gelet op de gegevens in de aanvraag, de aard van de voorgenomen activiteit en de afstand tot de relevante beschermde gebieden, op voorhand uitgesloten.

3 Stikstofdepositie

3.1 Beoogde situatie in aanvraag

Er wordt vergunning gevraagd voor de beoogde activiteiten zoals weergegeven in onderstaande tabel.

Tabel 1. Aangevraagde situatie

Diercategorie, huisvestingssysteem, (Rav-code ⁵)	stal (nr)	aantal dieren	NH ₃ emissie factor (kg/d/jr)	NH ₃ -emissie (kg/jr)
Vleesvarkens > 25 kg, gedeeltelijk roostervloer, chemisch luchtwassysteem 95% emissiereductie (D 3.2.14)	1.1	2.048	0,15	307,2
Vleesvarkens > 25 kg, gedeeltelijk roostervloer, chemisch luchtwassysteem 95% emissiereductie (D 3.2.14)	1.2	2.048	0,15	307,2
Vleesvarkens > 25 kg, gedeeltelijk roostervloer, luchtwassystemen anders dan biologisch of chemisch, gecombineerd luchtwassysteem 85% emissiereductie met watergordijn en biologische wasser (D 3.2.15.4)	2	4.096	0,45	1.843,2
Biggenopfok (gespeende biggen), luchtwassystemen anders dan biologisch of chemisch, gecombineerd luchtwassysteem 85% emissiereductie met watergordijn en biologische wasser (D 1.1.15.4)	3	5.184	0,1	518,4
Kraamzeugen (incl. biggen tot spenen), luchtwassystemen anders dan biologisch of chemisch, gecombineerd luchtwassysteem 85% emissiereductie met watergordijn en biologische wasser (D 1.2.17.4)	3	168	1,3	218,4
Guste/dragende zeugen, luchtwassystemen anders dan biologisch of chemisch, gecombineerd luchtwassysteem 85% emissiereductie met watergordijn en biologische wasser (D 1.3.12.4)	3	652	0,63	410,76
Dekberen, 7 maanden en ouder, luchtwassystemen anders dan biologisch of chemisch, gecombineerd luchtwassysteem 85% emissiereductie met watergordijn en biologische wasser (D 2.4.4)	3	2	0,83	1,66
Totaal				3.606,82

3.2 Uitgangssituatie

PAS-gebieden

Voor de uitgangssituatie wordt uitgegaan van de Wet natuurbeschermingsvergunning van 24 september 2014 (kenmerk: C2096927/3671108).

⁴ Alterra-rapport nr. 2397 (Wageningen, 2012) geeft een overzicht van kritische depositiewaarden voor stikstof, toegepast op de habitattypen en leefgebieden binnen Natura 2000-gebieden.

⁵ Stalsysteem weergegeven door code zoals opgenomen in de Regeling ammoniak en veehouderij, Staatscourant 2017, nr. 20218 (11 april 2017), in werking getreden op 12 april 2017.

Voor de effecten van stikstof op de leefgebieden van soorten in Natura 2000-gebieden opgenomen in de PAS verwijzen wij naar paragraaf 3.3 en 3.4.

Tabel 2. *Uitgangssituatie*

Beschermde natuurgebied ⁶	Datum vergunning Wnb	kg NH ₃ per jaar totaal
'Loonse en Drunense Duinen & Leemkuilen', 'Rijntakken', 'Kampina & Oisterwijkse Vennen', 'Veluwe' en 'Maasduinen'	24 september 2014	3.606,2

3.3 Effecten stikstofdepositie op beschermde natuurgebieden

In de aangevraagde situatie is op de Natura 2000-gebieden 'Vlijmens Ven, Moerputten & Bossche Broek', 'Kolland & Overlangbroek', 'Sint Jansberg', 'Lingegebied & Diefdijk-Zuid', 'Binnenveld' en 'Zeldersche Driessen' geen sprake van een stikstofdepositie boven de grenswaarde op het moment van het ontvankelijk zijn van de aanvraag. Momenteel is de grenswaarde van deze Natura 2000-gebieden naar beneden bijgesteld, waardoor deze wordt overschreden.

Uit de tabellen 1 en 2 blijkt dat er in de aangevraagde situatie sprake is van een toename van ammoniakemissie ten opzichte van de uitgangssituatie.

Om een goed beeld te krijgen van de stikstofdepositie op de beschermde gebieden is de depositie berekend op verschillende punten. De berekeningen zijn uitgevoerd met het rekenmodel AERIUS. Uit de berekeningen van het projecteffect blijkt dat er op de Natura 2000-gebieden 'Loonse en Drunense Duinen & Leemkuilen', 'Rijntakken', 'Kampina & Oisterwijkse Vennen', 'Veluwe' en 'Maasduinen' sprake is van een stikstofdepositie boven de grenswaarde op 16 maart 2017. De grenswaarde is bepaald op het moment van het ontvankelijk zijn van de aanvraag. Daarnaast zijn alle Natura 2000-gebieden die in bijlage 1 zijn opgenomen en waarop een effect is van stikstofdepositie boven de drempelwaarde bij de beoordeling van de aanvraag betrokken.

De verschilberekening is in AERIUS Register geplaatst. Er zijn berekeningen uitgevoerd van de stikstofdepositie in de aangevraagde situatie en de stikstofdepositie van de uitgangssituatie. Uit de berekeningen blijkt dat er in de aangevraagde situatie sprake is van een zeer geringe toename van stikstofdepositie ten opzichte van de uitgangssituatie. Dit is inzichtelijk gemaakt in de aanvraag.

In onderstaande tabel zijn de maximale depositiewaarden weergegeven voor het meest nabijgelegen en hoogst belaste beschermde natuurgebied.

Tabel 3. *Stikstofdepositieberekeningen (mol N/ha/jr)*

Gebied	Stikstofdepositie uitgangssituatie	Stikstofdepositie aangevraagd	Hoogste projectverschil	Hoogste depositie situatie 2
Loonse en Drunense Duinen & Leemkuilen	0,07	0,10	+0,03	0,31

⁶ Dit zijn de gebieden waarvan op het moment van ontvankelijk zijn van de aanvraag de grenswaarde wordt overschreden. Voor de overige gebieden zie bijlage(n) bij het besluit.

Er zijn mogelijk effecten van stikstofdepositie op de leefgebieden van beschermde vogel- en habitatrictlijnsoorten in de Natura 2000-gebieden 'Loonse en Drunense Duinen & Leemkuilen', 'Rijntakken', 'Kampina & Oisterwijkse Vennen', 'Veluwe' en 'Maasduinen'. Uit de AERIUS-berekeningen bij de aanvraag is gebleken dat er sprake is van een stikstofdepositie boven de grenswaarde. Op basis van de passende beoordeling van de PAS, waar de gebiedsanalyses onderdeel van uit maken, kan worden geconcludeerd dat mogelijk significant negatieve effecten, wat betreft stikstofdepositie, op deze leefgebieden van soorten kunnen worden uitgesloten.

3.4 Overwegingen effecten op beschermde gebieden

Op 14 april 2015 hebben wij ingestemd met het Programma aanpak stikstof 2015-2021. Dit programma is een instrument om Natura 2000-doelstellingen te realiseren en tegelijk ruimte te scheppen voor bestaande en nieuwe economische ontwikkelingen. Het programma is passend beoordeeld, waarbij getoetst is of de uitvoering van het programma een risico vormt voor de instandhoudingsdoelstellingen van individuele Natura 2000-gebieden, opgenomen binnen de PAS. De passende beoordeling bestaat uit een generiek deel (bronmaatregelen, monitoring, et cetera) en uit gebiedsanalyses die de ecologische onderbouwing vormen dat met het programma de stikstofgevoelige Natura 2000-doelstellingen (op termijn) gerealiseerd kunnen worden en er ontwikkelingsruimte beschikbaar kan worden gesteld voor economische ontwikkelingen.

In de gebiedsanalyse per Natura 2000-gebied is verzekerd dat door de uitvoering van een gebalanceerd en robuust pakket aan herstelmaatregelen, in de eerste programmaperiode geen verslechtering optreedt van alle voor stikstof gevoelige habitattypen en habitats van soorten. Bij deze beoordeling is uitgegaan van de achtergrondwaarde tot 2015. In deze achtergrondwaarde zijn alle voor de aanvang van het programma feitelijke emissies verdisconteerd, zoals blijkt uit de grootschalige concentratie en depositiekaarten Nederland (GCN en GDN). Deze emissies hebben al voor de aanvang van het programma plaatsgevonden en hebben als uitgangspunt gediend voor de passende beoordeling. Voor de depositie als gevolg van deze emissies is derhalve geen ontwikkelingsruimte nodig.

De aangevraagde activiteit veroorzaakt stikstofdepositie op Natura 2000-gebieden met habitattypen en/of soorten die negatief worden beïnvloed door een overmaat aan stikstofdepositie. Door de maatregelen in de PAS is het mogelijk om voor deze activiteit een vergunning te verlenen. Bij het verlenen van deze toestemming baseren wij ons op de passende beoordeling die voor de PAS is opgesteld. De conclusie van de passende beoordeling van het programma 2015-2021 is dat kan worden uitgesloten dat de natuurlijke kenmerken van de in het programma opgenomen Natura 2000-gebieden worden aangetast. Deze conclusie is kort samengevat gebaseerd op:

- het oordeel in de gebiedsanalyse voor elk Natura 2000-gebied opgenomen binnen de PAS dat er wetenschappelijk gezien geen twijfel is dat met het beschikbaar stellen van ontwikkelingsruimte en depositieruimte voor economische ontwikkelingen met de PAS de instandhoudingsdoelstellingen voor de voor stikstofgevoelige habitattypen en leefgebieden van soorten op termijn worden gehaald en dat behoud is geborgd;
- een beoordeling van de ontwikkeling van de stikstofdepositie, waarbij sprake is van een vermindering van de depositie ten opzichte van de situatie zonder de PAS;
- de vaststelling dat de PAS voldoet aan de voorwaarden die verzekeren dat het behalen van de instandhoudingsdoelstellingen van de betrokken Natura 2000-gebieden niet in gevaar komt;
- de vaststelling dat de PAS, in het geval dat nieuwe inzichten of ontwikkelingen daartoe aanleiding geven op basis van adequate monitoring, tijdig kan worden bijgesteld.

Met onze instemming met het Programma aanpak stikstof 2015-2021 hebben wij ook ingestemd met bovenstaande conclusie van de passende beoordeling van dit programma.

Voor de leefgebieden van beschermde vogel- en habitatrichtlijnsoorten in de Natura 2000-gebieden 'Loonse en Drunense Duinen & Leemkuilen', 'Rijntakken', 'Kampina & Oisterwijkse Vennen', 'Veluwe' en 'Maasduinen' is op basis van de passende beoordeling van de PAS voldoende onderbouwd dat mogelijk significant negatieve effecten, wat betreft stikstofdepositie, op de leefgebieden van soorten kunnen worden uitgesloten.

De Wet natuurbeschermingsvergunning van 24 september 2014 (kenmerk: C2096927/3671108) geldt voor het daarin vergunde project totdat de uitbreiding/wijziging van het beoogde project in deze vergunning is gerealiseerd.

Uit de aanvraag blijkt dat er, naast de effecten van stikstof, geen andere negatieve effecten te verwachten zijn die de natuurlijke kenmerken van de diverse beschermde gebieden kunnen aantasten.

3.5 Verordening natuurbescherming Noord-Brabant

Als sprake is van een stal of stallen die vallen onder de definitie zoals bedoeld in artikel 1.1, lid 2, van de Verordening, moet deze (gemiddeld) voldoen aan de technische eisen zoals die zijn opgenomen in bijlage 2 van deze verordening. In artikel 1.1, lid 2, van de Verordening is aangegeven dat onder meer sprake is van een nieuwe stal indien het een opgericht of gerenoveerd dierenverblijf betreft waarvoor op of na 25 mei 2010 een omgevingsvergunning onderdeel bouwen vereist is en door de oprichting of renovatie een wijziging plaatsvindt van het huisvestingssysteem uit de dan geldende bijlage 1 van de Rav of waarbij sprake is van het aanleggen, aankoppelen of installeren van een of meer van de in de bijlage 1 bij de Verordening opgenomen lijst met systemen voor zover het aankoppelen of installeren van deze systemen betrekking heeft op de emissiereductie van stikstof.

De nieuwe stallen 1, 2 en 3 voldoen aan Bijlage 2 van de Verordening die geldig was op het moment van indienen van onderhavige aanvraag. Er is daarom geen reden om de vergunning niet te verlenen.

3.6 Conclusie

Op grond van bovenstaande beoordeling concluderen wij dat de aangevraagde activiteit, gelet op de instandhoudingsdoelstellingen, niet kan leiden tot verslechtering van de kwaliteit van de natuurlijke habitats en de habitats van soorten in de Natura 2000-gebieden 'Loonse en Drunense Duinen & Leemkuilen', 'Rijntakken', 'Kampina & Oisterwijkse Vennen', 'Veluwe', 'Maasduinen', 'Vlijmens Ven, Moerputten & Bossche Broek', 'Kolland & Overlangbroek', 'Sint Jansberg', 'Lingegebied & Diefdijk-Zuid', 'Binnenveld' en 'Zeldersche Driessen' en geen significant verstorend effect kan hebben op de soorten waarvoor de gebieden zijn aangewezen. Wij verlenen de gevraagde vergunning ingevolge artikel 2.7, tweede lid, van de Wnb.

Bijlage 1: AERIUS Register: verschilberekening (kenmerk: RsgqsC3HWSQg)

(Is los bijgevoegd)

KENNISGEVING WET NATUURBESCHERMING, maatschap W.J.M. Pluk en M.G.J. Pluk-Biemans, Donkenweg 2, 5391 KZ Nuland, Z/012836

Beschikking

Gedeputeerde Staten van Noord-Brabant maken bekend dat zij op 13 juni 2017 een vergunning ingevolge artikel 2.7, tweede lid, van de Wnb hebben verleend (kenmerk: Z/012836-57933) aan maatschap W.J.M. Pluk en M.G.J. Pluk-Biemans, de Zijk 2a, 5427 HJ te Boekel voor het uitbreiden/wijzigen van een veehouderij, voor de locatie Donkenweg 2, 5391 KZ te Nuland, in de gemeente 's-Hertogenbosch.

De vergunning is verleend voor onbepaalde tijd.

Ten aanzien van het ontwerpbesluit zijn geen zienswijzen naar voren gebracht. Het definitieve besluit is niet gewijzigd ten opzichte van het ontwerpbesluit.

De aanvraag, het definitieve besluit en de bijbehorende stukken liggen vanaf 14 juni 2017 tot en met 25 juli 2017 **6 weken ter inzage** bij de Omgevingsdienst Brabant Noord (ODBN), Victoriaalaan 1 b-g, 5213 JG te 's-Hertogenbosch. Telefoonnummer (0485) 729 189.

Het besluit is digitaal op te vragen via e-mail info@odbn.nl of terug te vinden op de website www.brabant.nl/loket/verleende-vergunningen.

Tegen dit besluit kan na bekendmaking beroep worden ingesteld door:

- belanghebbenden die redelijkerwijs niet kunnen worden verweten geen zienswijzen naar voren te hebben gebracht over het ontwerpbesluit.

Aan deze procedure is een kenmerk gekoppeld. Gelieve bij correspondentie het kenmerk te vermelden.

Het beroepschrift moet worden gericht en gezonden aan de Rechtbank Oost-Brabant, Postbus 70584, 5201 CZ 's-Hertogenbosch.

Het besluit treedt in werking, ook al wordt een beroepschrift ingediend. Het is daarom mogelijk om gelijktijdig met of na het indienen van een beroepschrift een zogenaamde "voorlopige voorziening" te vragen bij de Voorzieningenrechter van de Rechtbank Oost-Brabant, Postbus 70584, 5201 CZ 's-Hertogenbosch.

's-Hertogenbosch, juni 2017

Dit document is een bijlage bij het toestemmingsbesluit als bedoeld in artikel 2.7 eerste lid, van het Besluit natuurbescherming.



Bijlage bij besluit, Vergunningaanvraag

- ▶ Kenmerken
- ▶ Emissie
- ▶ Depositie natuurgebieden
- ▶ Depositie habitattypen

Verdere toelichting over deze PDF kunt u vinden in een bijbehorende leeswijzer. Deze leeswijzer en overige documentatie is te raadplegen via: www.aerius.nl en pas.naturazoo.nl.

AERIUS REGISTER

Contact

Rechtspersoon	Inrichtingslocatie
Maatschap Pluk	Donkenweg 2, 5391 KZ Nuland

Activiteit

Omschrijving	AERIUS kenmerk	Bevoegd gezag
Pluk Nuland	RsgqsC3HWSQg	Provincie Noord-Brabant

Datum berekening	Rekenjaar
13 april 2017, 20:37	2016

Sector	Deelsector
Landbouw	Stalemissies

Totale emissie

	Situatie 1	Situatie 2	Vershil
NOx	-	-	-
NH ₃	3.606,20 kg/j	3.606,82 kg/j	< 1 kg/j

Depositie

Hectare met
hoogste project-
verschil (mol/ha/j)

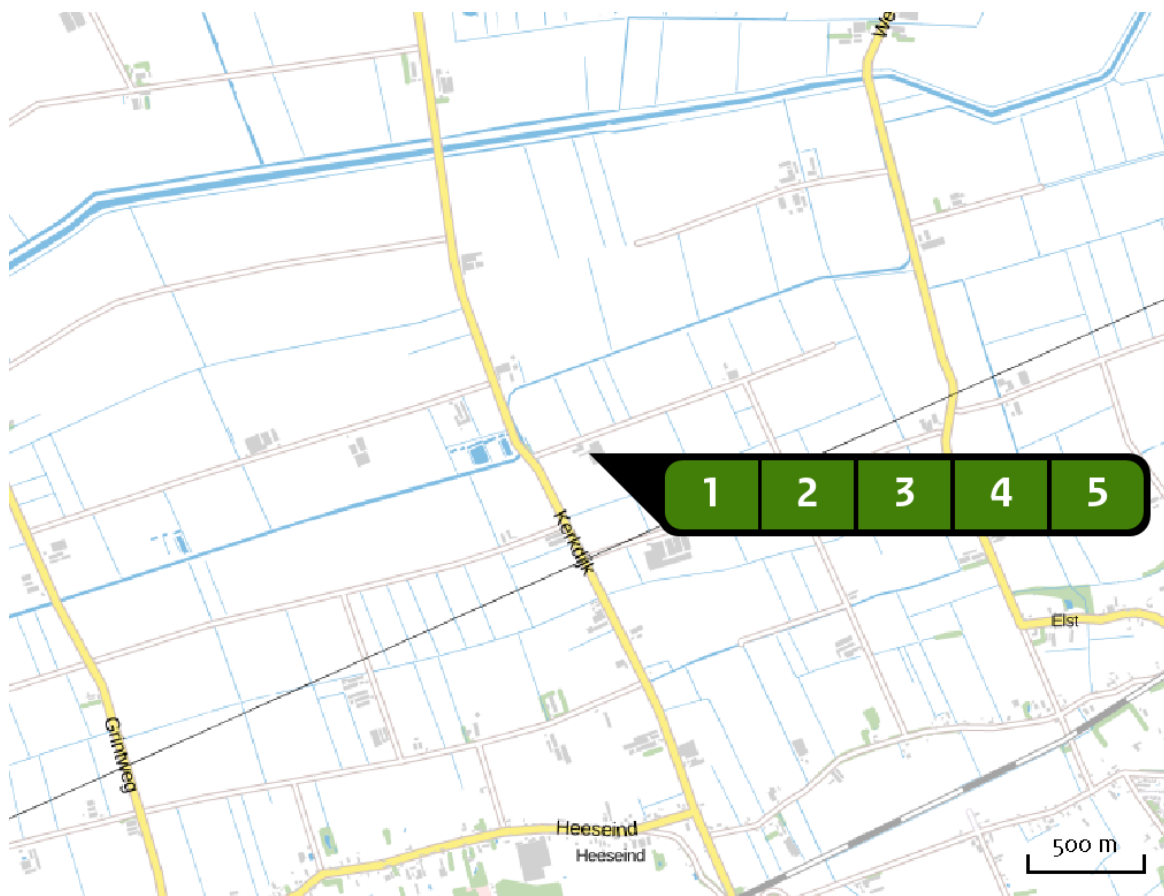
Natuurgebied	Provincie
Vlijmens Ven, Moerputten & Bossche Broek	Noord-Brabant

Situatie 1	Situatie 2	Vershil
0,07	0,10	+ 0,03

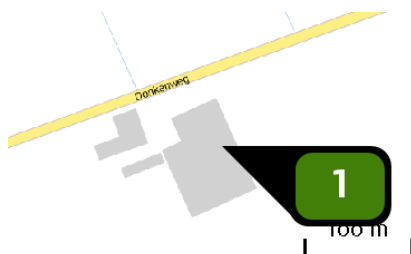
Toelichting

Vershil vigerende situatie min beoogde situatie


Locatie
Vigerend

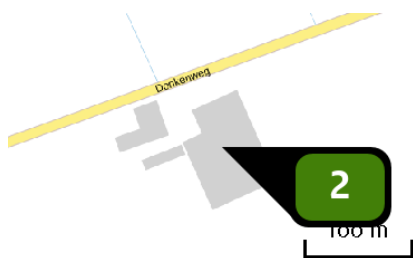


Emissie
(per bron)
Vigerend




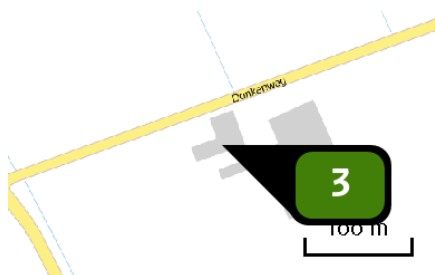
Naam **Stal 5 LW 1**
 Locatie (X,Y) **157392, 418014**
 Uitstoothoogte **8,7 m**
 Warmteinhoud **0,000 MW**
 NH3 **257,10 kg/j**

Dier	RAV code	Omschrijving	Aantal dieren	Stof	Emissiefactor (kg/dier/j)	Emissie
	D 3.2.14	gedeeltelijk roostervloer; chemisch luchtwassysteem 95% emissiereductie (Varkens; vleesvarkens, opfokberen van circa 25 kg tot 7 maanden, opfokzeugen van circa 25 kg tot eerste dekking) (BWL 2008.09.V4)	1.714	NH3	0,150	257,10 kg/j




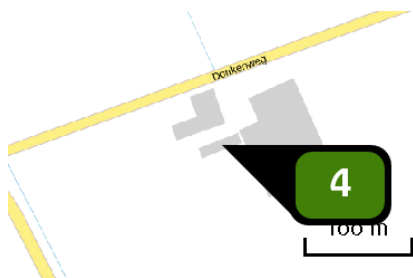
Naam **Stal 5 LW 2**
 Locatie (X,Y) **157373, 418006**
 Uitstoothoogte **8,7 m**
 Warmteinhoud **0,000 MW**
 NH3 **257,10 kg/j**

Dier	RAV code	Omschrijving	Aantal dieren	Stof	Emissiefactor (kg/dier/j)	Emissie
	D 3.2.14	gedeeltelijk roostervloer; chemisch luchtwassysteem 95% emissiereductie (Varkens; vleesvarkens, opfokberen van circa 25 kg tot 7 maanden, opfokzeugen van circa 25 kg tot eerste dekking) (BWL 2008.09.V4)	1.714	NH3	0,150	257,10 kg/j




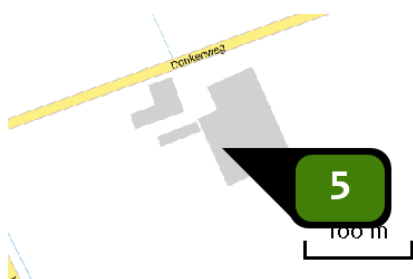
Naam **Stal 4**
 Locatie (X,Y) **157302, 418017**
 Uitstoothoogte **2,5 m**
 Warmteinhoud **0,000 MW**
 NH3 **525,00 kg/j**

Dier	RAV code	Omschrijving	Aantal dieren	Stof	Emissiefactor (kg/dier/j)	Emissie
	A 4.100	overige huisvestingssystemen (Rundvee; vleeskalveren tot circa 8 maanden) (Overig)	150	NH3	3,500	525,00 kg/j



Naam **Stal 2**
 Locatie (X,Y) **157320, 417997**
 Uitstoothoogte **5,5 m**
 Warmteinhoud **0,000 MW**
 NH3 **1.287,00 kg/j**

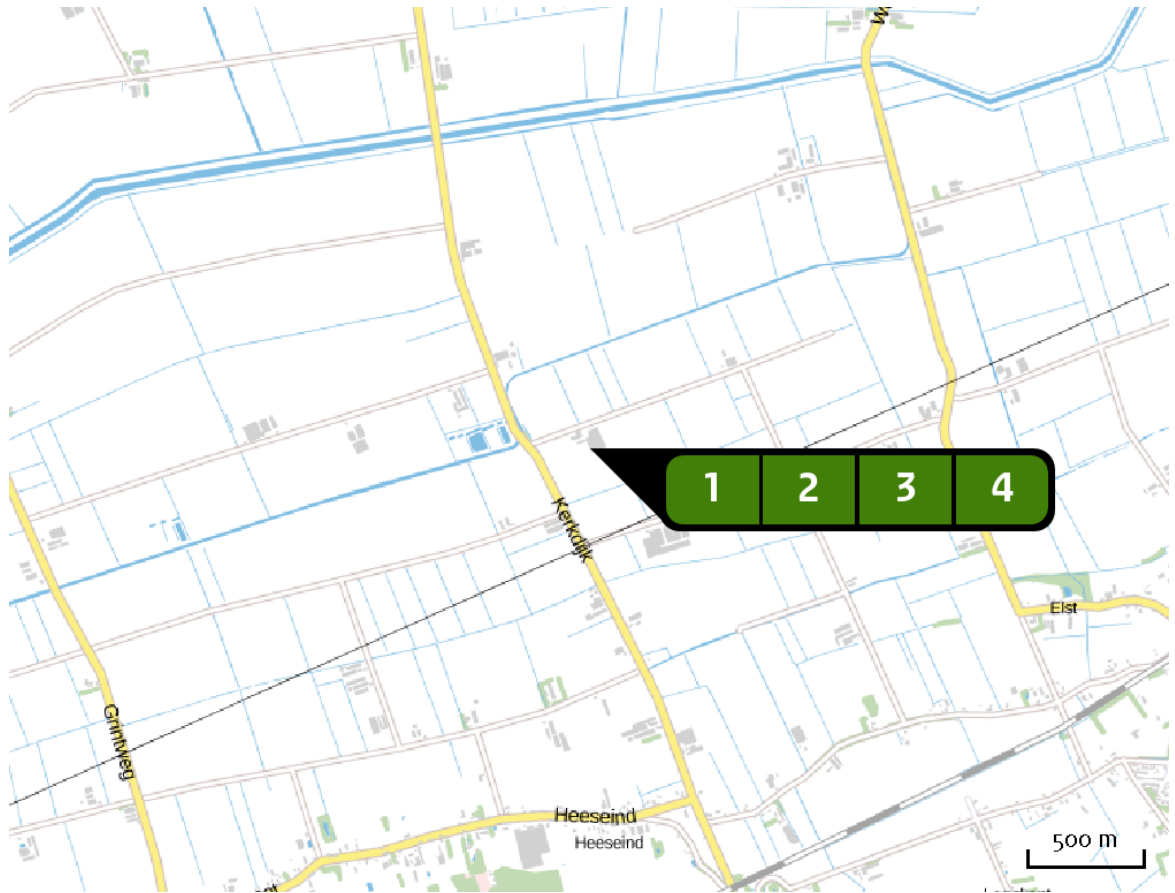
Dier	RAV code	Omschrijving	Aantal dieren	Stof	Emissiefactor (kg/dier/j)	Emissie
	D 3.100	overige huisvestingssystemen (Varkens; vleesvarkens, opfokberen van circa 25 kg tot 7 maanden, opfokzeugen van circa 25 kg tot eerste dekking) (Overig)	429	NH3	3,000	1.287,00 kg/j



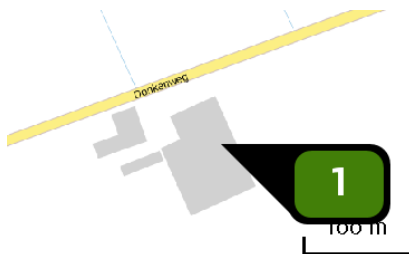
Naam **Stal 1**
 Locatie (X,Y) **157359, 417983**
 Uitstoothoogte **4,0 m**
 Warmteinhoud **0,000 MW**
 NH3 **1.280,00 kg/j**

Dier	RAV code	Omschrijving	Aantal dieren	Stof	Emissiefactor (kg/dier/j)	Emissie
	D 3.2.7.1.1	gedeeltelijk roostervloer; mestkelders met (water- en) mestkanaal; mestkanaal met schuine putwand; met metalen driekantroosters op het mestkanaal; emitterend mestoppervlak maximaal 0,18 m2 per varken (Varkens; vleesvarkens, opfokberen van circa 25 kg tot 7 maanden, opfokzeugen van circa 25 kg tot eerste dekking) (BWL 2004.03.V2)	1.280	NH3	1,000	1.280,00 kg/j


Locatie
Beoogde situatie

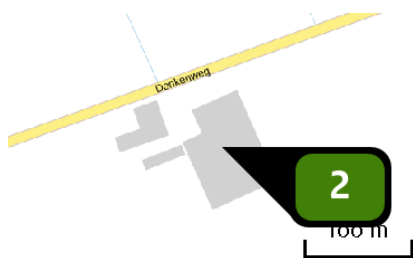


Emissie
(per bron)
Beoogde situatie




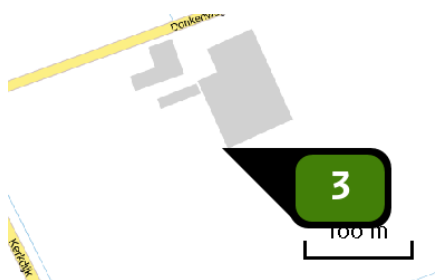
Naam **Stal 1 LW 1**
 Locatie (X,Y) **157392, 418014**
 Uitstoothoogte **8,0 m**
 Warmteinhoud **0,000 MW**
 NH3 **307,20 kg/j**

Dier	RAV code	Omschrijving	Aantal dieren	Stof	Emissiefactor (kg/dier/j)	Emissie
	D 3.2.14	gedeeltelijk roostervloer; chemisch luchtwassysteem 95% emissiereductie (Varkens; vleesvarkens, opfokberen van circa 25 kg tot 7 maanden, opfokzeugen van circa 25 kg tot eerste dekking) (BWL 2008.09.V4)	2.048	NH3	0,150	307,20 kg/j




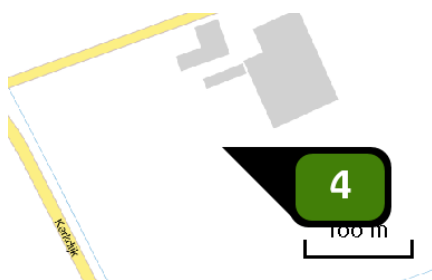
Naam **Stal 1 LW 2**
 Locatie (X,Y) **157373, 418006**
 Uitstoothoogte **8,0 m**
 Warmteinhoud **0,000 MW**
 NH₃ **307,20 kg/j**

Dier	RAV code	Omschrijving	Aantal dieren	Stof	Emissiefactor (kg/dier/j)	Emissie
	D 3.2.14	gedeeltelijk roostervloer; chemisch luchtwassysteem 95% emissiereductie (Varkens; vleesvarkens, opfokberen van circa 25 kg tot 7 maanden, opfokzeugen van circa 25 kg tot eerste dekking) (BWL 2007.05.V5)	2.048	NH ₃	0,150	307,20 kg/j







Naam **Stal 2**
 Locatie (X,Y) **157359, 417948**
 Uitstoothoogte **6,9 m**
 Warmteinhoud **0,000 MW**
 NH₃ **1.843,20 kg/j**

Dier	RAV code	Omschrijving	Aantal dieren	Stof	Emissiefactor (kg/dier/j)	Emissie
	D 3.2.15.4	gedeeltelijk roostervloer; luchtwassystemen anders dan biologisch of chemisch; gecombineerd luchtwassysteem 85% emissiereductie met watergordijn en biologische wasser (Varkens; vleesvarkens, opfokberen van circa 25 kg tot 7 maanden, opfokzeugen van circa 25 kg tot eerste dekking) (BWL 2009.12.V2)	4.096	NH ₃	0,450	1.843,20 kg/j



Naam **Stal 3**
 Locatie (X,Y) **157316, 417930**
 Uitstoothoogte **6,9 m**
 Warmteinhoud **0,000 MW**
 NH3 **1.149,22 kg/j**

Dier	RAV code	Omschrijving	Aantal dieren	Stof	Emissiefactor (kg/dier/j)	Emissie
	D 1.1.15.4	luchtwassystemen anders dan biologisch of chemisch; gecombineerd luchtwassysteem 85% emissiereductie met watergordijn en biologische wasser (Varkens; fokzeugen, inclusief biggen tot 25 kg; biggenopfok (gespeende biggen)) (BWL 2009.12.V2)	5.184	NH3	0,100	518,40 kg/j
	D 1.2.17.4	gecombineerd luchtwassysteem 85% emissiereductie met watergordijn en biologische wasser (Varkens; fokzeugen, inclusief biggen tot 25 kg; kraamzeugen (incl. biggen tot spenen)) (BWL 2009.12.V2)	168	NH3	1,300	218,40 kg/j
	D 1.3.12.4	luchtwassystemen anders dan biologisch of chemisch; gecombineerd luchtwassysteem 85% emissiereductie met watergordijn en biologische wasser (Varkens; fokzeugen, inclusief biggen tot 25 kg; guste en dragende zeugen) (BWL 2009.12.V2)	652	NH3	0,630	410,76 kg/j
	D 2.4.4	luchtwassystemen anders dan biologisch of chemisch; gecombineerd luchtwassysteem 85% emissiereductie met watergordijn en biologische wasser (Varkens; dekberen, 7 maanden en ouder) (BWL 2009.12.V2)	2	NH3	0,830	1,66 kg/j

Algemene
depositie-
gegevens
PAS-
gebieden
(rekenjaar 2016)

Natuurgebied	Beschermingsregime	Hoogste achtergronddepositie (mol/ha/j)	Hoogste depositie Situatie 2 (mol/ha/j)	Overschrijding KDW
Vlijmens Ven, Moerputten & Bossche Broek	Habitatrichtlijn	2.533,18	0,31	●
Loonse en Drunense Duinen & Leemkuilen	Habitatrichtlijn	2.680,50	0,17	●
Kolland & Overlangbroek	Habitatrichtlijn	2.531,47	0,13	●
Rijntakken	Habitatrichtlijn, Vogelrichtlijn	2.428,63	0,34	●
Kampina & Oisterwijkse Vennen	Habitatrichtlijn, Vogelrichtlijn	2.550,59	0,13	●
Sint Jansberg	Habitatrichtlijn	2.461,17	0,09	●
Veluwe	Habitatrichtlijn, Vogelrichtlijn	3.841,12	0,18	●
Lingegebied & Diefdijk-Zuid	Habitatrichtlijn	2.938,62	0,14	●
Binnenveld	Habitatrichtlijn	1.955,27	0,10	●
De Bruuk	Habitatrichtlijn	1.886,44	0,06	●
Zeldersche Driessen	Habitatrichtlijn	2.251,67	0,06	●
Maasduinen	Habitatrichtlijn, Vogelrichtlijn	2.816,44	0,06	●
Langstraat	Habitatrichtlijn	2.220,48	0,06	●

- Geen overschrijding*
- Wel overschrijding

* Deze uitkomst wordt niet meegenomen in de toetsing aan de Wnb. Bij de toetsing aan de Wnb gaat het om de relevante hexagonen waarvoor ontwikkelingsruimte is gereserveerd.

Deposities
natuur-
gebieden



- Hoogste projectverschil (Vlijmens Ven, Moerputten & Bossche Broek)
- Hoogste projectverschil per natuurgebied

- Habitatrictlijn
- Vogelrichtlijn
- Habitatrictlijn, Vogelrichtlijn

Depositie PAS-gebieden

Natuurgebied	Hectare met hoogste projectverschil (mol/ha/j)			Situatie 2 Hoogste depositie (mol/ha/j)	Overschrijding KDW	Ontwikkelingsruimte	
	Situatie 1	Situatie 2	Verschil			max. benodigd (mol/ha/j)	beschikbaar?
Vlijmens Ven, Moerputten & Bossche Broek	0,07	0,10	+ 0,03	0,31	●	<=0,05	✓
Loonse en Drunense Duinen & Leemkuilen	0,09	0,11	+ 0,03	0,17	●	<=0,05	✓
Kolland & Overlangbroek	0,09	0,12	+ 0,02	0,13	●	<=0,05	✓
Rijntakken	0,03	>0,05	+ 0,02	0,34	●	<=0,05	✓
Kampina & Oisterwijkse Vennen	>0,05	0,07	+ 0,02	0,13	●	<=0,05	✓
Sint Jansberg	0,06	0,08	+ 0,02	0,09	●	<=0,05	✓
Veluwe	0,05	>0,05	+ 0,01	0,18	●	<=0,05	✓
Lingegebied & Diefdijk-Zuid	0,07	0,07	+ 0,01	0,14	●	<=0,05	✓
Binnenveld	0,06	0,07	+ 0,00	0,10	●	<=0,05	✓
De Bruuk	0,06	0,06	+ 0,00	0,06	●	<=0,05	✓
Zeldersche Driessen	0,05	>0,05	+ 0,00	0,06	●	<=0,05	✓
Maasduinen	0,05	>0,05	+ 0,00	0,06	●	<=0,05	✓
Langstraat	0,06	0,06	+ 0,00	0,06	●	<=0,05	✓

- Geen overschrijding*
- Wel overschrijding
- Ontwikkelingsruimte beschikbaar**
- Geen ontwikkelingsruimte beschikbaar
- Voor het desbetreffende gebied vind er geen relevante depositie plaats op OR-relevante hexagonen. Het concept wel of niet ontwikkelingsruimte beschikbaar (groen vinkje of rood kruis) is dus niet van toepassing

* Deze uitkomst wordt niet meegenomen in de toetsing aan de Wnb. Bij de toetsing aan de Wnb gaat het om de relevante hexagonen waarvoor ontwikkelingsruimte is gereserveerd.

** Bij beoordeling van een vergunningaanvraag in het kader van de Wnb is vastgesteld of er voldoende ontwikkelingsruimte beschikbaar is en of dat significante verslechtering uitgesloten kan worden.

Depositie per
habitattype

Vlijmens Ven, Moerputten & Bossche Broek

Habitattype	Hectare met hoogste projectverschil (mol/ha/j)			Overschrijding KDW	Ontwikkelingsruimte	
	Situatie 1	Situatie 2	Vershil		max. benodigd (mol/ha/j)	beschikbaar?
H6510A Glanshaver- en vossenstaartheoïlanden (glanshaver)	0,07	0,10	+ 0,03	●	<=0,05	✓
H6410 Blauwgraslanden	0,08	0,10	+ 0,03	●	<=0,05	✓
H7140A Overgangs- en trilvenen (trilvenen)	0,08	0,09	+ 0,01	●	<=0,05	✓
ZGH3140hz Kranswierwateren, op hogere zandgronden	0,11	0,11	+ 0,01	●	<=0,05	✓
H3140hz Kranswierwateren, op hogere zandgronden	0,07	0,08	+ 0,01	●	<=0,05	✓

Loonse en Drunense Duinen & Leemkuilen

Habitattype	Hectare met hoogste projectverschil (mol/ha/j)			Overschrijding KDW	Ontwikkelingsruimte	
	Situatie 1	Situatie 2	Vershil		max. benodigd (mol/ha/j)	beschikbaar?
H9190 Oude eikenbossen	0,09	0,11	+ 0,03	●	<=0,05	✓
H2330 Zandverstuivingen	0,11	0,13	+ 0,01	●	<=0,05	✓
H91EoC Vochtige alluviale bossen (beekbegeleidende bossen)	0,07	0,09	+ 0,01	●	<=0,05	✓
H9160A Eiken-haagbeukenbossen (hogere zandgronden)	0,09	0,10	+ 0,01	●	<=0,05	✓
H2310 Stuifzandheiden met struikhei	0,07	0,07	+ 0,01	●	<=0,05	✓
H3130 Zwakgebufferde vennen	0,10	0,11	+ 0,00	●	<=0,05	✓

Kolland & Overlangbroek

Habitattype	Hectare met hoogste projectverschil (mol/ha/j)			Overschrijding KDW	Ontwikkelingsruimte	
	Situatie 1	Situatie 2	Verschil		max. benodigd (mol/ha/j)	beschikbaar?
H91EoC Vochtige alluviale bossen (beekbegeleidende bossen)	0,09	0,12	+ 0,02		<=0,05	

Rijntakken

Habitattype	Hectare met hoogste projectverschil (mol/ha/j)			Overschrijding KDW	Ontwikkelingsruimte	
	Situatie 1	Situatie 2	Verschil		max. benodigd (mol/ha/j)	beschikbaar?
H6510A Glanshaver- en vossenstaartheooilanden (glanshaver)	0,03	>0,05	+ 0,02	●	<=0,05	✓
ZGH6510A Glanshaver- en vossenstaartheooilanden (glanshaver)	0,04	0,06	+ 0,02	●	<=0,05	✓
H3150baz Meren met krabbenscheer en fonteinkruiden, buiten afgesloten zeearmen	0,04	0,06	+ 0,02	●	<=0,05	✓
ZGH3150baz Meren met krabbenscheer en fonteinkruiden, buiten afgesloten zeearmen	0,20	0,22	+ 0,02	○	<=0,05	✓
H6120 Stroomdalgraslanden	0,12	0,13	+ 0,01	●	<=0,05	✓
ZGH91EoB Vochtige alluviale bossen (essen-iepenbossen)	0,12	0,13	+ 0,01	●	<=0,05	✓
H91EoB Vochtige alluviale bossen (essen-iepenbossen)	0,06	0,06	+ 0,00	●	<=0,05	✓
H91Fo Droge hardhoutooibossen	0,16	0,17	+ 0,00	●	<=0,05	✓
H6430C Ruigten en zomen (droge bosranden)	0,06	0,06	+ 0,00	○	<=0,05	✓

Kampina & Oisterwijkse Vennen

Habitattype	Hectare met hoogste projectverschil (mol/ha/j)			Overschrijding KDW	Ontwikkelingsruimte	
	Situatie 1	Situatie 2	Verschil		max. benodigd (mol/ha/j)	beschikbaar?
H3160 Zure vennen	>0,05	0,07	+ 0,02	●	<=0,05	✓
H3130 Zwakgebufferde vennen	0,05	0,06	+ 0,02	●	<=0,05	✓
H4010A Vochtige heiden (hogere zandgronden)	0,09	0,10	+ 0,01	●	<=0,05	✓
H9190 Oude eikenbossen	0,06	0,07	+ 0,01	●	<=0,05	✓
H2310 Stuifzandheiden met struikhei	0,08	0,09	+ 0,01	●	<=0,05	✓
H7150 Pioniervegetaties met snavelbiezen	0,08	0,09	+ 0,01	●	<=0,05	✓
H4030 Droge heiden	0,07	0,08	+ 0,01	●	<=0,05	✓
H91EoC Vochtige alluviale bossen (beekbegeleidende bossen)	0,06	0,07	+ 0,01	●	<=0,05	✓
H3110 Zeer zwakgebufferde vennen	0,08	0,09	+ 0,01	●	<=0,05	✓
H6410 Blauwgraslanden	0,06	0,07	+ 0,01	●	<=0,05	✓
ZGH3160 Zure vennen	>0,05	0,06	+ 0,01	●	<=0,05	✓
H7110B Actieve hoogvenen (heideveentjes)	0,11	0,11	+ 0,00	●	<=0,05	✓
H2330 Zandverstuivingen	0,09	0,10	+ 0,00	●	<=0,05	✓
H7210 Galigaanmoerassen	>0,05	>0,05	+ 0,00	●	<=0,05	✓

Sint Jansberg

Habitattype	Hectare met hoogste projectverschil (mol/ha/j)			Overschrijding KDW	Ontwikkelingsruimte	
	Situatie 1	Situatie 2	Verschil		max. benodigd (mol/ha/j)	beschikbaar?
ZGH9120 Beuken-eikenbossen met hulst	0,06	0,08	+ 0,02	●	<=0,05	
Hg120 Beuken-eikenbossen met hulst	0,08	0,09	+ 0,01	●	<=0,05	
Hg1EoC Vochtige alluviale bossen (beekbegeleidende bossen)	0,08	0,09	+ 0,01	●	<=0,05	
H7210 Galigaanmoerassen	0,07	0,08	+ 0,00	●	<=0,05	

Veluwe

Habitattype	Hectare met hoogste projectverschil (mol/ha/j)			Overschrijding KDW	Ontwikkelingsruimte	
	Situatie 1	Situatie 2	Verschil		max. benodigd (mol/ha/j)	beschikbaar?
H9190 Oude eikenbossen	0,05	>0,05	+ 0,01	●	<=0,05	✓
H2330 Zandverstuivingen	>0,05	0,06	+ 0,01	●	<=0,05	✓
H9120 Beuken-eikenbossen met hulst	0,13	0,13	+ 0,01	●	<=0,05	✓
H91EoC Vochtige alluviale bossen (beekbegeleidende bossen)	0,15	0,15	+ 0,01	●	<=0,05	✓
H4030 Droge heiden	0,09	0,10	+ 0,01	●	<=0,05	✓
H2310 Stuifzandheiden met struikhei	0,08	0,08	+ 0,00	●	<=0,05	✓
H5130 Jeneverbesstruwelen	0,07	0,07	+ 0,00	●	<=0,05	✓
ZGH2310 Stuifzandheiden met struikhei	0,08	0,08	+ 0,00	●	<=0,05	✓
H6230vka Heischrale graslanden, vochtig kalkarm	0,07	0,07	+ 0,00	●	<=0,05	✓
H4010A Vochtige heiden (hogere zandgronden)	0,07	0,07	+ 0,00	●	<=0,05	✓
ZGH9190 Oude eikenbossen	>0,05	>0,05	+ 0,00	●	<=0,05	✓
H3160 Zure vennen	>0,05	>0,05	+ 0,00	●	<=0,05	✓
H7150 Pioniervetaties met snavelbiezen	0,07	0,07	+ 0,00	●	<=0,05	✓
H3130 Zwakgebufferde vennen	0,07	0,08	+ 0,00	●	<=0,05	✓

Lingegebied & Diefdijk-Zuid

Habitattype	Hectare met hoogste projectverschil (mol/ha/j)			Overschrijding KDW	Ontwikkelingsruimte	
	Situatie 1	Situatie 2	Verschil		max. benodigd (mol/ha/j)	beschikbaar?
H9999:70 Habitattype onbekend/onzeker KDW op basis meest kritische aangewezen type (H7230)	0,07	0,07	+ 0,01	●	<=0,05	✓
H91EoC Vochtige alluviale bossen (beekbegeleidende bossen)	0,06	0,06	+ 0,00	●	<=0,05	✓
H91EoB Vochtige alluviale bossen (essen-iepenbossen)	0,07	0,08	+ 0,00	●	<=0,05	✓
H7230 Kalkmoerassen	>0,05	>0,05	+ 0,00	●	<=0,05	✓

Binnenveld

Habitattype	Hectare met hoogste projectverschil (mol/ha/j)			Overschrijding KDW	Ontwikkelingsruimte	
	Situatie 1	Situatie 2	Verschil		max. benodigd (mol/ha/j)	beschikbaar?
H7140A Overgangs- en trilvenen (trilvenen)	0,06	0,07	+ 0,00	●	<=0,05	✓
H7140B Overgangs- en trilvenen (veenmosrietlanden)	0,07	0,08	+ 0,00	●	<=0,05	✓
H6410 Blauwgraslanden	>0,05	0,06	+ 0,00	●	<=0,05	✓

De Bruuk

Habitattype	Hectare met hoogste projectverschil (mol/ha/j)			Overschrijding KDW	Ontwikkelingsruimte	
	Situatie 1	Situatie 2	Verschil		max. benodigd (mol/ha/j)	beschikbaar?
H6410 Blauwgraslanden	0,06	0,06	+ 0,00	●	<=0,05	✓

Zeldersche Driessen

Habitattype	Hectare met hoogste projectverschil (mol/ha/j)			Overschrijding KDW	Ontwikkelingsruimte	
	Situatie 1	Situatie 2	Verschil		max. benodigd (mol/ha/j)	beschikbaar?
H9120 Beuken-eikenbossen met hulst	0,05	>0,05	+ 0,00	●	<=0,05	✓
H91Fo Droge hardhoutoibossen	>0,05	>0,05	+ 0,00	●	<=0,05	✓

Maasduinen

Habitattype	Hectare met hoogste projectverschil (mol/ha/j)			Overschrijding KDW	Ontwikkelingsruimte	
	Situatie 1	Situatie 2	Verschil		max. benodigd (mol/ha/j)	beschikbaar?
H4030 Droge heiden	0,05	>0,05	+ 0,00	●	<=0,05	✓
ZGH9190 Oude eikenbossen	>0,05	>0,05	+ 0,00	●	<=0,05	✓
H9120 Beuken-eikenbossen met hulst	>0,05	0,04	- 0,01	●	<=0,05	✓

Langstraat

Habitattype	Hectare met hoogste projectverschil (mol/ha/j)			Overschrijding KDW	Ontwikkelingsruimte	
	Situatie 1	Situatie 2	Verschil		max. benodigd (mol/ha/j)	beschikbaar?
H7140A Overgangs- en trilvenen (trilvenen)	0,06	0,06	+ 0,00	●	<=0,05	✓
H3140hz Kranswierwateren, op hogere zandgronden	0,06	0,06	+ 0,00	●	<=0,05	✓
H7140B Overgangs- en trilvenen (veenmosrietlanden)	0,06	0,06	+ 0,00	●	<=0,05	✓
H6410 Blauwgraslanden	0,06	0,06	+ 0,00	●	<=0,05	✓

- Geen overschrijding*
- Wel overschrijding
- Ontwikkelingsruimte beschikbaar**
- Geen ontwikkelingsruimte beschikbaar
- Voor het desbetreffende gebied vind er geen relevante depositie plaats op OR-relevante hexagonen. Het concept wel of niet ontwikkelingsruimte beschikbaar (groen vinkje of rood kruis) is dus niet van toepassing

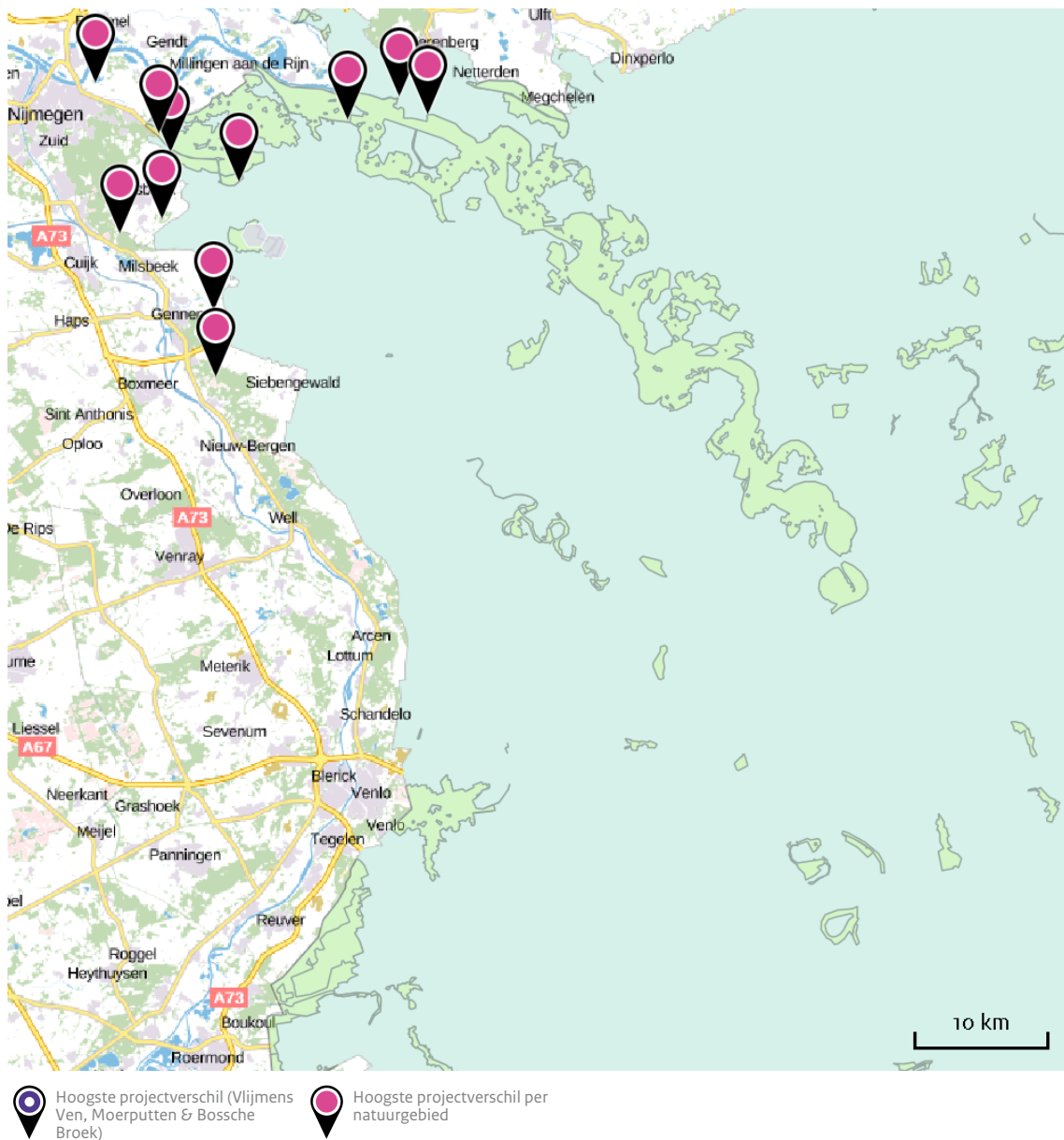
* Deze uitkomst wordt niet meegenomen in de toetsing aan de Wnb. Bij de toetsing aan de Wnb gaat het om de relevante hexagonen waarvoor ontwikkelingsruimte is gereserveerd.

** Bij beoordeling van een vergunningaanvraag in het kader van de Wnb is vastgesteld of er voldoende ontwikkelingsruimte beschikbaar is en of dat significante verslechtering uitgesloten kan worden.

Depositie
buitenland

Duitsland

Natuurgebied	Hectare met hoogste projectverschil (mol/ha/j)		
	Situatie 1	Situatie 2	Verschil
Reichswald	0,03	0,06	+ 0,02
Vogelschutzgebiet 'Unterer Niederrhein'	0,08	0,08	+ 0,01
Wyler Meer (Teilfläche des NSG Düffel)	>0,05	0,06	+ 0,00
NSG Kranenburger Bruch	0,06	0,06	+ 0,00
NSG Salmorth, nur Teilfläche	0,06	0,06	+ 0,00
NSG Emmericher Ward	>0,05	>0,05	+ 0,00
Dornicksche Ward	>0,05	0,06	+ 0,00
Rhein-Fischschutzzonen zwischen Emmerich und Bad Honnef	0,05	>0,05	+ 0,00



Disclaimer

De initiatiefnemer is zelf verantwoordelijk voor de kwaliteit van de projectinvoer en de aanvraag wordt getoetst door het bevoegd gezag. De eigenaar van AERIUS aanvaardt geen aansprakelijkheid voor de inhoud van de door de gebruiker aangeboden informatie. AERIUS is een geregistreerd handelsmerk in Europa. Alle rechten die niet expliciet worden verleend, zijn voorbehouden.

Rekenbasis

Deze berekening is tot stand gekomen op basis van:

AERIUS versie 2016_20170324_agb5d9a5ef

Database versie 2016_20170301_feb336c45f

Voor meer informatie over de gebruikte methodiek en data zie:

<https://www.aerius.nl/nl/factsheets/uitleg>