

Victorialaan 1 b-g | 5213 JG 's-Hertogenbosch
Gildekamp 8 | 5431 SP Cuijk
Postbus 88 | 5430 AB Cuijk
(0485) 338 300
info@odbn.nl | www.odbn.nl



M. van den Boomen Someren BV
De heer, mevrouw M. van den Boomen
Varendonkweg 20
5711 PA SOMEREN

VERZONDEN 20 OKT. 2016

Datum	Ons kenmerk	Telefoonnummer	Contactpersoon
20 oktober 2016	Z/010609	(0485)-338 324	Mevrouw C. Kroekenstoel
Bijlage(n)	Uw kenmerk	Registratienummer	Onderwerp
3	-	36807/PRO	Natuurbeschermingswet

Geachte heer/mevrouw Van den Boomen,

Op 13 juli 2016 hebben wij een aanvraag voor een vergunning ingevolge de Natuurbeschermingswet ontvangen.

Dit project uitgevoerd op de Varendonkweg 20, 5711 PA te Someren, betreft een wijziging van een veehouderij.

Hierbij doen wij u het originele besluit en de bijbehorende kennisgeving toekomen. Voor de rechtsgang verwijzen wij u naar de kennisgeving of het besluit. Voor deze procedure is de kennisgeving gepubliceerd op www.brabant.nl/bekendmakingen en is het besluit terug te vinden op www.brabant.nl/loket/verleende-vergunningen.

Voor het behandelen van uw aanvraag worden op basis van de Legesverordening provincie Noord-Brabant 2012 leges geheven. Het legesbesluit treft u als bijlage aan. De Legesverordening provincie Noord-Brabant 2012 kunt u inzien op www.brabant.nl.

Aan deze procedure is een kenmerk gekoppeld. U dient bij correspondentie ons kenmerk te vermelden. Voor informatie kunt u zich wenden tot de in deze brief vermelde contactpersoon.

Een afschrift is verzonden aan uw gemachtigde.

Gedeputeerde Staten van Noord-Brabant,
namens deze,



De heer J.A.J. Lenssen,
Directeur Omgevingsdienst Brabant Noord

Bijlage(n)

- Definitief besluit;
- Kennisgeving;
- Legesbesluit.

In afschrift aan

- A&D Teken- en Adviesbureau, de heer J. Arts (jos.arts@aendadvies.nl);
- Gemeente Someren, de heer G. van der Kant (ADMVROM@someren.nl);
- Provincie Limburg, Cluster Vergunningen, mevrouw P. Janssen,
(via berichtenbox).

VERZONDEN 20 OKT. 2016

op de op 13 juli 2016 door ons ontvangen aanvraag voor een vergunning ingevolge artikel 19d van de Natuurbeschermingswet 1998 van M. van den Boomen Someren BV voor het wijzigen van een veehouderij gelegen aan de Varendonkweg 20, 5711 PA te Someren, in de gemeente Someren.

INHOUDSOPGAVE

BESCHIKKING	3
1 Onderwerp.....	3
2 Beschikking.....	3
PROCEDURELE ASPECTEN	4
1 Aanvraag.....	4
2 Bevoegd gezag.....	4
3 Uniforme openbare voorbereidingsprocedure	4
4 Ontvankelijkheid.....	4
5 Zienswijzen naar aanleiding van de aanvraag	4
6 Zienswijzen naar aanleiding van terinzagelegging van het ontwerpbesluit	4
7 Instemming.....	5
8 Wijziging ten opzichte van het ontwerpbesluit	5
OVERWEGINGEN EN TOETSINGEN	6
1 Wettelijk kader – Natuurbeschermingswet 1998	6
1.1 Natura 2000-gebieden.....	6
2 Mogelijke effecten van het project	8
3 Stikstofdepositie	8
3.1 Beoogde situatie in aanvraag	8
3.2 Verordening stikstof en Natura 2000 Noord-Brabant 2013	8
3.3 Uitgangssituatie.....	9
3.4 Effecten stikstofdepositie op beschermde natuurgebieden	9
3.5 Overwegingen effecten op beschermde gebieden	10
3.6 Conclusie.....	11
Bijlage 1: AERIUS-verschilberekening (kenmerk: RitYn78yaAWA).	12
Kennisgeving Natuurbeschermingswet 1998	13

BESCHIKKING

1 Onderwerp

Gedeputeerde Staten van Noord-Brabant hebben op 13 juli 2016 van M. van den Boomen Someren BV een aanvraag ontvangen voor een vergunning ingevolge artikel 19d van de Natuurbeschermingswet 1998. De aanvraag betreft het wijzigen van een veehouderij, gelegen aan de Varendonkweg 20, 5711 PA te Someren, in de gemeente Someren.

2 Beschikking


Gelet op de bepalingen van de Natuurbeschermingswet 1998 besluiten wij:

- I. aan M. van den Boomen Someren BV, aan de Varendonkweg 20, 5711 PA te Someren, de op grond van artikel 19d van de Natuurbeschermingswet 1998 vereiste vergunning te verlenen voor het wijzigen van een veehouderij, aan de Varendonkweg 20, 5711 PA te Someren, in de gemeente Someren, nabij het Natura 2000-gebied zoals opgenomen in bijlage 1 bij deze vergunning.
- II. dat de beschrijving van het project, in de aanvraag en de bijlage 1 bij deze beschikking, voor zover deze betrekking heeft op de activiteit, stalsystemen, veebezetting en emissiepunten, onderdeel uitmaakt van deze vergunning;
- III. dat de Natuurbeschermingswetvergunning d.d. 10 maart 2015 (kenmerk: C2128191/3556) geldt voor het daarin vergunde project totdat de wijziging van het beoogde project in deze vergunning is gerealiseerd dan wel uitgevoerd.

Bijlage 1: AERIUS-verschilberekening (kenmerk: RitYn78yaAWA).

's-Hertogenbosch, 20 oktober 2016

Gedeputeerde Staten van Noord-Brabant,
namens deze,



De heer J.A.J. Lenssen,
Directeur Omgevingsdienst Brabant Noord

PROCEDURELE ASPECTEN

1 Aanvraag

Op 13 juli 2016 hebben wij van M. van den Boomen Someren BV een aanvraag voor een vergunning ingevolge artikel 19d van de Natuurbeschermingswet 1998 (hierna: Nbw 1998) ontvangen. Een uitgebreide projectomschrijving is opgenomen in de aanvraag. De aanvraag is geregistreerd onder nummer Z/010609.

2 Bevoegd gezag

Omdat het hoofdzakelijk gevolg van het project plaatsvindt op een gebied in de provincie Noord-Brabant, zijn wij op grond van artikel 2 respectievelijk artikel 2a van de Nbw 1998 bevoegd om op de aanvraag te beslissen. Bij ons besluit nemen wij tevens de gevolgen voor Natura 2000-gebieden mee buiten onze provinciegrens en/of buiten Nederland.

3 Uniforme openbare voorbereidingsprocedure

Op 23 september 2008 en 14 februari 2012 hebben wij besloten de uniforme openbare voorbereidingsprocedure van afdeling 3.4 van de Algemene wet bestuursrecht van toepassing te verklaren op de voorbereiding van besluiten op aanvragen om een vergunning ingevolge artikel 19d respectievelijk artikel 16 van de Nbw 1998 (Provinciaal Blad, nummer 174/08 en 46/12).

4 Ontvankelijkheid

Ten aanzien van de aspecten van de aanvraag waarvoor een vergunning ingevolge de Nbw 1998 is vereist, hebben wij beoordeeld of de aanvraag volledig is en voldoende gegevens bevat. Wij zijn van oordeel dat de aanvraag voldoende informatie bevat voor een goede beoordeling van die aspecten waarvoor een vergunning is vereist.

5 Zienswijzen naar aanleiding van de aanvraag

Op grond van artikel 44, tweede en derde lid, van de Nbw 1998 hebben wij het college van burgemeester en wethouders van de gemeente Someren in de gelegenheid gesteld een zienswijze te geven over de aanvraag. Wij hebben het college van burgemeester en wethouders van de gemeente Someren op 20 juli 2016 in de gelegenheid gesteld om een zienswijze kenbaar te maken. Indien er een zienswijze wordt ingediend wordt deze bij onze overwegingen in de definitieve beschikking betrokken.

6 Zienswijzen naar aanleiding van terinzagelegging van het ontwerpbesluit

De kennisgeving over het ontwerpbesluit en bijbehorende stukken is gepubliceerd op de website www.brabant.nl onder 'bekendmakingen' en op www.overheid.nl op 17 augustus 2016. Vervolgens heeft het ontwerpbesluit gedurende zes weken ter inzage gelegen bij de Omgevingsdienst Brabant Noord (ODBN), Victoriaalaaan 1 b-g, 5213 JG 's-Hertogenbosch, namelijk van 18 augustus 2016 tot en met 28 september 2016, en is een ieder in de gelegenheid gesteld zienswijzen naar voren te brengen. Van deze gelegenheid is geen gebruik gemaakt.

7 Instemming

Op grond van artikel 2, vijfde lid, van de Nbw 1998 hebben wij het college van Gedeputeerde Staten van de provincie Limburg gevraagd om in te stemmen met het besluit, waarbij wij hebben aangegeven het ontbreken van een reactie, conform het door alle provincies vastgestelde beleid dienaangaand, gelijk te stellen aan een instemming. Binnen de gestelde termijn hebben wij geen reactie van het college ontvangen.

8 Wijziging ten opzichte van het ontwerpbesluit

In de aangevraagde situatie is op het Natura 2000-gebied 'Deurnsche Peel & Mariapeel' geen sprake van een stikstofdepositie boven de grenswaarde op het moment van het ontvankelijk zijn van de aanvraag, dan wel ten tijden van het nemen van het ontwerpbesluit. Momenteel is de grenswaarde van het Natura 2000-gebied 'Deurnsche Peel & Mariapeel' naar beneden bijgesteld, waardoor deze wordt overschreden. Dit heeft geleid tot aanpassingen van het besluit, aangezien het Natura 2000-gebied 'Deurnsche Peel & Mariapeel' wordt betrokken bij de besluitvorming. Hierop zijn het besluit en de overwegingen aangepast.

OVERWEGINGEN EN TOETSINGEN

1 Wettelijk kader – Natuurbeschermingswet 1998

1.1 Natura 2000-gebieden

Artikel 19d van de Nbw 1998 heeft betrekking op de vergunningplicht in verband met Natura 2000-gebieden (habitatrichtlijn- en vogelrichtlijngebieden). Op grond van artikel 19d, eerste lid, van de Nbw 1998 is het verboden zonder vergunning van Gedeputeerde Staten projecten of andere handelingen uit te voeren die, gelet op de instandhoudingsdoelstellingen, de kwaliteit van de natuurlijke habitats en de habitats van soorten in een Natura 2000-gebied kunnen verslechteren of een significant verstorend effect kunnen hebben op de soorten waarvoor het gebied is aangewezen.

Uit jurisprudentie van de Afdeling bestuursrechtspraak van de Raad van State¹ blijkt dat een wijziging of uitbreiding van een veehouderij die stikstofdepositie tot gevolg heeft op voor stikstof gevoelige habitats en soorten binnen een Natura 2000-gebied vergunningplichtig is op grond van artikel 19d van de Nbw 1998. Behoudens ongewijzigde voorzetting op basis van een verleende omgevingsvergunning voorbereid met hoofdstuk IX van de Nbw 1998, verleende Natuurbeschermingswetvergunning, project waar op basis van artikel 19kh, lid 7, van de Nbw 1998 het artikel 19d van de Nbw 1998 niet van toepassing is dan wel er sprake is van bestaand gebruik als bedoeld in artikel 19d, derde lid, van de Nbw 1998 is bij het oprichten, uitbreiden en wijzigen van het project of andere handelingen van voornoemde situaties een Natuurbeschermingswetvergunning noodzakelijk.

Bij de beoordeling van de vergunningaanvraag wordt op grond van artikel 19e van de Nbw 1998 rekening gehouden met de gevolgen die het aangevraagde project, gelet op de instandhoudingsdoelstellingen, kan hebben voor een Natura 2000-gebied.

Programmatische aanpak stikstof

Op 1 juli 2015 is de wijziging van de Nbw 1998 in werking getreden. Hierin is het Programma aanpak stikstof (hierna: het PAS) opgenomen en de daarmee samenhangende wijziging in relatie tot de beoordeling van stikstof. Op 15 december 2015 is het PAS gewijzigd vastgesteld. In artikel 19kh en verder van de Nbw 1998 is aangegeven hoe de PAS is opgebouwd. Daarnaast zijn op 1 juli 2015 tevens de Regeling programmatische aanpak stikstof (gewijzigd per 15 december 2015), het Besluit grenswaarden programmatische aanpak stikstof en de Beleidsregel toedeling ontwikkelingsruimte PAS segment 2 Noord-Brabant in werking getreden. In de Regeling is ondermeer aangegeven welke activiteiten in de PAS zijn opgenomen als bestaande activiteit (artikel 5, lid 5, van de regeling). Vanaf deze bestaande activiteit is bij verdere uitbreiding noodzakelijk dat vooraf wordt bezien of ontwikkelingsruimte kan worden toegedeeld.

Op basis van artikel 19kh, lid 9, van de Nbw 1998 worden bij het nemen van een besluit als bedoeld in artikel 19km, lid 1, van de Nbw 1998 de Natura 2000-gebieden waarvan de stikstofdepositie de waarde uit het Besluit grenswaarden programmatische aanpak stikstof (hierna: Besluit grenswaarden) niet overschrijdt niet betrokken.

¹ O.a. uitspraak van 31 maart 2010, zaaknummer 200903784/1/R2 en uitspraak van 7 september 2011, zaaknummer 201003301/1/R2.

Voor de vaststelling of een project of een andere handeling wat betreft stikstofdepositie een verslechterend of verstorend effect kan hebben wordt deze berekend met gebruikmaking van AERIUS Calculator (verder AERIUS) versie 2015.1².

In de PAS is ruimte voor economische ontwikkelingen die stikstofdepositie veroorzaken op Natura 2000-gebieden. Deze depositieruimte is allereerst beschikbaar voor autonome ontwikkelingen. Daarnaast is er ruimte beschikbaar voor projecten en andere handelingen waarvan de veroorzaakte stikstofdepositie onder de grenswaarde blijft en geen overige effecten veroorzaakt. Het overige gedeelte van de depositieruimte kan als de ontwikkelingsruimte worden toegedeeld aan (deels prioritaire) projecten en andere handelingen. Dit wordt in toedelingsbesluiten (besluiten als bedoeld in 19km, aanhef en onder 1) vastgelegd.

De ontwikkelingsruimte wordt bepaald ten opzichte van:

- de verleende Natuurbeschermingswetvergunning of omgevingsvergunning inclusief verklaring van geen bedenkingen voor de Nbw 1998 voor het hoogst belaste of meest nabij gelegen Natura 2000-gebied;
- een project als bedoeld in artikel 19kh, lid 7, waarvoor op basis van artikel 19koa een melding is ingediend, dan wel;
- de hoogste feitelijke depositie binnen de periode van 1 januari 2012 tot en met 31 december 2014. Deze hoogste depositie moet passend zijn binnen de kaders van de op dat moment geldende toestemming maar mag niet meer zijn dan de op 1 januari 2015 geldende toestemming;
- als na de bovengenoemde verleende Natuurbeschermingswetvergunning, omgevingsvergunning inclusief verklaring van geen bedenkingen, of project waarvoor een melding is ingediend, een of meer meldingen zijn gedaan die betrekking hebben op wijzigingen van het project waarop dat toestemmingsbesluit of de eerstgenoemde melding betrekking had, wordt de toename bepaald ten opzichte van het project zoals dat is gewijzigd overeenkomstig de laatste melding.

Beleidsregels toedeling ontwikkelingsruimte PAS Noord-Brabant 2015 segment 2 (inclusief de eerste en tweede wijzigingsregeling)

Gedeputeerde Staten van Noord-Brabant hebben voor het toedelen van de vrij beschikbare ontwikkelingsruimte (segment 2) aan projecten en andere handelingen een beleidsregel vastgesteld, welke inmiddels is gevolgd door een eerste en tweede wijzigingsregeling. De integrale versie staat op de website van de provincie. In deze beleidsregel wordt bepaald hoe Gedeputeerde Staten met haar bevoegdheid met betrekking tot het toedelen van ontwikkelingsruimte willen omgaan. Wanneer aan de beleidsregel wordt voldaan, zullen Gedeputeerde Staten de beschikbare ontwikkelingsruimte toedelen.

Referentiedatum

Ten aanzien van andere effecten dan als gevolg van stikstofdepositie op Natura 2000-gebieden, buitenlandse Natura 2000-gebieden en Natura 2000-gebieden niet opgenomen in de PAS wordt op basis van artikel 19kr van de Nbw 1998 de voor het betreffende Natura 2000-gebied geldende referentiedatum betrokken.

Uit jurisprudentie van de Afdeling bestuursrechtspraak van de Raad van State blijkt tevens dat bij de beoordeling van de aanvraag moet worden uitgegaan van de vergunde situatie met de laagste emissie in de periode vanaf de referentiedatum³.

² Opgenomen in artikel 1 en 2 van de Regeling Programmatische aanpak stikstof

³ Hierbij gelden later verleende vergunningen krachtens de Wabo, de Wet milieubeheer of Hinderwet of ingediende

2 Mogelijke effecten van het project

Er zijn mogelijke negatieve effecten te verwachten van stikstofdepositie als gevolg van de uitstoot van stikstof. In voedselarme ecosystemen, zoals aanwezig in de nabij gelegen natuurgebieden, leidt een overmaat⁴ aan stikstofdepositie tot een ongewenste toename aan voedingsstoffen en verzuring. Overige effecten worden, gelet op de gegevens in de aanvraag, de aard van de voorgenomen activiteit en de afstand tot de relevante beschermde gebieden, op voorhand uitgesloten.

3 Stikstofdepositie

3.1 Beoogde situatie in aanvraag

Er wordt vergunning gevraagd voor de beoogde activiteiten zoals weergegeven in onderstaande tabel.

Tabel 1. Aangevraagde situatie

Diercategorie, huisvestingssysteem, (Rav-code ⁵)	stal (nr)	aantal dieren	NH ₃ -emissie factor (kg/d/jr)	NH ₃ -emissie (kg/jr)
Vleeskuikens, stal met mixluchtventilatie (E 5.6)	3	25.099	0,037	928,66
Vleeskuikens, stal met mixluchtventilatie (E 5.6)	4	25.176	0,037	931,51
Vleeskuikens, stal met luchtmengsysteem voor droging strooisellaag in combinatie met warmtewisselaar (E 5.11)	5	25.704	0,021	539,78
Vleeskuikens, stal met luchtmengsysteem voor droging strooisellaag in combinatie met warmtewisselaar (E 5.11)	6	26.640	0,021	559,44
Vleeskuikens, stal met luchtmengsysteem voor droging strooisellaag in combinatie met warmtewisselaar (E 5.11)	7	26.640	0,021	559,44
Vleeskuikens, stal met verwarmingsstelsysteem met warmteheaters en ventilatoren (E 5.10)	10	47.232	0,035	1.653,12
Vleeskuikens, stal met verwarmingsstelsysteem met warmteheaters en ventilatoren (E 5.10)	11	27.120	0,035	949,20
Vleeskuikens, stal met verwarmingsstelsysteem met warmteheaters en ventilatoren (E 5.10)	12	27.450	0,035	960,75
Totaal				7.081,91

3.2 Verordening stikstof en Natura 2000 Noord-Brabant 2013

Als sprake is van een stal of stallen die vallen onder de definitie zoals bedoeld in artikel 1, lid 2, van de Verordening stikstof en Natura 2000 Noord-Brabant 2013 moet deze (gemiddeld) voldoen aan de technische eisen zoals die zijn opgenomen in bijlage 2 van deze Verordening.

meldingen op basis van het Besluit melkrunderveehouderij milieubeheer, het Besluit landbouw milieubeheer of het Activiteitenbesluit, voor zover hierin een lagere ammoniakemissie is vergund of gemeld, als uitgangssituatie.

⁴ Alterra-rapport nr. 2397 (Wageningen, 2012) geeft een overzicht van kritische depositiewaarden voor stikstof, toegepast op de habitattypen en leefgebieden binnen Natura 2000-gebieden.

⁵ Stalsysteem weergegeven door code zoals opgenomen in de Regeling ammoniak en veehouderij, Staatscourant 2016, nr. 49500 (21 september 2016), in werking getreden op 1 oktober 2016.

Het verlenen van de Natuurbeschermingswetvergunning houdt niet in dat Gedeputeerde Staten aangeven dat daarmee ook wordt voldaan aan de bepalingen uit de Verordening stikstof en Natura 2000 Noord-Brabant 2013. Vanuit toezicht en handhaving zal op de bepalingen van de Verordening worden toegezien.

3.3 Uitgangssituatie

PAS-gebieden

Voor de uitgangssituatie wordt uitgegaan van de Natuurbeschermingswet vergunning van 10 maart 2015 met kenmerk C2128191. Dit betreft de vergunning verleend voor het meest nabij gelegen/hoogst belaste Natura 2000-gebied.

Voor de effecten van stikstof op de leefgebieden van soorten in Natura 2000-gebieden opgenomen in de PAS verwijzen wij naar paragraaf 3.4.

Tabel 2. Bestaande activiteit

Beschermd natuurgebied	Datum hoogste depositie vergunning Nbw 1998	kg NH ₃ per jaar totaal
'Maasduinen'	10 maart 2015	7.827,83

3.4 Effecten stikstofdepositie op beschermde natuurgebieden

In de aangevraagde situatie is op het Natura 2000-gebied 'Deurnsche Peel & Mariapeel' geen sprake van een stikstofdepositie boven de grenswaarde op het moment van het ontvankelijk zijn van de aanvraag. Momenteel is de grenswaarde van dit Natura 2000-gebied naar beneden bijgesteld, waardoor deze wordt overschreden.

Uit de tabellen 1 en 2 blijkt dat er in de aangevraagde situatie sprake is van een afname van ammoniakemissie.

Om een goed beeld te krijgen van de stikstofdepositie op de beschermde gebieden, is de depositie berekend op verschillende punten. De berekeningen zijn uitgevoerd met het rekenmodel AERIUS. Uit de berekeningen van het projecteffect blijkt dat er op het Natura 2000-gebied 'Maasduinen' sprake is van een stikstofdepositie boven de grenswaarde op 13 juli 2016. De grenswaarde is bepaald op het moment van het ontvankelijk zijn van de aanvraag.

Er zijn berekeningen uitgevoerd van de stikstofdepositie in de aangevraagde situatie en de stikstofdepositie in de uitgangssituatie. Uit de berekeningen blijkt dat er in de aangevraagde situatie sprake is van een afname van stikstofdepositie ten opzichte van de uitgangssituatie. Dit is inzichtelijk gemaakt in de aanvraag.

In onderstaande tabel zijn de maximale depositiewaarden weergegeven voor het beschermd natuurgebied.

Tabel 3. Stikstofdepositieberekeningen (mol N/ha/jr)

Gebied	Stikstofdepositie uitgangssituatie	Stikstofdepositie aangevraagd	Hoogste projectverschil	Hoogste depositie situatie 2
'Maasduinen'	0,17	0,16	-0,01	0,29

Er zijn mogelijk effecten van stikstofdepositie op de leefgebieden van beschermde vogel- en habitatrichtlijnsoorten in het Natura 2000-gebied 'Maasduinen'. Uit de AERIUS-berekeningen bij de aanvraag is gebleken dat er sprake is van een stikstofdepositie boven de grenswaarde. Op basis van de passende beoordeling van de PAS, waar de gebiedsanalyse onderdeel van uit maakt, kan worden geconcludeerd dat mogelijk significant negatieve effecten, wat betreft stikstofdepositie, op deze leefgebieden van soorten kunnen worden uitgesloten.

3.5 Overwegingen effecten op beschermde gebieden

Op 14 april 2015 hebben wij ingestemd met het Programma aanpak stikstof 2015-2021. Dit programma is een instrument om Natura 2000-doelstellingen te realiseren en tegelijk ruimte te scheppen voor bestaande en nieuwe economische ontwikkelingen. Het programma is passend beoordeeld, waarbij getoetst is of de uitvoering van het programma een risico vormt voor de instandhoudingsdoelstellingen van individuele Natura 2000-gebieden, opgenomen binnen de PAS. De passende beoordeling bestaat uit een generiek deel (bronmaatregelen, monitoring, et cetera) en uit gebiedsanalyses die de ecologische onderbouwing vormen dat met het programma de stikstofgevoelige Natura 2000-doelstellingen (op termijn) gerealiseerd kunnen worden en er ontwikkelingsruimte beschikbaar kan worden gesteld voor economische ontwikkelingen.

In de gebiedsanalyse per Natura 2000-gebied is verzekerd dat door de uitvoering van een gebalanceerd en robuust pakket aan herstelmaatregelen, in de eerste programmaperiode geen verslechtering optreedt van alle voor stikstof gevoelige habitattypen en habitats van soorten. Bij deze beoordeling is uitgegaan van de achtergrondwaarde tot 2015. In deze achtergrondwaarde zijn alle voor de aanvang van het programma feitelijke emissies verdisconteerd, zoals blijkt uit de grootschalige concentratie en depositiekaarten Nederland (GCN en GDN). Deze emissies hebben al voor de aanvang van het programma plaatsgevonden en hebben als uitgangspunt gediend voor de passende beoordeling. Voor de depositie als gevolg van deze emissies is derhalve geen ontwikkelingsruimte nodig.

De aangevraagde activiteit veroorzaakt stikstofdepositie op een Natura 2000-gebied met habitatype(n) en/of soort(en) die negatief worden beïnvloed door een overmaat aan stikstofdepositie. Door de maatregelen in de PAS is het mogelijk om voor deze activiteit een vergunning te verlenen. Bij het verlenen van deze toestemming baseren wij ons op de passende beoordeling die voor de PAS is opgesteld. De conclusie van de passende beoordeling van het programma 2015-2021 is dat kan worden uitgesloten dat de natuurlijke kenmerken van de in het programma opgenomen Natura 2000-gebieden worden aangetast. Deze conclusie is kort samengevat gebaseerd op:

- het oordeel in de gebiedsanalyse voor elk Natura 2000-gebied opgenomen binnen de PAS dat er wetenschappelijk gezien geen twijfel is dat met het beschikbaar stellen van ontwikkelingsruimte en depositieruimte voor economische ontwikkelingen met de PAS de instandhoudingsdoelstellingen voor de voor stikstofgevoelige habitattypen en leefgebieden van soorten op termijn worden gehaald en dat behoud is geborgd;

- een beoordeling van de ontwikkeling van de stikstofdepositie, waarbij sprake is van een vermindering van de depositie ten opzichte van de situatie zonder de PAS;
- de vaststelling dat de PAS voldoet aan de voorwaarden die verzekeren dat het behalen van de instandhoudingsdoelstellingen van de betrokken Natura 2000-gebieden niet in gevaar komt;
- de vaststelling dat de PAS, in het geval dat nieuwe inzichten of ontwikkelingen daartoe aanleiding geven op basis van adequate monitoring, tijdig kan worden bijgesteld.

Met onze instemming met het Programma aanpak stikstof 2015-2021 hebben wij ook ingestemd met bovenstaande conclusie van de passende beoordeling van dit programma.

Ten opzichte van de uitgangssituatie is er geen sprake van een toename van ammoniakemissie en stikstofdepositie op het Natura 2000-gebied 'Maasduinen'.

Voor de leefgebieden van beschermde vogel- en habitatrictlijnsoorten in het Natura 2000-gebied 'Maasduinen' is op basis van de passende beoordeling van de PAS voldoende onderbouwd dat mogelijk significant negatieve effecten, wat betreft stikstofdepositie, op de leefgebieden van soorten kunnen worden uitgesloten.

De Natuurbeschermingswetvergunning d.d. 10 maart 2015 (kenmerk: C2128191) geldt voor het daarin vergunde project, totdat de wijziging van het beoogde project in deze vergunning is gerealiseerd dan wel uitgevoerd.

Uit de aanvraag blijkt dat er geen andere negatieve effecten te verwachten zijn die de natuurlijke kenmerken van de diverse beschermde gebieden kunnen aantasten.

3.6 Conclusie

Op grond van bovenstaande beoordeling concluderen wij dat de aangevraagde activiteit, gelet op de instandhoudingsdoelstellingen, niet kan leiden tot verslechtering van de kwaliteit van de natuurlijke habitats en de habitats van soorten in de Natura 2000-gebieden 'Maasduinen' en 'Deurnsche Peel & Mariapeel' en geen significant verstorend effect kan hebben op de soorten waarvoor de gebieden zijn aangewezen. Wij verlenen de gevraagde vergunning ingevolge artikel 19d van de Nbw 1998.

Bijlage 1: AERIUS-verschilberekening (kenmerk: RitYn78yaAWA).

(Is los bijgevoegd)

KENNISGEVING NATUURBESCHERMINGSWET 1998, M. van den Boomen Someren BV, Varendonkweg 20 te Someren, Z/010609

Beschikking

Gedeputeerde Staten van Noord-Brabant maken bekend dat zij op 20 oktober 2016 een vergunning ex artikel 19d van de Natuurbeschermingswet 1998 hebben verleend (kenmerk: Z/010609-36808) aan M. van den Boomen Someren BV, Varendonkweg 20, 5711 PA te Someren, voor de wijziging van een veehouderij, voor de locatie Varendonkweg 20, 5711 PA te Someren, in de gemeente Someren.

De vergunning is verleend voor onbepaalde tijd.

Ten aanzien van het ontwerpbesluit zijn geen zienswijzen naar voren gebracht.
Het definitieve besluit is gewijzigd ten opzichte van het ontwerpbesluit.

De aanvraag, het definitieve besluit en de bijbehorende stukken liggen vanaf 21 oktober 2016 tot en met 1 december 2016 6 weken **ter inzage** bij de Omgevingsdienst Brabant Noord (ODBN), Victorialaan 1 b-g, 5213 JG te 's-Hertogenbosch. Telefoonnummer (0485) 729 189.

Het besluit is digitaal op te vragen via e-mail info@odbn.nl of terug te vinden op de website www.brabant.nl/loket/verleende-vergunningen.

Tegen dit besluit kan na bekendmaking beroep worden ingesteld door:

- belanghebbenden die het oneens zijn met wijzigingen die in het definitieve besluit ten opzichte van het ontwerpbesluit zijn aangebracht;
- belanghebbenden die redelijkerwijs niet kunnen worden verweten geen zienswijzen naar voren te hebben gebracht over het ontwerpbesluit.

Aan deze procedure is een kenmerk gekoppeld. Gelieve bij correspondentie het kenmerk te vermelden.

Het beroepschrift moet worden gericht en gezonden aan de Afdeling bestuursrechtspraak van de Raad van State, Postbus 20019, 2500 EA te Den Haag.

Het besluit treedt in werking, ook al wordt een beroepschrift ingediend. Het is daarom mogelijk om gelijktijdig met of na het indienen van een beroepschrift een zogenaamde "voorlopige voorziening" te vragen bij de Voorzitter van de afdeling Bestuursrechtspraak van de Raad van State te Den Haag.

's-Hertogenbosch, oktober 2016

Dit document bevat resultaten van een stikstofdepositieberekening met AERIUS Calculator. U dient dit document te gebruiken ter onderbouwing van een vergunningaanvraag in het kader van de Natuurbeschermingswet 1998.

De resultaten geven de stikstofeffecten van deze activiteit weer voor haar omgeving. Tot de omgeving behoren zowel Natura 2000-gebieden als beschermde natuurmonumenten. Calculator maakt enkel voor de PAS-gebieden inzichtelijk welke stikstofgevoelige habitattypen er voor komen en op welke hiervan een effect is. Op basis hiervan is aangegeven voor hoeveel hectares ontwikkelingsruimte benodigd is.

De berekening op basis van stikstofemissies gaat uit van de componenten ammoniak (NH_3) en stikstofoxide (NO_x), of één van beide. Hiermee is de depositie van de activiteit berekend en uitgewerkt.

Wilt u verder rekenen of gegevens wijzigen? Importeer de pdf dan in de Calculator.

Berekening Situatie 1

- ▶ Kenmerken
- ▶ Emissie
- ▶ Depositie natuurgebieden
- ▶ Depositie habitattypen

Verdere toelichting over deze PDF kunt u vinden in een bijbehorende leeswijzer. Deze leeswijzer en overige documentatie is te raadplegen via: www.aerius.nl.

AERIUS CALCULATOR

Contact

Rechtspersoon	Inrichtingslocatie
M. van den Boomen Someren BV	Varendonkweg 20, 5711 pA Someren

Activiteit

Omschrijving	AERIUS kenmerk
M. van den Boomen Someren BV	RitYn78yaAWA

Datum berekening	Rekenjaar
07 juli 2016, 12:05	2016

Totale emissie

	Situatie 1	Situatie 2	Vershil
NOx	-	-	-
NH ₃	7.827,83 kg/j	7.081,91 kg/j	-745,92 kg/j

Depositie

Hectare met
hoogste project-
verschil (mol/ha/j)

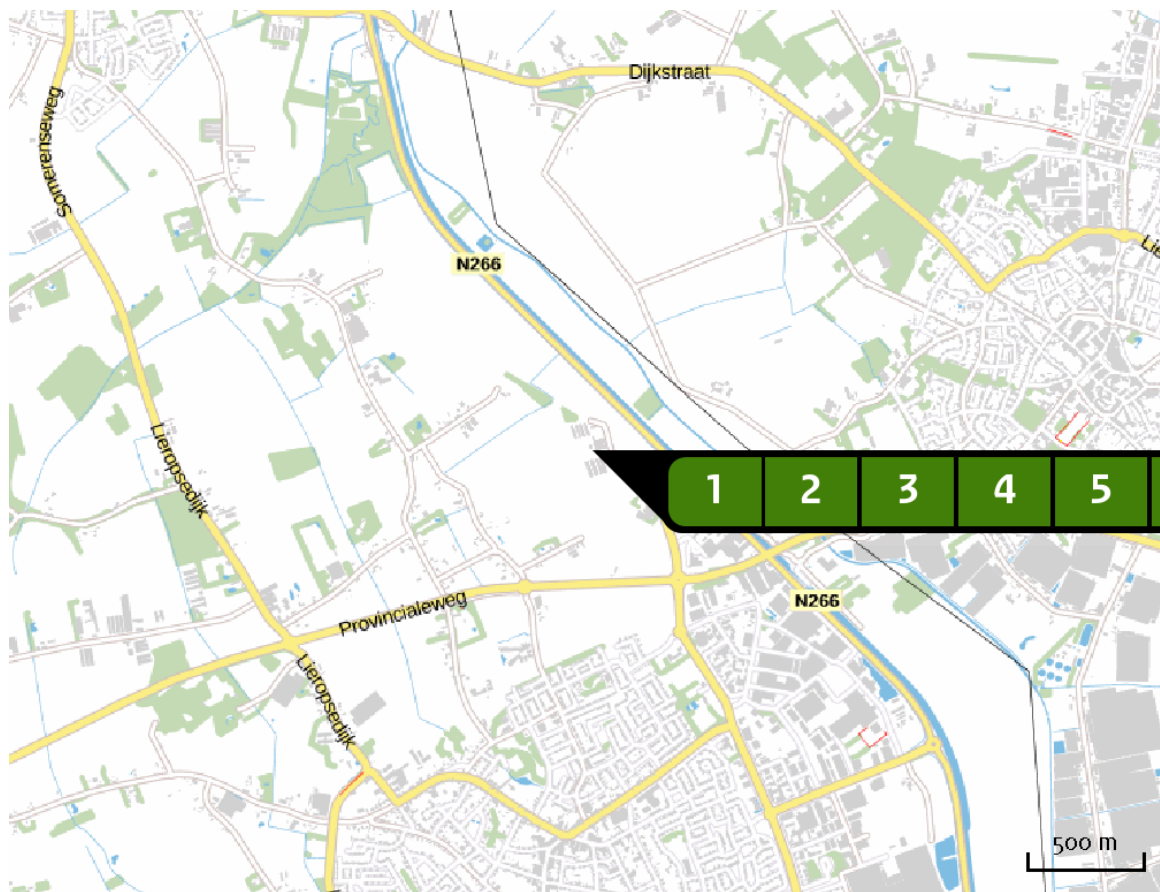
Natuurgebied	Provincie
-	-

Situatie 1
-

Toelichting

Verschilberekening
Nbvergunning en beoogde situatie

Locatie
Situatie 1



Emissie
(per bron)
Situatie 1




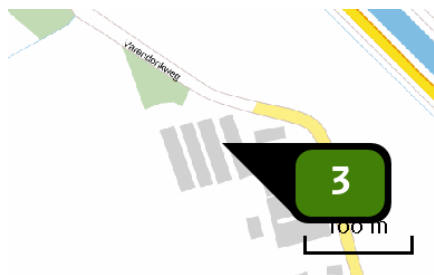
Naam **stal 3**
 Locatie (X,Y) **177816, 379158**
 Uitstoothoogte **3,8 m**
 Warmteinhoud **0,000 MW**
 NH3 **928,66 kg/j**

Dier	RAV code	Omschrijving	Aantal dieren	Stof	Emissiefactor (kg/dier/j)	Emissie
	E 5.6	stal met mixluchtventilatie (Kippen; vleeskuikens) (BWL 2005.10.V4)	25.099	NH3	0,037	928,66 kg/j



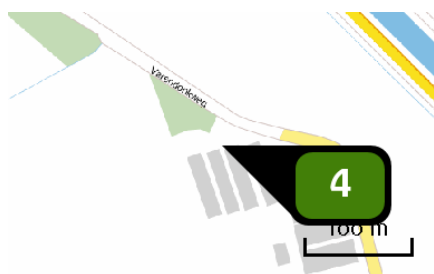
Naam **stal 4**
 Locatie (X,Y) **177822, 379134**
 Uitstoothoogte **3,8 m**
 Warmteinhoud **0,000 MW**
 NH₃ **931,51 kg/j**

Dier	RAV code	Omschrijving	Aantal dieren	Stof	Emissiefactor (kg/dier/j)	Emissie
	E 5.6	stal met mixluchtventilatie (Kippen; vleeskuikens) (BWL 2005.10.V4)	25.176	NH ₃	0,037	931,51 kg/j



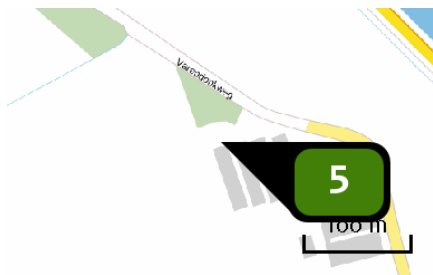
Naam **stal 5**
 Locatie (X,Y) **177724, 379211**
 Uitstoothoogte **5,3 m**
 Warmteinhoud **0,000 MW**
 NH₃ **539,78 kg/j**

Dier	RAV code	Omschrijving	Aantal dieren	Stof	Emissiefactor (kg/dier/j)	Emissie
	E 5.11	stal met luchtmengsysteem voor droging strooisellaag in combinatie met een warmtewisselaar (Kippen; vleeskuikens) (BWL 2010.13.V5)	25.704	NH ₃	0,021	539,78 kg/j



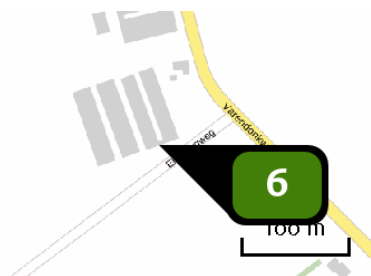
Naam **stal 6**
 Locatie (X,Y) **177699, 379233**
 Uitstoothoogte **6,0 m**
 Warmteinhoud **0,000 MW**
 NH₃ **932,40 kg/j**

Dier	RAV code	Omschrijving	Aantal dieren	Stof	Emissiefactor (kg/dier/j)	Emissie
	E 5.14	stal met indirect gestookte warmteheaters met luchtmengsysteem voor droging strooisellaag (Kippen; vleeskuikens) (BWL 2011.13.V3)	26.640	NH ₃	0,035	932,40 kg/j



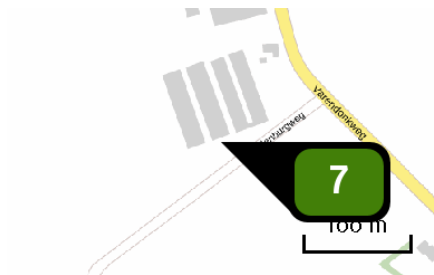
Naam **stal 7**
 Locatie (X,Y) **177674, 379229**
 Uitstoothoogte **6,0 m**
 Warmteinhoud **0,000 MW**
 NH3 **932,40 kg/j**

Dier	RAV code	Omschrijving	Aantal dieren	Stof	Emissiefactor (kg/dier/j)	Emissie
	E 5.14	stal met indirect gestookte warmteheaters met luchtmengsysteem voor droging strooisellaag (Kippen; vleeskuikens) (BWL 2011.13.V3)	26.640	NH3	0,035	932,40 kg/j



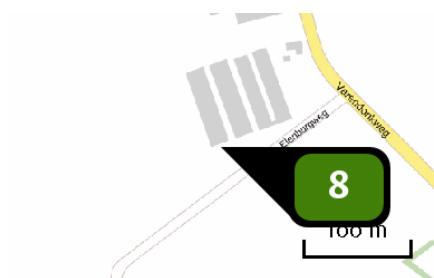
Naam **stal 10**
 Locatie (X,Y) **177809, 379018**
 Uitstoothoogte **6,0 m**
 Warmteinhoud **0,000 MW**
 NH3 **1.653,12 kg/j**

Dier	RAV code	Omschrijving	Aantal dieren	Stof	Emissiefactor (kg/dier/j)	Emissie
	E 5.10	stal met verwarmingssysteem met warmteheaters en ventilatoren (Kippen; vleeskuikens) (BWL 2009.14.V5)	47.232	NH3	0,035	1.653,12 kg/j



Naam **stal 11**
 Locatie (X,Y) **177783, 379005**
 Uitstoothoogte **6,0 m**
 Warmteinhoud **0,000 MW**
 NH3 **949,20 kg/j**

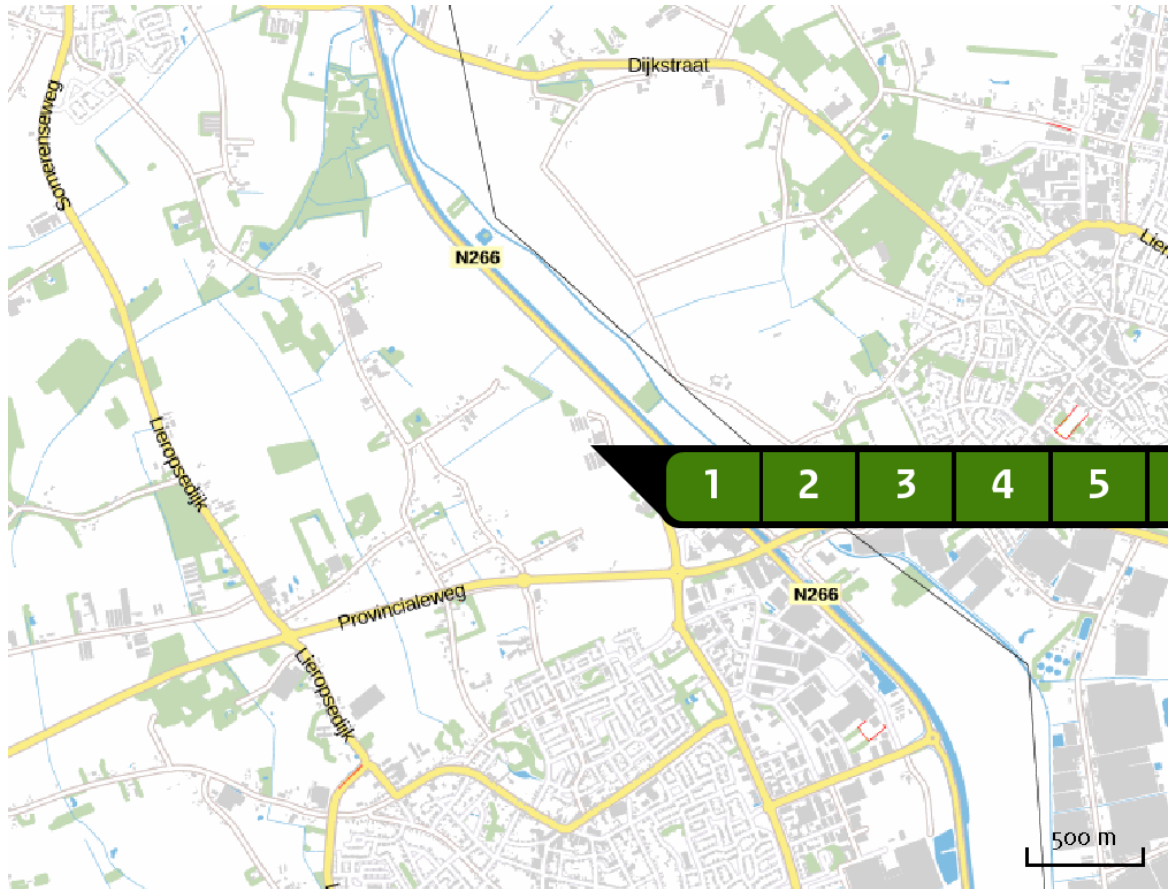
Dier	RAV code	Omschrijving	Aantal dieren	Stof	Emissiefactor (kg/dier/j)	Emissie
	E 5.10	stal met verwarmingssysteem met warmteheaters en ventilatoren (Kippen; vleeskuikens) (BWL 2009.14.V5)	27.120	NH3	0,035	949,20 kg/j



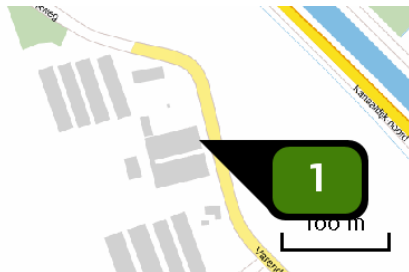
Naam **stal 12**
 Locatie (X,Y) **177761, 378998**
 Uitstoothoogte **6,0 m**
 Warmteinhoud **0,000 MW**
 NH3 **960,75 kg/j**

Dier	RAV code	Omschrijving	Aantal dieren	Stof	Emissiefactor (kg/dier/j)	Emissie
	E 5.10	stal met verwarmingssysteem met warmteheaters en ventilatoren (Kippen; vleeskuikens) (BWL 2009.14.V5)	27.450	NH3	0,035	960,75 kg/j

Locatie
Situatie 2



Emissie
(per bron)
Situatie 2



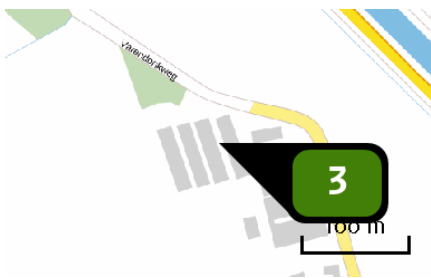
Naam **stal 3**
 Locatie (X,Y) **177816, 379158**
 Uitstoothoogte **3,8 m**
 Warmteinhoud **0,000 MW**
 NH3 **928,66 kg/j**

Dier	RAV code	Omschrijving	Aantal dieren	Stof	Emissiefactor (kg/dier/j)	Emissie
	E 5.6	stal met mixluchtventilatie (Kippen; vleeskuikens) (BWL 2005.10.V4)	25.099	NH3	0,037	928,66 kg/j



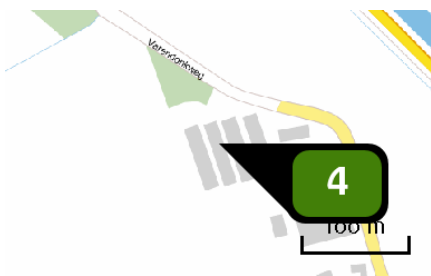
Naam **stal 4**
 Locatie (X,Y) **177822, 379134**
 Uitstoothoogte **3,8 m**
 Warmteinhoud **0,000 MW**
 NH₃ **931,51 kg/j**

Dier	RAV code	Omschrijving	Aantal dieren	Stof	Emissiefactor (kg/dier/j)	Emissie
	E 5.6	stal met mixluchtventilatie (Kippen; vleeskuikens) (BWL 2005.10.V4)	25.176	NH ₃	0,037	931,51 kg/j



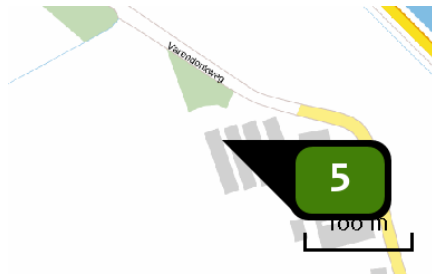
Naam **stal 5**
 Locatie (X,Y) **177724, 379211**
 Uitstoothoogte **5,3 m**
 Warmteinhoud **0,000 MW**
 NH₃ **539,78 kg/j**

Dier	RAV code	Omschrijving	Aantal dieren	Stof	Emissiefactor (kg/dier/j)	Emissie
	E 5.11	stal met luchtmengsysteem voor droging strooisellaag in combinatie met een warmtewisselaar (Kippen; vleeskuikens) (BWL 2010.13.V5)	25.704	NH ₃	0,021	539,78 kg/j



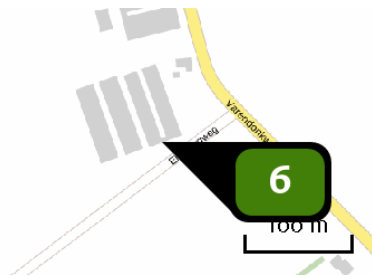
Naam **stal 6**
 Locatie (X,Y) **177699, 379209**
 Uitstoothoogte **5,3 m**
 Warmteinhoud **0,000 MW**
 NH₃ **559,44 kg/j**

Dier	RAV code	Omschrijving	Aantal dieren	Stof	Emissiefactor (kg/dier/j)	Emissie
	E 5.11	stal met luchtmengsysteem voor droging strooisellaag in combinatie met een warmtewisselaar (Kippen; vleeskuikens) (BWL 2010.13.V5)	26.640	NH ₃	0,021	559,44 kg/j




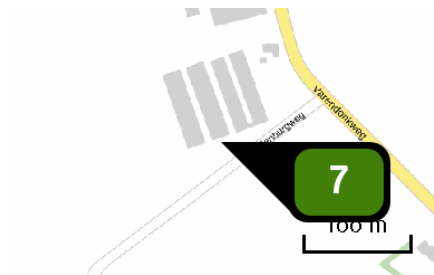
Naam **stal 7**
 Locatie (X,Y) **177683, 379216**
 Uitstoothoogte **5,3 m**
 Warmteinhoud **0,000 MW**
 NH₃ **559,44 kg/j**

Dier	RAV code	Omschrijving	Aantal dieren	Stof	Emissiefactor (kg/dier/j)	Emissie
	E 5.11	stal met luchtmengsysteem voor droging strooisellaag in combinatie met een warmtewisselaar (Kippen; vleeskuikens) (BWL 2010.13.V5)	26.640	NH ₃	0,021	559,44 kg/j



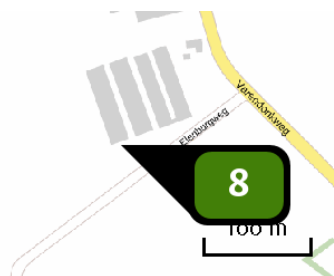
Naam **stal 10**
 Locatie (X,Y) **177809, 379018**
 Uitstoothoogte **6,0 m**
 Warmteinhoud **0,000 MW**
 NH₃ **1.653,12 kg/j**

Dier	RAV code	Omschrijving	Aantal dieren	Stof	Emissiefactor (kg/dier/j)	Emissie
	E 5.10	stal met verwarmingssysteem met warmteheaters en ventilatoren (Kippen; vleeskuikens) (BWL 2009.14.V5)	47.232	NH ₃	0,035	1.653,12 kg/j



Naam **stal 11**
 Locatie (X,Y) **177783, 379005**
 Uitstoothoogte **6,0 m**
 Warmteinhoud **0,000 MW**
 NH3 **949,20 kg/j**

Dier	RAV code	Omschrijving	Aantal dieren	Stof	Emissiefactor (kg/dier/j)	Emissie
	E 5.10	stal met verwarmingssysteem met warmteheaters en ventilatoren (Kippen; vleeskuikens) (BWL 2009.14.V5)	27.120	NH3	0,035	949,20 kg/j



Naam **stal 12**
 Locatie (X,Y) **177761, 378998**
 Uitstoothoogte **6,0 m**
 Warmteinhoud **0,000 MW**
 NH3 **960,75 kg/j**

Dier	RAV code	Omschrijving	Aantal dieren	Stof	Emissiefactor (kg/dier/j)	Emissie
	E 5.10	stal met verwarmingssysteem met warmteheaters en ventilatoren (Kippen; vleeskuikens) (BWL 2009.14.V5)	27.450	NH3	0,035	960,75 kg/j

Depositie natuur- gebieden



- 1
- 2
- 3
- 4
- 5
- 6



Hoogste projectverschil








Hoogste projectverschil per natuurgebied

- Habitatrictlijn
- Vogelrichtlijn
- Beschermd natuurgebied
- Habitatrictlijn, Vogelrichtlijn
- Habitatrictlijn, Beschermd natuurgebied
- Vogelrichtlijn, Beschermd natuurgebied
- Habitatrictlijn, Vogelrichtlijn, Beschermd natuurgebied

Depositie PAS-
gebieden

Natuurgebied	Hectare met hoogste projectverschil (mol/ha/j)			Hoogste depositie Situatie 2 (mol/ha/j)	Overschrijding KDW	Ontwikkelingsruimte beschikbaar
	Situatie 1	Situatie 2	Verschil			
Rijntakken	>0,05	>0,05	- 0,00	0,08	●	✓
Sint Jansberg	0,10	0,10	- 0,00	0,16	●	✓
Veluwe	>0,05	0,05	- 0,00	0,06	●	✓
Oeffelter Meent	0,07	0,07	- 0,00	0,10	●	✓
Kempenland-West	>0,05	0,05	- 0,00	0,12	●	✓
Loonse en Drunense Duinen & Leemkuilen	0,06	0,06	- 0,00	0,06	●	✓
Meinweg	>0,05	>0,05	- 0,00	0,11	●	✓
Weerter- en Budelerbergen & Ringselven	0,06	0,06	- 0,00	0,73	●	✓
Groote Peel	0,37	0,36	- 0,00	1,00	●	✓
Leenderbos, Groote Heide & De Plateaux	0,06	>0,05	- 0,00	0,57	●	✓
Kampina & Oisterwijkse Vennen	>0,05	0,05	- 0,00	0,09	●	✓
De Bruuk	0,07	0,06	- 0,00	0,09	●	✓
Bunder- en Elslooërbos	>0,05	0,05	- 0,00	>0,05	●	✓
Brunsummerheide	>0,05	0,05	- 0,00	>0,05	●	✓
Geleenbeekdal	>0,05	0,05	- 0,00	0,05	●	✓
Maasduinen	0,17	0,16	- 0,01	0,29	●	✓
Regte Heide & Riels Laag	>0,05	0,05	- 0,01	0,05	●	✓

Natuurgebied	Hectare met hoogste projectverschil (mol/ha/j)			Hoogste depositie Situatie 2 (mol/ha/j)	Overschrijding KDW	Ontwikkelingsruimte beschikbaar
	Situatie 1	Situatie 2	Verschil			
Vlijmens Ven, Moerputten & Bossche Broek	>0,05	0,05	- 0,01	>0,05	●	✓
Roerdal	0,06	>0,05	- 0,01	0,11	●	✓
Swalmdal	0,10	0,09	- 0,01	0,16	●	✓
Zeldersche Driessen	0,08	0,08	- 0,01	0,19	●	✓
Leudal	0,13	0,12	- 0,01	0,22	●	✓
Sarsven en De Banen	0,14	0,13	- 0,01	0,23	●	✓
Boschhuizerbergen	0,19	0,18	- 0,01	0,40	●	✓
Deurnsche Peel & Mariapeel	0,50	0,47	- 0,02	1,15	●	✓
Strabrechtse Heide & Beuven	0,35	0,31	- 0,04	3,07	●	✓

-  Geen overschrijding*
-  Wel overschrijding
-  Ontwikkelingsruimte beschikbaar**
-  Geen ontwikkelingsruimte beschikbaar
-  Er is hier geen effect dat relevant is voor de uitgifte van ontwikkelingsruimte, dus de berekende toename is niet relevant voor de beoordeling

* Deze uitkomst wordt niet meegenomen in de toetsing aan de Nb-wet. Bij de toetsing aan de NB-wet gaat het om de relevante hexagonen waarvoor ontwikkelingsruimte is gereserveerd.

** Bij beoordeling van een vergunningaanvraag in het kader van de Nb-wet wordt vastgesteld of er voldoende ontwikkelingsruimte beschikbaar is en of dat significante verslechtering uitgesloten kan worden.

Depositie per
habitattype **Rijntakken**

Habitattype	Hectare met hoogste projectverschil (mol/ha/j)			Overschrijding KDW	Ontwikkelingsruimte beschikbaar
	Situatie 1	Situatie 2	Verschil		
ZGH91EoB Vochtige alluviale bossen (esseniepenbossen)	>0,05	>0,05	- 0,00	○	⊘
H6430C Ruigten en zomen (droge bosranden)	>0,05	>0,05	- 0,00	○	⊘
H91EoB Vochtige alluviale bossen (esseniepenbossen)	>0,05	>0,05	- 0,00	●	✓
H6510A Glanshaver- en vossenstaartheoïlanden (glanshaver)	>0,05	>0,05	- 0,00	●	✓
H3150baz Meren met krabbenscheer en fonteinkruiden, buiten afgesloten zeearmen	0,05	0,05	- 0,00	●	⊘
H6120 Stroomdalgraslanden	>0,05	0,05	- 0,00	●	✓
H91Fo Droge hardhoutoïbossen	0,06	>0,05	- 0,01	○	⊘

Sint Jansberg

Habitattype	Hectare met hoogste projectverschil (mol/ha/j)			Overschrijding KDW	Ontwikkelingsruimte beschikbaar
	Situatie 1	Situatie 2	Verschil		
H9120 Beuken-eikenbossen met hulst	0,10	0,10	- 0,00	●	✓
ZGH9120 Beuken-eikenbossen met hulst	0,15	0,15	- 0,01	●	✓
H7210 Galigaanmoerassen	0,12	0,11	- 0,01	●	✓
H91EoC Vochtige alluviale bossen (beekbegeleidende bossen)	0,16	0,14	- 0,02	●	✓

Veluwe

Habitattype	Hectare met hoogste projectverschil (mol/ha/j)			Overschrijding KDW	Ontwikkelingsruimte beschikbaar
	Situatie 1	Situatie 2	Verschil		
H9120 Beuken-eikenbossen met hulst	>0,05	0,05	- 0,00	●	✓
H2310 Stuifzandheiden met struikhei	>0,05	0,05	- 0,00	●	✓
H9190 Oude eikenbossen	>0,05	0,05	- 0,00	●	✓
H4030 Droge heiden	>0,05	0,05	- 0,01	●	✓
H2330 Zandverstuivingen	>0,05	0,05	- 0,01	●	✓
H91EoC Vochtige alluviale bossen (beekbegeleidende bossen)	>0,05	0,05	- 0,01	●	✓

Oeffelter Meent

Habitattype	Hectare met hoogste projectverschil (mol/ha/j)			Overschrijding KDW	Ontwikkelingsruimte beschikbaar
	Situatie 1	Situatie 2	Verschil		
H6510A Glanshaver- en vossenstaarthooilanden (glanshaver)	0,07	0,07	- 0,00	●	✓
H6120 Stroomdalgraslanden	0,08	0,08	- 0,01	●	✓

Kempenland-West

Habitattype	Hectare met hoogste projectverschil (mol/ha/j)			Overschrijding KDW	Ontwikkelingsruimte beschikbaar
	Situatie 1	Situatie 2	Verschil		
H4030 Droge heiden	>0,05	0,05	- 0,00	●	✓
H7150 Pioniervegetaties met snavelbiezen	>0,05	0,05	- 0,00	●	✓
H4010A Vochtige heiden (hogere zandgronden)	>0,05	0,05	- 0,00	●	✓
H91EoC Vochtige alluviale bossen (beekbegeleidende bossen)	>0,05	0,05	- 0,00	●	✓
ZGH3130 Zwakgebufferde vennen	>0,05	0,05	- 0,01	●	✓
ZGH91EoC Vochtige alluviale bossen (beekbegeleidende bossen)	>0,05	0,05	- 0,01	●	✓
H3130 Zwakgebufferde vennen	0,05	0,05	- 0,01	●	✓
H2310 Stuifzandheiden met struikhei	0,05	0,04	- 0,01	●	✓
H3160 Zure vennen	0,06	>0,05	- 0,01	●	✓













Loonse en Drunense Duinen & Leemkuilen

Habitatype	Hectare met hoogste projectverschil (mol/ha/j)			Overschrijding KDW	Ontwikkelingsruimte beschikbaar
	Situatie 1	Situatie 2	Verschil		
H2330 Zandverstuivingen	0,06	0,06	- 0,00		
H2310 Stuifzandheiden met struikhei	0,06	>0,05	- 0,00		
H9190 Oude eikenbossen	>0,05	0,05	- 0,00		
H91EoC Vochtige alluviale bossen (beekbegeleidende bossen)	>0,05	0,05	- 0,00		
H9160A Eiken-haagbeukenbossen (hogere zandgronden)	>0,05	0,05	- 0,00		

Meinweg

Habitattype	Hectare met hoogste projectverschil (mol/ha/j)			Overschrijding KDW	Ontwikkelingsruimte beschikbaar
	Situatie 1	Situatie 2	Verschil		
H4030 Droge heiden	>0,05	>0,05	- 0,00	●	✓
H9120 Beuken-eikenbossen met hulst	0,06	0,06	- 0,00	●	✓
H3160 Zure vennen	0,06	0,06	- 0,00	●	✓
H4010A Vochtige heiden (hogere zandgronden)	0,06	0,06	- 0,00	●	✓
H7110B Actieve hoogvenen (heideveentjes)	0,08	0,07	- 0,00	●	✓
H7150 Pioniervegetaties met snavelbiezen	>0,05	0,05	- 0,01	○	✓
H91EoC Vochtige alluviale bossen (beekbegeleidende bossen)	0,06	>0,05	- 0,01	○	✓
H3130 Zwakgebufferde vennen	0,06	>0,05	- 0,01	●	✓
H91Do Hoogveenbossen	0,07	0,06	- 0,01	○	✓
ZGH3130 Zwakgebufferde vennen	0,07	0,07	- 0,01	●	✓
ZGH9120 Beuken-eikenbossen met hulst	0,08	0,07	- 0,01	●	⊘

Weerter- en Budelerbergen & Ringselven

Habitattype	Hectare met hoogste projectverschil (mol/ha/j)			Overschrijding KDW	Ontwikkelingsruimte beschikbaar
	Situatie 1	Situatie 2	Verschil		
H3130 Zwakgebufferde vennen	0,06	0,06	- 0,00	●	
H2330 Zandverstuivingen	0,09	0,09	- 0,01	●	
H7210 Galigaanmoerassen	0,08	0,07	- 0,01	●	
H4030 Droge heiden	0,06	0,06	- 0,01	●	
H2310 Stuifzandheiden met struikhei	0,11	0,10	- 0,01	●	
ZGH91Do Hoogveenbossen	0,09	0,08	- 0,01	●	
H4010A Vochtige heiden (hogere zandgronden)	0,10	0,09	- 0,01	●	
H91Do Hoogveenbossen	0,12	0,11	- 0,01	●	
H9190 Oude eikenbossen	0,11	0,10	- 0,01	●	
ZGH3130 Zwakgebufferde vennen	0,12	0,11	- 0,01	●	
Lg13 Bos van arme zandgronden	0,16	0,15	- 0,01	●	
Lg09 Droog struisgrasland	0,24	0,22	- 0,02	●	

Groote Peel

Habitattype	Hectare met hoogste projectverschil (mol/ha/j)			Overschrijding KDW	Ontwikkelingsruimte beschikbaar
	Situatie 1	Situatie 2	Verschil		
H7120ah Herstellende hoogvenen, actief hoogveen	0,37	0,36	- 0,00		
ZGH7120ah Herstellende hoogvenen, actief hoogveen	0,33	0,30	- 0,03		
H4030 Droge heiden	0,30	0,27	- 0,03		

Leenderbos, Groote Heide & De Plateaux



Habitattype	Hectare met hoogste projectverschil (mol/ha/j)			Overschrijding KDW	Ontwikkelingsruimte beschikbaar
	Situatie 1	Situatie 2	Verschil		
H4030 Droge heiden	0,06	>0,05	- 0,00	●	✓
H4010A Vochtige heiden (hogere zandgronden)	0,06	>0,05	- 0,00	●	✓
H7150 Pioniervegetaties met snavelbiezen	0,06	>0,05	- 0,00	●	✓
H3130 Zwakgebufferde vennen	0,06	>0,05	- 0,00	●	✓
H91EoC Vochtige alluviale bossen (beekbegeleidende bossen)	>0,05	>0,05	- 0,00	●	✓
H3160 Zure vennen	>0,05	0,05	- 0,00	●	✓
H6510A Glanshaver- en vossenstaartheooilanden (glanshaver)	0,05	0,05	- 0,00	●	✓
H2330 Zandverstuivingen	0,06	>0,05	- 0,01	●	✓
H2310 Stuifzandheiden met struikhei	0,07	0,06	- 0,01	●	✓
H9999:136 Habitattype onbekend/onzeker KDW op basis meest kritische aangewezen type (H3130)	0,08	0,07	- 0,01	●	✓
ZGH91Do Hoogveenbossen	0,09	0,08	- 0,01	○	⊘
H91Do Hoogveenbossen	0,09	0,08	- 0,01	●	✓
H7210 Galigaanmoerassen	0,12	0,11	- 0,01	●	✓
H9190 Oude eikenbossen	0,16	0,14	- 0,02	●	✓
H3140hz Kranswierwateren, op hogere zandgronden	0,15	0,13	- 0,02	●	✓
ZGH3160 Zure vennen	0,14	0,13	- 0,02	●	✓

Habitattype	Hectare met hoogste projectverschil (mol/ha/j)			Overschrijding KDW	Ontwikkelingsruimte beschikbaar
	Situatie 1	Situatie 2	Vershil		
ZGH91EoC Vochtige alluviale bossen (beekbegeleidende bossen)	0,16	0,15	- 0,02		
H7110B Actieve hoogvenen (heideveentjes)	0,26	0,24	- 0,03		
H7140A Overgangs- en trilvenen (trilvenen)	0,45	0,40	- 0,04		







Kampina & Oisterwijkse Vennen

Habitattype	Hectare met hoogste projectverschil (mol/ha/j)			Overschrijding KDW	Ontwikkelingsruimte beschikbaar
	Situatie 1	Situatie 2	Verschil		
H91EoC Vochtige alluviale bossen (beekbegeleidende bossen)	>0,05	0,05	- 0,00	●	✓
H4010A Vochtige heiden (hogere zandgronden)	>0,05	0,05	- 0,00	●	✓
H4030 Droge heiden	>0,05	0,05	- 0,00	●	✓
H3160 Zure vennen	>0,05	0,05	- 0,00	●	✓
H2310 Stuifzandheiden met struikhei	>0,05	0,05	- 0,00	●	✓
H3110 Zeer zwakgebufferde vennen	>0,05	0,05	- 0,00	●	✓
H3130 Zwakgebufferde vennen	0,05	0,05	- 0,00	●	✓
H2330 Zandverstuivingen	>0,05	0,05	- 0,01	●	✓
H7150 Pioniervegetaties met snavelbiezen	>0,05	0,05	- 0,01	●	✓
H7110B Actieve hoogvenen (heideveentjes)	>0,05	0,05	- 0,01	●	✓
ZGH3160 Zure vennen	0,06	0,06	- 0,01	●	✓
H6410 Blauwgraslanden	0,06	>0,05	- 0,01	●	✓
H7210 Galigaanmoerassen	0,06	0,05	- 0,01	●	✓
H9190 Oude eikenbossen	0,06	0,06	- 0,01	●	✓

De Bruuk

Habitattype	Hectare met hoogste projectverschil (mol/ha/j)			Overschrijding KDW	Ontwikkelingsruimte beschikbaar
	Situatie 1	Situatie 2	Vershil		
H6410 Blauwgraslanden	0,07	0,06	- 0,00		

Bunder- en Elslooërbos

Habitattype	Hectare met hoogste projectverschil (mol/ha/j)			Overschrijding KDW	Ontwikkelingsruimte beschikbaar
	Situatie 1	Situatie 2	Vershil		
H9160B Eiken-haagbeukenbossen (heuvelland)	>0,05	0,05	- 0,00		
H7220 Kalktufbronnen	>0,05	0,05	- 0,01		
H91EoC Vochtige alluviale bossen (beekbegeleidende bossen)	>0,05	0,05	- 0,01		

Brunsummerheide

Habitattype	Hectare met hoogste projectverschil (mol/ha/j)			Overschrijding KDW	Ontwikkelingsruimte beschikbaar
	Situatie 1	Situatie 2	Vershil		
ZGH91Do Hoogveenbossen	>0,05	0,05	- 0,00		
H91Do Hoogveenbossen	>0,05	0,05	- 0,00		
H4030 Droge heiden	>0,05	0,05	- 0,01		
H6230vka Heischrale graslanden, vochtig kalkarm	>0,05	0,05	- 0,01		
H4010A Vochtige heiden (hogere zandgronden)	>0,05	0,05	- 0,01		

Geleenbeekdal

Habitattype	Hectare met hoogste projectverschil (mol/ha/j)			Overschrijding KDW	Ontwikkelingsruimte beschikbaar
	Situatie 1	Situatie 2	Verschil		
Hg120 Beuken-eikenbossen met hulst	>0,05	0,05	- 0,00	●	✓
ZGHg120 Beuken-eikenbossen met hulst	>0,05	0,05	- 0,01	●	✓
ZGHg160B Eiken-haagbeukenbossen (heuvelland)	>0,05	0,05	- 0,01	●	✓
Hg1EoC Vochtige alluviale bossen (beekbegeleidende bossen)	>0,05	0,05	- 0,01	○	✓

Maasduinen

Habitattype	Hectare met hoogste projectverschil (mol/ha/j)			Overschrijding KDW	Ontwikkelingsruimte beschikbaar
	Situatie 1	Situatie 2	Verschil		
H4030 Droge heiden	0,17	0,16	- 0,01	●	✓
ZGH9190 Oude eikenbossen	0,12	0,11	- 0,01	●	✓
H2330 Zandverstuivingen	0,16	0,15	- 0,01	●	✓
H2310 Stuifzandheiden met struikhei	0,16	0,15	- 0,01	●	✓
H4010A Vochtige heiden (hogere zandgronden)	0,13	0,13	- 0,01	●	✓
H7150 Pioniervegetaties met snavelbiezen	0,13	0,13	- 0,01	●	✓
H3160 Zure vennen	0,13	0,12	- 0,01	●	✓
H7110B Actieve hoogvenen (heideveentjes)	0,12	0,11	- 0,01	●	✓
H9120 Beuken-eikenbossen met hulst	0,14	0,14	- 0,01	●	✓
ZGH9120 Beuken-eikenbossen met hulst	0,14	0,14	- 0,01	●	✓
H6230dka Heischrale graslanden, droog kalkarm	0,11	0,10	- 0,01	●	✓
ZGH91Do Hoogveenbossen	0,18	0,17	- 0,01	●	✓
H91Do Hoogveenbossen	0,18	0,17	- 0,01	●	✓
H91EoC Vochtige alluviale bossen (beekbegeleidende bossen)	0,08	0,07	- 0,01	●	✓
H3130 Zwakgebufferde vennen	0,10	0,09	- 0,01	●	✓
ZGH3130 Zwakgebufferde vennen	0,11	0,10	- 0,01	●	✓
H6120 Stroomdalgraslanden	0,11	0,10	- 0,01	●	✓

Habitattype	Hectare met hoogste projectverschil (mol/ha/j)			Overschrijding KDW	Ontwikkelingsruimte beschikbaar
	Situatie 1	Situatie 2	Vershil		
ZGH ₉₁ EoC Vochtige alluviale bossen (beekbegeleidende bossen)	0,15	0,13	- 0,01	●	✓
H ₉₁₉₀ Oude eikenbossen	0,14	0,13	- 0,01	●	✓

Regte Heide & Riels Laag

Habitattype	Hectare met hoogste projectverschil (mol/ha/j)			Overschrijding KDW	Ontwikkelingsruimte beschikbaar
	Situatie 1	Situatie 2	Vershil		
H ₄₀₃₀ Droge heiden	>0,05	0,05	- 0,01	●	✓
H ₃₁₆₀ Zure vennen	0,05	0,05	- 0,01	●	✓

Vlijmens Ven, Moerputten & Bossche Broek

Habitattype	Hectare met hoogste projectverschil (mol/ha/j)			Overschrijding KDW	Ontwikkelingsruimte beschikbaar
	Situatie 1	Situatie 2	Vershil		
H ₆₄₁₀ Blauwgraslanden	>0,05	0,05	- 0,01	●	✓
H _{6510A} Glanshaver- en vossenstaartheilanden (glanshaver)	>0,05	0,05	- 0,01	●	✓

Roerdal

Habitattype	Hectare met hoogste projectverschil (mol/ha/j)			Overschrijding KDW	Ontwikkelingsruimte beschikbaar
	Situatie 1	Situatie 2	Vershil		
H ₉₁ EoC Vochtige alluviale bossen (beekbegeleidende bossen)	0,06	>0,05	- 0,01	●	✓
ZGH ₉₁ Do Hoogveenbossen	>0,05	0,05	- 0,01	○	⊘
H ₉₁ Do Hoogveenbossen	0,06	0,06	- 0,01	○	⊘

Swalmdal

Habitattype	Hectare met hoogste projectverschil (mol/ha/j)			Overschrijding KDW	Ontwikkelingsruimte beschikbaar
	Situatie 1	Situatie 2	Verschil		
ZGH612o Stroomdalgraslanden	0,10	0,09	- 0,01	●	✓
H91EoC Vochtige alluviale bossen (beekbegeleidende bossen)	0,08	0,07	- 0,01	●	✓
ZGH91EoC Vochtige alluviale bossen (beekbegeleidende bossen)	0,08	0,07	- 0,01	○	⊘

Zeldersche Driessen

Habitattype	Hectare met hoogste projectverschil (mol/ha/j)			Overschrijding KDW	Ontwikkelingsruimte beschikbaar
	Situatie 1	Situatie 2	Verschil		
H91Fo Droge hardhoutooibossen	0,08	0,08	- 0,01	○	✓
H612o Stroomdalgraslanden	0,10	0,09	- 0,01	●	✓
H912o Beuken-eikenbossen met hulst	0,12	0,11	- 0,01	●	✓
H643oC Ruigten en zomen (droge bosranden)	0,15	0,13	- 0,02	●	✓

Leudal

Habitattype	Hectare met hoogste projectverschil (mol/ha/j)			Overschrijding KDW	Ontwikkelingsruimte beschikbaar
	Situatie 1	Situatie 2	Verschil		
H91EoC Vochtige alluviale bossen (beekbegeleidende bossen)	0,13	0,12	- 0,01	●	✓
ZGH916oA Eiken-haagbeukenbossen (hogere zandgronden)	0,13	0,12	- 0,01	●	✓
H916oA Eiken-haagbeukenbossen (hogere zandgronden)	0,13	0,12	- 0,01	●	✓









Sarsven en De Banen

Habitattype	Hectare met hoogste projectverschil (mol/ha/j)			Overschrijding KDW	Ontwikkelingsruimte beschikbaar
	Situatie 1	Situatie 2	Verschil		
H3130 Zwakgebufferde vennen	0,14	0,13	- 0,01	●	✓
H3140hz Kranswierwateren, op hogere zandgronden	0,14	0,13	- 0,01	●	✓
H3110 Zeer zwakgebufferde vennen	0,13	0,12	- 0,01	●	✓



Boschhuizerbergen

Habitattype	Hectare met hoogste projectverschil (mol/ha/j)			Overschrijding KDW	Ontwikkelingsruimte beschikbaar
	Situatie 1	Situatie 2	Verschil		
H3130 Zwakgebufferde vennen	0,19	0,18	- 0,01	●	✓
ZGH3130 Zwakgebufferde vennen	0,19	0,18	- 0,01	●	✓
H2330 Zandverstuivingen	0,23	0,21	- 0,02	●	✓
H2310 Stuifzandheiden met struikhei	0,23	0,21	- 0,02	●	✓
H5130 Jeneverbesstruwelen	0,21	0,19	- 0,02	●	✓

Deurnsche Peel & Mariapeel

Habitattype	Hectare met hoogste projectverschil (mol/ha/j)			Overschrijding KDW	Ontwikkelingsruimte beschikbaar
	Situatie 1	Situatie 2	Verschil		
H7120ah Herstellende hoogvenen, actief hoogveen	0,50	0,47	- 0,02		
H4030 Droge heiden	0,32	0,29	- 0,03		
ZGH7120ah Herstellende hoogvenen, actief hoogveen	0,33	0,29	- 0,03		
H7110A Actieve hoogvenen (hoogveenlandschap)	0,44	0,40	- 0,04		

Strabrechtse Heide & Beuven

Habitattype	Hectare met hoogste projectverschil (mol/ha/j)			Overschrijding KDW	Ontwikkelingsruimte beschikbaar
	Situatie 1	Situatie 2	Verschil		
H4030 Droge heiden	0,35	0,31	- 0,04		
H3160 Zure vennen	0,35	0,31	- 0,04		
H3130 Zwakgebufferde vennen	0,35	0,31	- 0,04		
H4010A Vochtige heiden (hogere zandgronden)	0,37	0,33	- 0,04		
H91EoC Vochtige alluviale bossen (beekbegeleidende bossen)	0,40	0,36	- 0,04		
H2310 Stuifzandheiden met struikheide	0,44	0,39	- 0,04		
H2330 Zandverstuivingen	0,42	0,38	- 0,04		
H3110 Zeer zwakgebufferde vennen	0,90	0,81	- 0,09		

- Geen overschrijding*
- Wel overschrijding
- Ontwikkelingsruimte beschikbaar**
- Geen ontwikkelingsruimte beschikbaar
- Er is hier geen effect dat relevant is voor de uitgifte van ontwikkelingsruimte, dus de berekende toename is niet relevant voor de beoordeling

* Deze uitkomst wordt niet meegenomen in de toetsing aan de Nb-wet. Bij de toetsing aan de NB-wet gaat het om de relevante hexagonen waarvoor ontwikkelingsruimte is gereserveerd.

** Bij beoordeling van een vergunningaanvraag in het kader van de Nb-wet wordt vastgesteld of er voldoende ontwikkelingsruimte beschikbaar is en of dat significante verslechtering uitgesloten kan worden.

Depositie
resterende
gebieden

Natuurgebied	Hectare met hoogste projectverschil (mol/ha/j)			Hoogste depositie Situatie 2 (mol/ha/j)	Overschrijding KDW	Ontwikkelingsruimte beschikbaar
	Situatie 1	Situatie 2	Verschil			
Vogelschutzgebiet 'Unterer Niederrhein'	>0,05	0,05	- 0,00	0,15		
NSG Kranenburger Bruch	>0,05	0,05	- 0,00	0,13		
Hamonterheide, Hageven, Buitenheide, Stamprooierbroek en Mariaho	>0,05	0,05	- 0,00	0,48		
Abeek met aangrenzende moerasgebieden	>0,05	0,05	- 0,00	0,21		
Itterbeek met Brand, Jagersborg en Schootsheide en Bergerven	>0,05	0,05	- 0,00	0,15		
Vennen, heiden en moerassen rond Turnhout	>0,05	0,05	- 0,00	0,10		
Fleuthkuhlen	0,12	0,12	- 0,00	0,18		
Arendonk, Merksplas, Oud-Turnhout, Ravels en Turnhout	>0,05	0,05	- 0,00	0,07		
Vogelschutzgebiet 'Schwalm-Nette-Platte mit Grenzwald u. Meinweg	0,08	0,08	- 0,00	0,22		
Schwalm, Knippertzbach, Raderveekes u. Lüttelforster Bruch	0,08	0,08	- 0,00	0,11		
Lüsekamp und Boschbeek	0,06	0,06	- 0,00	0,12		
Valleigebied van de Kleine Nete met brongebieden, moerassen en h	0,06	>0,05	- 0,00	0,16		
Ronde Put	0,06	>0,05	- 0,00	0,11		
Wyler Meer (Teilfläche des NSG Düffel)	>0,05	0,05	- 0,00	0,07		

Natuurgebied	Hectare met hoogste projectverschil (mol/ha/j)			Hoogste depositie Situatie 2 (mol/ha/j)	Overschrijding KDW	Ontwikkelingsruimte beschikbaar
	Situatie 1	Situatie 2	Verschil			
Hageven met Dommelvallei, Beverbeekse Heide, Warmbeek en Waterin	>0,05	0,05	- 0,00	0,38		
Valleien van de Laambeek, Zonderikbeek, Slangebeek en Roosterbee	>0,05	0,05	- 0,00	0,07		
Vijvercomplex van Midden Limburg	>0,05	0,05	- 0,00	0,06		
NSG Droste Woy und NSG Westerheide	>0,05	0,05	- 0,00	0,05		
NSG Salmorth, nur Teilfläche	>0,05	0,05	- 0,00	0,12		
De Mechelse Heide en de Vallei van de Ziepbeek	>0,05	0,05	- 0,00	0,07		
NSG Bienener Altrhein, Millinger u. Hurler Meer u. NSG Empeler M	>0,05	0,05	- 0,00	0,09		
Mechelse Heide en vallei van de Ziepbeek	>0,05	0,05	- 0,00	0,08		
Rhein-Fischschutzzonen zwischen Emmerich und Bad Honnef	>0,05	0,05	- 0,00	0,11		
Bokrijk en omgeving	>0,05	0,05	- 0,00	>0,05		
Vallei- en brongebied van de Zwarte Beek, Bolisserbeek en Dommel	>0,05	0,05	- 0,00	0,15		
Militair domein en vallei van de Zwarte Beek	>0,05	0,05	- 0,00	0,14		
NSG Grietherorter Altrhein	>0,05	0,05	- 0,00	0,06		

Natuurgebied	Hectare met hoogste projectverschil (mol/ha/j)			Hoogste depositie Situatie 2 (mol/ha/j)	Overschrijding KDW	Ontwikkelingsruimte beschikbaar
	Situatie 1	Situatie 2	Vershil			
NSG Lohwardt/Reckerfeld, Hübsche Grändort, nur Teilfl., mit Erw.	>0,05	0,05	- 0,00	0,06	<input type="radio"/>	<input checked="" type="checkbox"/>
Elmpter Schwalmbruch	0,06	>0,05	- 0,00	0,13	<input type="radio"/>	<input checked="" type="checkbox"/>
Wisseler Dünen	>0,05	0,05	- 0,00	0,13	<input type="radio"/>	<input checked="" type="checkbox"/>
NSG Bislicher Insel, nur Teilfläche	>0,05	0,05	- 0,00	0,09	<input type="radio"/>	<input checked="" type="checkbox"/>
Schaagbachtal	>0,05	0,05	- 0,00	0,10	<input type="radio"/>	<input checked="" type="checkbox"/>
Lippeaue	>0,05	0,05	- 0,00	0,05	<input type="radio"/>	<input checked="" type="checkbox"/>
Bosbeekvallei en aangrenzende bos- en heidegebieden te As-Oplab	>0,05	0,05	- 0,00	0,12	<input type="radio"/>	<input checked="" type="checkbox"/>
Bos- en heidegebieden ten oosten van Antwerpen	>0,05	0,05	- 0,00	0,05	<input type="radio"/>	<input checked="" type="checkbox"/>
Overgang Kempen-Haspengouw	>0,05	0,05	- 0,00	0,05	<input type="radio"/>	<input checked="" type="checkbox"/>
Dornicksche Ward	>0,05	0,05	- 0,00	0,12	<input type="radio"/>	<input checked="" type="checkbox"/>
NSG Altrhein Reeser Eyland, mit Erweiterung	>0,05	0,05	- 0,00	0,05	<input type="radio"/>	<input checked="" type="checkbox"/>
Mangelbeek en heide- en vengebieden tussen Houthalen en Gruitrod	>0,05	0,05	- 0,00	0,11	<input type="radio"/>	<input checked="" type="checkbox"/>
De Maten	>0,05	0,05	- 0,00	>0,05	<input type="radio"/>	<input checked="" type="checkbox"/>
De Maten	>0,05	0,05	- 0,00	>0,05	<input type="radio"/>	<input checked="" type="checkbox"/>

Natuurgebied	Hectare met hoogste projectverschil (mol/ha/j)			Hoogste depositie Situatie 2 (mol/ha/j)	Overschrijding KDW	Ontwikkelingsruimte beschikbaar
	Situatie 1	Situatie 2	Verschil			
NSG Lippeaue bei Damm u. Bricht und NSG Loosenberge, nur Teilfl	>0,05	0,05	- 0,00	0,05	<input type="radio"/>	<input checked="" type="radio"/>
Bocholt, Hechtel-Eksel, Meeuwen-Gruitrode, Neerpelt en Peer	0,05	0,05	- 0,00	0,24	<input type="radio"/>	<input checked="" type="radio"/>
Houthalen-Helchteren, Meeuwen-Gruitrode en Peer	0,05	0,05	- 0,00	0,10	<input type="radio"/>	<input checked="" type="radio"/>
Kirchheller Heide und Hiesfelder Wald	0,05	0,05	- 0,00	>0,05	<input type="radio"/>	<input checked="" type="radio"/>
Ilvericher Altrheinschlinge	>0,05	0,05	- 0,00	0,05	<input type="radio"/>	<input checked="" type="radio"/>
Bovenloop van de Grote Nete met Zammelsbroek, Langdonken en Goor	>0,05	0,05	- 0,00	0,12	<input type="radio"/>	<input checked="" type="radio"/>
NSG Sonsfeldsche Bruch, Hagener Meer und Düne, mit Erweiterung	>0,05	0,05	- 0,00	0,06	<input type="radio"/>	<input checked="" type="radio"/>
NSG Rheinvorland im Orsoyer Rheinbogen, mit Erweiterung	>0,05	0,05	- 0,00	0,05	<input type="radio"/>	<input checked="" type="radio"/>
Grensmaas	>0,05	0,05	- 0,00	0,09	<input type="radio"/>	<input checked="" type="radio"/>
Uiterwaarden langs de Limburgse Maas met Vijverbroek	>0,05	0,05	- 0,00	0,15	<input type="radio"/>	<input checked="" type="radio"/>
NSG - Komplex In den Drevenacker Dünen, mit Erweiterung	>0,05	0,05	- 0,00	0,08	<input type="radio"/>	<input checked="" type="radio"/>
Dämmer Wald	>0,05	0,05	- 0,00	0,05	<input type="radio"/>	<input checked="" type="radio"/>
Teverener Heide	>0,05	0,05	- 0,00	0,05	<input type="radio"/>	<input checked="" type="radio"/>

Natuurgebied	Hectare met hoogste projectverschil (mol/ha/j)			Hoogste depositie Situatie 2 (mol/ha/j)	Overschrijding KDW	Ontwikkelingsruimte beschikbaar
	Situatie 1	Situatie 2	Verschil			
Klevsche Landwehr, Anholt. Issel, Feldschlaggr. u. Regnieter Bac	>0,05	0,05	- 0,00	0,05	<input type="radio"/>	<input checked="" type="radio"/>
NSG Weseler Aue	>0,05	0,05	- 0,00	0,06	<input type="radio"/>	<input checked="" type="radio"/>
Gartroper Mühlenbach	>0,05	0,05	- 0,00	0,05	<input type="radio"/>	<input checked="" type="radio"/>
NSG Rheinaue Walsum	>0,05	0,05	- 0,00	0,07	<input type="radio"/>	<input checked="" type="radio"/>
Latumer Bruch mit Buersbach, Stadtgräben und Wasserwerk	>0,05	0,05	- 0,00	0,06	<input type="radio"/>	<input checked="" type="radio"/>
NSG Emmericher Ward	0,05	0,05	- 0,00	0,10	<input type="radio"/>	<input checked="" type="radio"/>
Reichswald	0,16	0,15	- 0,01	0,17	<input type="radio"/>	<input checked="" type="radio"/>
Krickenbecker Seen - Kl. De Witt-See	0,14	0,14	- 0,01	0,22	<input type="radio"/>	<input checked="" type="radio"/>
Hangmoor Damerbruch	0,11	0,11	- 0,01	0,17	<input type="radio"/>	<input checked="" type="radio"/>
Wälder und Heiden bei Brüggel-Bracht	0,10	0,10	- 0,01	0,18	<input type="radio"/>	<input checked="" type="radio"/>
Stollbach	>0,05	0,05	- 0,01	>0,05	<input type="radio"/>	<input checked="" type="radio"/>
NSG Rheinaue Bislich-Vahnum, nur Teilfläche	>0,05	0,05	- 0,01	0,10	<input type="radio"/>	<input checked="" type="radio"/>
Bachsystem des Wienbaches	>0,05	0,05	- 0,01	>0,05	<input type="radio"/>	<input checked="" type="radio"/>
NSG Kellener Altrhein, nur Teilfläche, mit Erweiterung	>0,05	0,05	- 0,01	0,06	<input type="radio"/>	<input checked="" type="radio"/>
Kalflack	0,05	0,05	- 0,01	0,07	<input type="radio"/>	<input checked="" type="radio"/>
Köllnischer Wald	0,05	0,05	- 0,01	0,05	<input type="radio"/>	<input checked="" type="radio"/>

Natuurgebied	Hectare met hoogste projectverschil (mol/ha/j)			Hoogste depositie Situatie 2 (mol/ha/j)	Overschrijding KDW	Ontwikkelingsruimte beschikbaar
	Situatie 1	Situatie 2	Vershil			
Tantelbruch mit Elmpter Bachtal und Teilen der Schwalmaue	0,09	0,08	- 0,01	0,13	<input type="radio"/>	<input checked="" type="radio"/>
NSG Gut Grindt u. NSG Rheinaue zw. Km 830,7 - 833,2 , nur Teilfl	>0,05	0,05	- 0,01	0,06	<input type="radio"/>	<input checked="" type="radio"/>
Tote Rahm	>0,05	0,05	- 0,01	0,09	<input type="radio"/>	<input checked="" type="radio"/>
Kaninchenberge	>0,05	0,05	- 0,01	0,08	<input type="radio"/>	<input checked="" type="radio"/>
Niederkamp	>0,05	0,05	- 0,01	0,09	<input type="radio"/>	<input checked="" type="radio"/>
Helpensteiner Bachtal-Rothenbach	0,06	>0,05	- 0,01	0,10	<input type="radio"/>	<input checked="" type="radio"/>
Schwarzes Wasser	0,06	>0,05	- 0,01	0,07	<input type="radio"/>	<input checked="" type="radio"/>
Diersfordter Wald/Schnepfenberg	0,06	>0,05	- 0,01	0,08	<input type="radio"/>	<input checked="" type="radio"/>
Nette bei Vinkrath	0,06	>0,05	- 0,01	0,14	<input type="radio"/>	<input checked="" type="radio"/>
Grosses Veen	0,06	>0,05	- 0,01	0,07	<input type="radio"/>	<input checked="" type="radio"/>
Staatsforst Rheurdt / Littard	0,06	0,06	- 0,01	0,09	<input type="radio"/>	<input checked="" type="radio"/>
Uedemer Hochwald	0,06	0,06	- 0,01	0,12	<input type="radio"/>	<input checked="" type="radio"/>
Meinweg mit Ritzroder Dünen	0,07	0,06	- 0,01	0,10	<input checked="" type="radio"/>	<input checked="" type="checkbox"/>
Erlenwälder bei Gut Hovesaat	0,13	0,12	- 0,01	0,16	<input type="radio"/>	<input checked="" type="radio"/>

- Geen overschrijding*
- Wel overschrijding

* Deze uitkomst wordt niet meegenomen in de toetsing aan de Nb-wet. Bij de toetsing aan de NB-wet gaat het om de relevante hexagonen waarvoor ontwikkelingsruimte is gereserveerd.

Depositie per
habitatype

Vogelschutzgebiet 'Unterer Niederrhein'

Habitatype	Hectare met hoogste projectverschil (mol/ha/j)			Overschrijding KDW	Ontwikkelingsruimte beschikbaar
	Situatie 1	Situatie 2	Verschil		
H9999:1198c Habitatype onbekend/onzeker (buitenland)	>0,05	0,05	- 0,00	<input type="radio"/>	

NSG Kranenburger Bruch

Habitatype	Hectare met hoogste projectverschil (mol/ha/j)			Overschrijding KDW	Ontwikkelingsruimte beschikbaar
	Situatie 1	Situatie 2	Verschil		
H9999:1193c Habitatype onbekend/onzeker (buitenland)	>0,05	0,05	- 0,00	<input type="radio"/>	

Hamonterheide, Hageven, Buitenheide, Stamprooierbroek en Mariaho

Habitatype	Hectare met hoogste projectverschil (mol/ha/j)			Overschrijding KDW	Ontwikkelingsruimte beschikbaar
	Situatie 1	Situatie 2	Verschil		
H9999:1040c Habitatype onbekend/onzeker (buitenland)	>0,05	0,05	- 0,00	<input type="radio"/>	

Abeek met aangrenzende moerasgebieden

Habitatype	Hectare met hoogste projectverschil (mol/ha/j)			Overschrijding KDW	Ontwikkelingsruimte beschikbaar
	Situatie 1	Situatie 2	Verschil		
H9999:1023c Habitatype onbekend/onzeker (buitenland)	>0,05	0,05	- 0,00	<input type="radio"/>	

Itterbeek met Brand, Jagersborg en Schootsheide en Bergerven

Habitattype	Hectare met hoogste projectverschil (mol/ha/j)			Overschrijding KDW	Ontwikkelingsruimte beschikbaar
	Situatie 1	Situatie 2	Verschil		
Hg999:1024c Habitattype onbekend/onzeker (buitenland)	>0,05	0,05	- 0,00	<input type="radio"/>	<input checked="" type="checkbox"/>

Vennen, heiden en moerassen rond Turnhout

Habitattype	Hectare met hoogste projectverschil (mol/ha/j)			Overschrijding KDW	Ontwikkelingsruimte beschikbaar
	Situatie 1	Situatie 2	Verschil		
Hg999:1009c Habitattype onbekend/onzeker (buitenland)	>0,05	0,05	- 0,00	<input type="radio"/>	<input checked="" type="checkbox"/>

Fleuthkuhlen

Habitattype	Hectare met hoogste projectverschil (mol/ha/j)			Overschrijding KDW	Ontwikkelingsruimte beschikbaar
	Situatie 1	Situatie 2	Verschil		
Hg999:1233c Habitattype onbekend/onzeker (buitenland)	0,12	0,12	- 0,00	<input type="radio"/>	<input checked="" type="checkbox"/>


Arendonk, Merksplas, Oud-Turnhout, Ravels en Turnhout

Habitattype	Hectare met hoogste projectverschil (mol/ha/j)			Overschrijding KDW	Ontwikkelingsruimte beschikbaar
	Situatie 1	Situatie 2	Verschil		
Hg999:1016c Habitattype onbekend/onzeker (buitenland)	>0,05	0,05	- 0,00	<input type="radio"/>	<input checked="" type="checkbox"/>


Vogelschutzgebiet 'Schwalm-Nette-Platte mit Grenzwald u. Meinweg

Habitattype	Hectare met hoogste projectverschil (mol/ha/j)			Overschrijding KDW	Ontwikkelingsruimte beschikbaar
	Situatie 1	Situatie 2	Verschil		
Hg999:1247c Habitattype onbekend/onzeker (buitenland)	0,08	0,08	- 0,00	<input type="radio"/>	<input checked="" type="checkbox"/>

Schwalm, Knippertzbach, Raderveekes u. Lüttelforster Bruch

Habitattype	Hectare met hoogste projectverschil (mol/ha/j)			Overschrijding KDW	Ontwikkelingsruimte beschikbaar
	Situatie 1	Situatie 2	Verschil		
Hg999:1260c Habitattype onbekend/onzeker (buitenland)	0,08	0,08	- 0,00	<input type="radio"/>	

Lüsekamp und Boschbeek

Habitattype	Hectare met hoogste projectverschil (mol/ha/j)			Overschrijding KDW	Ontwikkelingsruimte beschikbaar
	Situatie 1	Situatie 2	Verschil		
Hg999:1258c Habitattype onbekend/onzeker (buitenland)	0,06	0,06	- 0,00	<input type="radio"/>	

Valleigebied van de Kleine Nete met brongebieden, moerassen en h

Habitattype	Hectare met hoogste projectverschil (mol/ha/j)			Overschrijding KDW	Ontwikkelingsruimte beschikbaar
	Situatie 1	Situatie 2	Verschil		
Hg999:1010c Habitattype onbekend/onzeker (buitenland)	0,06	>0,05	- 0,00	<input type="radio"/>	

Ronde Put

Habitattype	Hectare met hoogste projectverschil (mol/ha/j)			Overschrijding KDW	Ontwikkelingsruimte beschikbaar
	Situatie 1	Situatie 2	Verschil		
Hg999:1017c Habitattype onbekend/onzeker (buitenland)	0,06	>0,05	- 0,00	<input type="radio"/>	

Wyler Meer (Teilfläche des NSG Düffel)

Habitattype	Hectare met hoogste projectverschil (mol/ha/j)			Overschrijding KDW	Ontwikkelingsruimte beschikbaar
	Situatie 1	Situatie 2	Verschil		
H9999:1180c Habitattype onbekend/onzeker (buitenland)	>0,05	0,05	- 0,00	<input type="radio"/>	<input checked="" type="radio"/>

Hageven met Dommelvallei, Beverbeekse Heide, Warmbeek en Waterin

Habitattype	Hectare met hoogste projectverschil (mol/ha/j)			Overschrijding KDW	Ontwikkelingsruimte beschikbaar
	Situatie 1	Situatie 2	Verschil		
H9999:1022c Habitattype onbekend/onzeker (buitenland)	>0,05	0,05	- 0,00	<input type="radio"/>	<input checked="" type="checkbox"/>

Valleien van de Laambeek, Zonderikbeek, Slangebeek en Roosterbee

Habitattype	Hectare met hoogste projectverschil (mol/ha/j)			Overschrijding KDW	Ontwikkelingsruimte beschikbaar
	Situatie 1	Situatie 2	Verschil		
H9999:1021c Habitattype onbekend/onzeker (buitenland)	>0,05	0,05	- 0,00	<input type="radio"/>	<input checked="" type="radio"/>

Vijvercomplex van Midden Limburg

Habitattype	Hectare met hoogste projectverschil (mol/ha/j)			Overschrijding KDW	Ontwikkelingsruimte beschikbaar
	Situatie 1	Situatie 2	Verschil		
H9999:1038c Habitattype onbekend/onzeker (buitenland)	>0,05	0,05	- 0,00	<input type="radio"/>	<input checked="" type="radio"/>


NSG Droste Woy und NSG Westerheide

Habitattype	Hectare met hoogste projectverschil (mol/ha/j)			Overschrijding KDW	Ontwikkelingsruimte beschikbaar
	Situatie 1	Situatie 2	Verschil		
H9999:1224c Habitattype onbekend/onzeker (buitenland)	>0,05	0,05	- 0,00	<input type="radio"/>	<input checked="" type="radio"/>

NSG Salmorth, nur Teilfläche

Habitattype	Hectare met hoogste projectverschil (mol/ha/j)			Overschrijding KDW	Ontwikkelingsruimte beschikbaar
	Situatie 1	Situatie 2	Vershil		
H9999:1181c Habitattype onbekend/onzeker (buitenland)	>0,05	0,05	- 0,00		

De Mechelse Heide en de Vallei van de Ziepbeek

Habitattype	Hectare met hoogste projectverschil (mol/ha/j)			Overschrijding KDW	Ontwikkelingsruimte beschikbaar
	Situatie 1	Situatie 2	Vershil		
H9999:1035c Habitattype onbekend/onzeker (buitenland)	>0,05	0,05	- 0,00		

NSG Bienener Altrhein, Millinger u. Hurler Meer u. NSG Empeler M

Habitattype	Hectare met hoogste projectverschil (mol/ha/j)			Overschrijding KDW	Ontwikkelingsruimte beschikbaar
	Situatie 1	Situatie 2	Vershil		
H9999:1187c Habitattype onbekend/onzeker (buitenland)	>0,05	0,05	- 0,00		

Mechelse Heide en vallei van de Ziepbeek

Habitattype	Hectare met hoogste projectverschil (mol/ha/j)			Overschrijding KDW	Ontwikkelingsruimte beschikbaar
	Situatie 1	Situatie 2	Vershil		
H9999:1025c Habitattype onbekend/onzeker (buitenland)	>0,05	0,05	- 0,00		

Rhein-Fischschutzzonen zwischen Emmerich und Bad Honnef

Habitattype	Hectare met hoogste projectverschil (mol/ha/j)			Overschrijding KDW	Ontwikkelingsruimte beschikbaar
	Situatie 1	Situatie 2	Verschil		
H9999:1235c Habitattype onbekend/onzeker (buitenland)	>0,05	0,05	- 0,00		

Bokrijk en omgeving

Habitattype	Hectare met hoogste projectverschil (mol/ha/j)			Overschrijding KDW	Ontwikkelingsruimte beschikbaar
	Situatie 1	Situatie 2	Verschil		
H9999:1033c Habitattype onbekend/onzeker (buitenland)	>0,05	0,05	- 0,00		

Vallei- en brongebied van de Zwarte Beek, Bolisserbeek en Dommel

Habitattype	Hectare met hoogste projectverschil (mol/ha/j)			Overschrijding KDW	Ontwikkelingsruimte beschikbaar
	Situatie 1	Situatie 2	Verschil		
H9999:1019c Habitattype onbekend/onzeker (buitenland)	>0,05	0,05	- 0,00		

Militair domein en vallei van de Zwarte Beek

Habitattype	Hectare met hoogste projectverschil (mol/ha/j)			Overschrijding KDW	Ontwikkelingsruimte beschikbaar
	Situatie 1	Situatie 2	Verschil		
H9999:1037c Habitattype onbekend/onzeker (buitenland)	0,05	0,05	- 0,00		

NSG Grietherorter Altrhein

Habitattype	Hectare met hoogste projectverschil (mol/ha/j)			Overschrijding KDW	Ontwikkelingsruimte beschikbaar
	Situatie 1	Situatie 2	Verschil		
H9999:1197c Habitattype onbekend/onzeker (buitenland)	>0,05	0,05	- 0,00		

NSG Lohwardt/Reckerfeld, Hübsche Grändort, nur Teilfl., mit Erw.

Habitattype	Hectare met hoogste projectverschil (mol/ha/j)			Overschrijding KDW	Ontwikkelingsruimte beschikbaar
	Situatie 1	Situatie 2	Verschil		
H9999:1200c Habitattype onbekend/onzeker (buitenland)	>0,05	0,05	- 0,00	<input type="radio"/>	<input checked="" type="radio"/>

Elmpter Schwalmbruch

Habitattype	Hectare met hoogste projectverschil (mol/ha/j)			Overschrijding KDW	Ontwikkelingsruimte beschikbaar
	Situatie 1	Situatie 2	Verschil		
H9999:1254c Habitattype onbekend/onzeker (buitenland)	0,06	>0,05	- 0,00	<input type="radio"/>	<input checked="" type="radio"/>

Wisseler Dünen

Habitattype	Hectare met hoogste projectverschil (mol/ha/j)			Overschrijding KDW	Ontwikkelingsruimte beschikbaar
	Situatie 1	Situatie 2	Verschil		
H9999:1195c Habitattype onbekend/onzeker (buitenland)	>0,05	0,05	- 0,00	<input type="radio"/>	<input checked="" type="radio"/>

NSG Bislicher Insel, nur Teilfläche

Habitattype	Hectare met hoogste projectverschil (mol/ha/j)			Overschrijding KDW	Ontwikkelingsruimte beschikbaar
	Situatie 1	Situatie 2	Verschil		
H9999:1220c Habitattype onbekend/onzeker (buitenland)	>0,05	0,05	- 0,00	<input type="radio"/>	<input checked="" type="radio"/>

Schaagbachtal

Habitattype	Hectare met hoogste projectverschil (mol/ha/j)			Overschrijding KDW	Ontwikkelingsruimte beschikbaar
	Situatie 1	Situatie 2	Verschil		
H9999:1261c Habitattype onbekend/onzeker (buitenland)	>0,05	0,05	- 0,00	<input type="radio"/>	<input checked="" type="radio"/>

Lippeaue

Habitattype	Hectare met hoogste projectverschil (mol/ha/j)			Overschrijding KDW	Ontwikkelingsruimte beschikbaar
	Situatie 1	Situatie 2	Verschil		
H9999:1214c Habitattype onbekend/onzeker (buitenland)	>0,05	0,05	- 0,00	<input type="radio"/>	<input checked="" type="radio"/>

Bosbeekvallei en aangrenzende bos- en heidegebieden te As-Opglab

Habitattype	Hectare met hoogste projectverschil (mol/ha/j)			Overschrijding KDW	Ontwikkelingsruimte beschikbaar
	Situatie 1	Situatie 2	Verschil		
H9999:1032c Habitattype onbekend/onzeker (buitenland)	>0,05	0,05	- 0,00	<input type="radio"/>	<input checked="" type="radio"/>

Bos- en heidegebieden ten oosten van Antwerpen

Habitattype	Hectare met hoogste projectverschil (mol/ha/j)			Overschrijding KDW	Ontwikkelingsruimte beschikbaar
	Situatie 1	Situatie 2	Verschil		
H9999:1006c Habitattype onbekend/onzeker (buitenland)	>0,05	0,05	- 0,00	<input type="radio"/>	<input checked="" type="radio"/>


Overgang Kempen-Haspengouw

Habitattype	Hectare met hoogste projectverschil (mol/ha/j)			Overschrijding KDW	Ontwikkelingsruimte beschikbaar
	Situatie 1	Situatie 2	Verschil		
H9999:1031c Habitattype onbekend/onzeker (buitenland)	>0,05	0,05	- 0,00	<input type="radio"/>	<input checked="" type="radio"/>

Dornicksche Ward

Habitattype	Hectare met hoogste projectverschil (mol/ha/j)			Overschrijding KDW	Ontwikkelingsruimte beschikbaar
	Situatie 1	Situatie 2	Vershil		
Hg999:1182c Habitattype onbekend/onzeker (buitenland)	>0,05	0,05	- 0,00		

NSG Altrhein Reeser Eyland, mit Erweiterung

Habitattype	Hectare met hoogste projectverschil (mol/ha/j)			Overschrijding KDW	Ontwikkelingsruimte beschikbaar
	Situatie 1	Situatie 2	Vershil		
Hg999:1201c Habitattype onbekend/onzeker (buitenland)	>0,05	0,05	- 0,00		

Mangelbeek en heide- en vengebieden tussen Houthalen en Gruitrod

Habitattype	Hectare met hoogste projectverschil (mol/ha/j)			Overschrijding KDW	Ontwikkelingsruimte beschikbaar
	Situatie 1	Situatie 2	Vershil		
Hg999:1020c Habitattype onbekend/onzeker (buitenland)	>0,05	0,05	- 0,00		

De Maten

Habitattype	Hectare met hoogste projectverschil (mol/ha/j)			Overschrijding KDW	Ontwikkelingsruimte beschikbaar
	Situatie 1	Situatie 2	Vershil		
Hg999:1018c Habitattype onbekend/onzeker (buitenland)	>0,05	0,05	- 0,00		

De Maten

Habitattype	Hectare met hoogste projectverschil (mol/ha/j)			Overschrijding KDW	Ontwikkelingsruimte beschikbaar
	Situatie 1	Situatie 2	Verschil		
H9999:1034c Habitattype onbekend/onzeker (buitenland)	>0,05	0,05	- 0,00	<input type="radio"/>	<input checked="" type="radio"/>

NSG Lippeaue bei Damm u. Bricht und NSG Loosenberge, nur Teilfl

Habitattype	Hectare met hoogste projectverschil (mol/ha/j)			Overschrijding KDW	Ontwikkelingsruimte beschikbaar
	Situatie 1	Situatie 2	Verschil		
H9999:1225c Habitattype onbekend/onzeker (buitenland)	>0,05	0,05	- 0,00	<input type="radio"/>	<input checked="" type="radio"/>

Bocholt, Hechtel-Eksel, Meeuwen-Gruitrode, Neerpelt en Peer

Habitattype	Hectare met hoogste projectverschil (mol/ha/j)			Overschrijding KDW	Ontwikkelingsruimte beschikbaar
	Situatie 1	Situatie 2	Verschil		
H9999:1036c Habitattype onbekend/onzeker (buitenland)	0,05	0,05	- 0,00	<input type="radio"/>	<input checked="" type="radio"/>

Houthalen-Helchteren, Meeuwen-Gruitrode en Peer

Habitattype	Hectare met hoogste projectverschil (mol/ha/j)			Overschrijding KDW	Ontwikkelingsruimte beschikbaar
	Situatie 1	Situatie 2	Verschil		
H9999:1039c Habitattype onbekend/onzeker (buitenland)	0,05	0,05	- 0,00	<input type="radio"/>	<input checked="" type="radio"/>

Kirchheller Heide und Hiesfelder Wald

Habitattype	Hectare met hoogste projectverschil (mol/ha/j)			Overschrijding KDW	Ontwikkelingsruimte beschikbaar
	Situatie 1	Situatie 2	Verschil		
H9999:1239c Habitattype onbekend/onzeker (buitenland)	0,05	0,05	- 0,00	<input type="radio"/>	<input checked="" type="radio"/>

Ilvericher Altrheinschlinge

Habitattype	Hectare met hoogste projectverschil (mol/ha/j)			Overschrijding KDW	Ontwikkelingsruimte beschikbaar
	Situatie 1	Situatie 2	Vershil		
H9999:1257c Habitattype onbekend/onzeker (buitenland)	>0,05	0,05	- 0,00	<input type="radio"/>	<input checked="" type="radio"/>

Bovenloop van de Grote Nete met Zammelsbroek, Langdonken en Goor

Habitattype	Hectare met hoogste projectverschil (mol/ha/j)			Overschrijding KDW	Ontwikkelingsruimte beschikbaar
	Situatie 1	Situatie 2	Vershil		
H9999:1011c Habitattype onbekend/onzeker (buitenland)	>0,05	0,05	- 0,00	<input type="radio"/>	<input checked="" type="radio"/>

NSG Sonsfeldsche Bruch, Hagener Meer und Düne, mit Erweiterung

Habitattype	Hectare met hoogste projectverschil (mol/ha/j)			Overschrijding KDW	Ontwikkelingsruimte beschikbaar
	Situatie 1	Situatie 2	Vershil		
H9999:1202c Habitattype onbekend/onzeker (buitenland)	>0,05	0,05	- 0,00	<input type="radio"/>	<input checked="" type="radio"/>

NSG Rheinvorland im Orsoyer Rheinbogen, mit Erweiterung

Habitattype	Hectare met hoogste projectverschil (mol/ha/j)			Overschrijding KDW	Ontwikkelingsruimte beschikbaar
	Situatie 1	Situatie 2	Vershil		
H9999:1237c Habitattype onbekend/onzeker (buitenland)	>0,05	0,05	- 0,00	<input type="radio"/>	<input checked="" type="radio"/>

Grensmaas

Uiterwaarden langs de Limburgse Maas met Vijverbroek

Habitattype	Hectare met hoogste projectverschil (mol/ha/j)			Overschrijding KDW	Ontwikkelingsruimte beschikbaar
	Situatie 1	Situatie 2	Verschil		
H9999:1027c Habitattype onbekend/onzeker (buitenland)	>0,05	0,05	- 0,00	<input type="radio"/>	<input checked="" type="radio"/>

NSG - Komplex In den Drevenacker Dünen, met Extensie

Habitattype	Hectare met hoogste projectverschil (mol/ha/j)			Overschrijding KDW	Ontwikkelingsruimte beschikbaar
	Situatie 1	Situatie 2	Verschil		
H9999:1226c Habitattype onbekend/onzeker (buitenland)	>0,05	0,05	- 0,00	<input type="radio"/>	<input checked="" type="radio"/>

Dämmer Wald

Habitattype	Hectare met hoogste projectverschil (mol/ha/j)			Overschrijding KDW	Ontwikkelingsruimte beschikbaar
	Situatie 1	Situatie 2	Verschil		
H9999:1206c Habitattype onbekend/onzeker (buitenland)	>0,05	0,05	- 0,00	<input type="radio"/>	<input checked="" type="radio"/>

Teverener Heide

Habitattype	Hectare met hoogste projectverschil (mol/ha/j)			Overschrijding KDW	Ontwikkelingsruimte beschikbaar
	Situatie 1	Situatie 2	Verschil		
H9999:1264c Habitattype onbekend/onzeker (buitenland)	>0,05	0,05	- 0,00	<input type="radio"/>	<input checked="" type="radio"/>

Klevsche Landwehr, Anholt. Issel, Feldschlaggr. u. Regnieter Bac

Habitattype	Hectare met hoogste projectverschil (mol/ha/j)			Overschrijding KDW	Ontwikkelingsruimte beschikbaar
	Situatie 1	Situatie 2	Verschil		
H9999:1188c Habitattype onbekend/onzeker (buitenland)	>0,05	0,05	- 0,00	<input type="radio"/>	<input checked="" type="radio"/>

NSG Weseler Aue

Habitatype	Hectare met hoogste projectverschil (mol/ha/j)			Overschrijding KDW	Ontwikkelingsruimte beschikbaar
	Situatie 1	Situatie 2	Vershil		
Hg999:1221c Habitatype onbekend/onzeker (buitenland)	>0,05	0,05	- 0,00		


Gartroper Mühlenbach

Habitatype	Hectare met hoogste projectverschil (mol/ha/j)			Overschrijding KDW	Ontwikkelingsruimte beschikbaar
	Situatie 1	Situatie 2	Vershil		
Hg999:1228c Habitatype onbekend/onzeker (buitenland)	>0,05	0,05	- 0,00		

NSG Rheinaue Walsum

Habitatype	Hectare met hoogste projectverschil (mol/ha/j)			Overschrijding KDW	Ontwikkelingsruimte beschikbaar
	Situatie 1	Situatie 2	Vershil		
Hg999:1238c Habitatype onbekend/onzeker (buitenland)	>0,05	0,05	- 0,00		

Latumer Bruch mit Buersbach, Stadtgräben und Wasserwerk

Habitatype	Hectare met hoogste projectverschil (mol/ha/j)			Overschrijding KDW	Ontwikkelingsruimte beschikbaar
	Situatie 1	Situatie 2	Vershil		
Hg999:1249c Habitatype onbekend/onzeker (buitenland)	>0,05	0,05	- 0,00		

NSG Emmericher Ward

Habitattype	Hectare met hoogste projectverschil (mol/ha/j)			Overschrijding KDW	Ontwikkelingsruimte beschikbaar
	Situatie 1	Situatie 2	Verschil		
H9999:1183c Habitattype onbekend/onzeker (buitenland)	0,05	0,05	- 0,00	<input type="radio"/>	<input checked="" type="radio"/>

Reichswald

Habitattype	Hectare met hoogste projectverschil (mol/ha/j)			Overschrijding KDW	Ontwikkelingsruimte beschikbaar
	Situatie 1	Situatie 2	Verschil		
H9999:1194c Habitattype onbekend/onzeker (buitenland)	0,16	0,15	- 0,01	<input type="radio"/>	<input checked="" type="radio"/>

Krickenbecker Seen - Kl. De Witt-See

Habitattype	Hectare met hoogste projectverschil (mol/ha/j)			Overschrijding KDW	Ontwikkelingsruimte beschikbaar
	Situatie 1	Situatie 2	Verschil		
H9999:1246c Habitattype onbekend/onzeker (buitenland)	0,14	0,14	- 0,01	<input type="radio"/>	<input checked="" type="radio"/>

Hangmoor Damerbruch

Habitattype	Hectare met hoogste projectverschil (mol/ha/j)			Overschrijding KDW	Ontwikkelingsruimte beschikbaar
	Situatie 1	Situatie 2	Verschil		
H9999:1242c Habitattype onbekend/onzeker (buitenland)	0,11	0,11	- 0,01	<input type="radio"/>	<input checked="" type="radio"/>

Wälder und Heiden bei Brüggen-Bracht

Habitattype	Hectare met hoogste projectverschil (mol/ha/j)			Overschrijding KDW	Ontwikkelingsruimte beschikbaar
	Situatie 1	Situatie 2	Verschil		
H9999:1255c Habitattype onbekend/onzeker (buitenland)	0,10	0,10	- 0,01	<input type="radio"/>	<input checked="" type="radio"/>

Stollbach

Habitattype	Hectare met hoogste projectverschil (mol/ha/j)			Overschrijding KDW	Ontwikkelingsruimte beschikbaar
	Situatie 1	Situatie 2	Vershil		
Hg999:1229c Habitattype onbekend/onzeker (buitenland)	>0,05	0,05	- 0,01	<input type="radio"/>	<input checked="" type="radio"/>

NSG Rheinaue Bislich-Vahnum, nur Teilfläche

Habitattype	Hectare met hoogste projectverschil (mol/ha/j)			Overschrijding KDW	Ontwikkelingsruimte beschikbaar
	Situatie 1	Situatie 2	Vershil		
Hg999:1219c Habitattype onbekend/onzeker (buitenland)	>0,05	0,05	- 0,01	<input type="radio"/>	<input checked="" type="radio"/>

Bachsystem des Wienbaches

Habitattype	Hectare met hoogste projectverschil (mol/ha/j)			Overschrijding KDW	Ontwikkelingsruimte beschikbaar
	Situatie 1	Situatie 2	Vershil		
Hg999:1211c Habitattype onbekend/onzeker (buitenland)	>0,05	0,05	- 0,01	<input type="radio"/>	<input checked="" type="radio"/>

NSG Kellener Altrhein, nur Teilfläche, mit Erweiterung

Habitattype	Hectare met hoogste projectverschil (mol/ha/j)			Overschrijding KDW	Ontwikkelingsruimte beschikbaar
	Situatie 1	Situatie 2	Vershil		
Hg999:1184c Habitattype onbekend/onzeker (buitenland)	>0,05	0,05	- 0,01	<input type="radio"/>	<input checked="" type="radio"/>

Kalflack

Habitattype	Hectare met hoogste projectverschil (mol/ha/j)			Overschrijding KDW	Ontwikkelingsruimte beschikbaar
	Situatie 1	Situatie 2	Verschil		
H9999:1196c Habitattype onbekend/onzeker (buitenland)	0,05	0,05	- 0,01	<input type="radio"/>	<input checked="" type="radio"/>

Köllnischer Wald

Habitattype	Hectare met hoogste projectverschil (mol/ha/j)			Overschrijding KDW	Ontwikkelingsruimte beschikbaar
	Situatie 1	Situatie 2	Verschil		
H9999:1240c Habitattype onbekend/onzeker (buitenland)	0,05	0,05	- 0,01	<input type="radio"/>	<input checked="" type="radio"/>

Tantelbruch mit Elmpter Bachtal und Teilen der Schwalmaue

Habitattype	Hectare met hoogste projectverschil (mol/ha/j)			Overschrijding KDW	Ontwikkelingsruimte beschikbaar
	Situatie 1	Situatie 2	Verschil		
H9999:1256c Habitattype onbekend/onzeker (buitenland)	0,09	0,08	- 0,01	<input type="radio"/>	<input checked="" type="radio"/>

NSG Gut Grindt u. NSG Rheinaue zw. Km 830,7 - 833,2 , nur Teilfl

Habitattype	Hectare met hoogste projectverschil (mol/ha/j)			Overschrijding KDW	Ontwikkelingsruimte beschikbaar
	Situatie 1	Situatie 2	Verschil		
H9999:1203c Habitattype onbekend/onzeker (buitenland)	>0,05	0,05	- 0,01	<input type="radio"/>	<input checked="" type="radio"/>


Tote Rahm

Habitattype	Hectare met hoogste projectverschil (mol/ha/j)			Overschrijding KDW	Ontwikkelingsruimte beschikbaar
	Situatie 1	Situatie 2	Verschil		
H9999:1244c Habitattype onbekend/onzeker (buitenland)	>0,05	0,05	- 0,01	<input type="radio"/>	<input checked="" type="radio"/>

Kaninchenberge

Habitattype	Hectare met hoogste projectverschil (mol/ha/j)			Overschrijding KDW	Ontwikkelingsruimte beschikbaar
	Situatie 1	Situatie 2	Vershil		
Hg999:1227c Habitattype onbekend/onzekeer (buitenland)	>0,05	0,05	- 0,01		

Niederkamp

Habitattype	Hectare met hoogste projectverschil (mol/ha/j)			Overschrijding KDW	Ontwikkelingsruimte beschikbaar
	Situatie 1	Situatie 2	Vershil		
Hg999:1234c Habitattype onbekend/onzekeer (buitenland)	>0,05	0,05	- 0,01		

Helpensteiner Bachtal-Rothenbach

Habitattype	Hectare met hoogste projectverschil (mol/ha/j)			Overschrijding KDW	Ontwikkelingsruimte beschikbaar
	Situatie 1	Situatie 2	Vershil		
Hg999:1262c Habitattype onbekend/onzekeer (buitenland)	0,06	>0,05	- 0,01		

Schwarzes Wasser

Habitattype	Hectare met hoogste projectverschil (mol/ha/j)			Overschrijding KDW	Ontwikkelingsruimte beschikbaar
	Situatie 1	Situatie 2	Vershil		
Hg999:1223c Habitattype onbekend/onzekeer (buitenland)	0,06	>0,05	- 0,01		

Diersfordter Wald/ Schnepfenberg

Habitattype	Hectare met hoogste projectverschil (mol/ha/j)			Overschrijding KDW	Ontwikkelingsruimte beschikbaar
	Situatie 1	Situatie 2	Verschil		
H9999:1205c Habitattype onbekend/onzeker (buitenland)	0,06	>0,05	- 0,01	<input type="radio"/>	<input checked="" type="radio"/>

Nette bei Vinkrath

Habitattype	Hectare met hoogste projectverschil (mol/ha/j)			Overschrijding KDW	Ontwikkelingsruimte beschikbaar
	Situatie 1	Situatie 2	Verschil		
H9999:1248c Habitattype onbekend/onzeker (buitenland)	0,06	>0,05	- 0,01	<input type="radio"/>	<input checked="" type="radio"/>

Grosses Veen

Habitattype	Hectare met hoogste projectverschil (mol/ha/j)			Overschrijding KDW	Ontwikkelingsruimte beschikbaar
	Situatie 1	Situatie 2	Verschil		
H9999:1204c Habitattype onbekend/onzeker (buitenland)	0,06	>0,05	- 0,01	<input type="radio"/>	<input checked="" type="radio"/>

Staatsforst Rheurdt / Littard

Habitattype	Hectare met hoogste projectverschil (mol/ha/j)			Overschrijding KDW	Ontwikkelingsruimte beschikbaar
	Situatie 1	Situatie 2	Verschil		
H9999:1243c Habitattype onbekend/onzeker (buitenland)	0,06	0,06	- 0,01	<input type="radio"/>	<input checked="" type="radio"/>


Uedemer Hochwald

Habitattype	Hectare met hoogste projectverschil (mol/ha/j)			Overschrijding KDW	Ontwikkelingsruimte beschikbaar
	Situatie 1	Situatie 2	Verschil		
H9999:1218c Habitattype onbekend/onzeker (buitenland)	0,06	0,06	- 0,01	<input type="radio"/>	<input checked="" type="radio"/>

Meinweg mit Ritzroder Dünen

Habitattype	Hectare met hoogste projectverschil (mol/ha/j)			Overschrijding KDW	Ontwikkelingsruimte beschikbaar
	Situatie 1	Situatie 2	Vershil		
H9999:1259c Habitattype onbekend/onzeker (buitenland)	0,07	0,06	- 0,01	<input type="radio"/>	

Erlenwälder bei Gut Hovesaat

Habitattype	Hectare met hoogste projectverschil (mol/ha/j)			Overschrijding KDW	Ontwikkelingsruimte beschikbaar
	Situatie 1	Situatie 2	Vershil		
H9999:1217c Habitattype onbekend/onzeker (buitenland)	0,13	0,12	- 0,01	<input type="radio"/>	

 Geen overschrijding* Wel overschrijding

* Deze uitkomst wordt niet meegenomen in de toetsing aan de Nb-wet. Bij de toetsing aan de NB-wet gaat het om de relevante hexagonen waarvoor ontwikkelingsruimte is gereserveerd.

Disclaimer

Hoewel verstrekte gegevens kunnen dienen ter onderbouwing van een vergunningaanvraag, kunnen er geen rechten aan worden verleend. De eigenaar van AERIUS aanvaardt geen aansprakelijkheid voor de inhoud van de door de gebruiker aangeboden informatie. Bovenstaande gegevens zijn enkel bruikbaar tot er een nieuwe versie van AERIUS beschikbaar is. AERIUS is een geregistreerd handelsmerk in Europa. Alle rechten die niet expliciet worden verleend, zijn voorbehouden.

Rekenbasis

Deze berekening is tot stand gekomen op basis van:

AERIUS versie 2015.1_20160514_goad58c36e

Database versie 2015.1_20160514_goad58c36e

Voor meer informatie over de gebruikte methodiek en data zie:

<https://www.aerius.nl/nl/factsheets/release/aerius-calculator-2015-handboek-o>