

VERZONDEN 30 APR. 2018

op de op 29 januari 2018 door ons ontvangen aanvraag voor een vergunning ingevolge artikel 2.7, tweede lid, van de Wet natuurbescherming van Visser Agri BV, Dominépad 8 te Hoogeloon voor het wijzigen van een veehouderij, gelegen aan het Dominépad 8, 5528 NC te Hoogeloon, in de gemeente Bladel.

INHOUDSOPGAVE

BESCHIKKING.....	3
1 Onderwerp.....	3
2 Beschikking	3
3 Aanvraag.....	4
4 Bevoegd gezag.....	4
5 Uniforme openbare voorbereidingsprocedure	4
6 Ontvankelijkheid.....	4
7 Zienswijzen naar aanleiding van terinzagelegging van het ontwerpbesluit.....	4
8 Overige regelgeving.....	4
OVERWEGINGEN EN TOETSINGEN.....	5
1 Wettelijk kader – Wet natuurbescherming.....	5
2 Mogelijke effecten van het project	7
3 Stikstofdepositie.....	7
3.1 Beoogde situatie in aanvraag	7
3.2 Uitgangssituatie	7
3.3 Effecten stikstofdepositie op beschermde natuurgebieden	8
3.4 Overwegingen effecten op beschermde gebieden	8
3.5 Verordening natuurbescherming Noord-Brabant	9
3.6 Conclusie.....	10
Bijlage 1: AERIUS Calculator: verschilberekening (kenmerk: S5pafcg2CBbK (20 februari 2018))	11

BESCHIKKING

1 Onderwerp

Gedeputeerde Staten van Noord-Brabant hebben op 29 januari 2018 van Visser Agri BV een aanvraag ontvangen voor een vergunning ingevolge artikel 2.7, tweede lid, van de Wet natuurbescherming. De aanvraag betreft het wijzigen van een veehouderij, gelegen aan het Dominépad 8, 5528 NC te Hoogeloon, in de gemeente Bladel.

2 Beschikking

Gelet op de bepalingen van de Wet natuurbescherming besluiten wij:

- I. aan Visser Agri BV, aan het Dominépad 8, 5528 NC te Hoogeloon, de op grond van artikel 2.7, tweede lid, van de Wet natuurbescherming vereiste vergunning te verlenen voor het wijzigen van een veehouderij, aan het Dominépad 8, 5528 NC te Hoogeloon, in de gemeente Bladel, gelegen nabij de Natura 2000-gebieden, zoals opgenomen in bijlage 1 bij deze vergunning;
- II. dat de beschrijving van het project, in de aanvraag en de bijlage 1 bij deze beschikking, voor zover deze betrekking heeft op de activiteit, stalsystemen, veebezetting en emissiepunten, onderdeel uitmaakt van deze vergunning;
- III. dat de Wet natuurbeschermingsvergunning d.d. 14 maart 2008 (kenmerk: 1321820/1392770) geldt voor het daarin vergunde project totdat de wijziging van het beoogde project in onderhavig besluit is gerealiseerd.

Bijlage 1: AERIUS Calculator: verschilberekening (kenmerk: S5pafcg2CBbK (20 februari 2018))

's-Hertogenbosch 30 april 2018

Gedeputeerde Staten van Noord-Brabant
namens deze,



De heer J.A.J. Lenssen,
Directeur Omgevingsdienst Brabant Noord

PROCEDURELE ASPECTEN

3 Aanvraag

Op 29 januari 2018 hebben wij van Visser Agri BV, Dominépad 8, 5528 NC te Hoogeloon, een aanvraag voor een vergunning ingevolge artikel 2.7, tweede lid, van de Wet natuurbescherming (hierna: Wnb) ontvangen. De aanvraag is op 9 en 20 februari 2018 aangevuld. Een uitgebreide projectomschrijving is opgenomen in de aanvraag. De aanvraag is geregistreerd onder nummer Z/064457.

4 Bevoegd gezag

Omdat het project gerealiseerd wordt, onderscheidenlijk verricht wordt in de provincie Noord-Brabant, zijn wij op grond van artikel 1.3 van de Wnb bevoegd om op de aanvraag te beslissen. Bij ons besluit betrekken wij tevens de gevolgen voor Natura 2000-gebieden buiten onze provinciegrens en/of buiten Nederland.

5 Uniforme openbare voorbereidingsprocedure

Op 17 januari 2017 (dossier C2200217/4118896) hebben wij besloten de uniforme openbare voorbereidingsprocedure van afdeling 3.4 van de Algemene wet bestuursrecht van toepassing te verklaren op de voorbereiding van besluiten op aanvragen om een vergunning ingevolge artikel 2.7, tweede lid, van de Wnb (www.brabant.nl).

6 Ontvankelijkheid

Ten aanzien van de aspecten van de aanvraag waarvoor een vergunning ingevolge de Wnb is vereist, hebben wij beoordeeld of de aanvraag volledig is en voldoende gegevens bevat. Wij zijn van oordeel dat de aanvraag voldoende informatie bevat voor een goede beoordeling van die aspecten waarvoor een vergunning is vereist.

7 Zienswijzen naar aanleiding van terinzagelegging van het ontwerpbesluit

De kennisgeving over het ontwerpbesluit en bijbehorende stukken is gepubliceerd op de website www.brabant.nl onder 'bekendmakingen' op 7 maart 2018. Vervolgens heeft het ontwerpbesluit gedurende zes weken ter inzage gelegen bij de Omgevingsdienst Brabant Noord (ODBN), Victorialaan 1 b-g, 5213 JG 's-Hertogenbosch, namelijk van 7 maart 2018 tot en met 17 april 2018, en is een ieder in de gelegenheid gesteld zienswijzen naar voren te brengen. Van deze gelegenheid is geen gebruik gemaakt.

8 Overige regelgeving

Bij de beoordeling van onderhavige aanvraag zijn andere aspecten dan gerelateerd aan de Wnb en de daarbij behorende regelgeving niet betrokken. De Wnb en bijbehorende regelgeving zoals de Verordening natuurbescherming Noord-Brabant zijn gericht op de bescherming van natuur. Een toestemming op basis van andere wet- en regelgeving kan derhalve aan de orde zijn, onder andere voor ruimtelijke ordening of gezondheid.

OVERWEGINGEN EN TOETSINGEN

1 Wettelijk kader – Wet natuurbescherming

Artikel 2.7 van de Wnb heeft betrekking op de vergunningplicht in verband met Natura 2000-gebieden (habitatrictlijn- en vogelrichtlijngebieden). Op grond van artikel 2.7, tweede lid, van de Wnb is het verboden zonder vergunning van Gedeputeerde Staten projecten of andere handelingen uit te voeren die, gelet op de instandhoudingsdoelstellingen, de kwaliteit van de natuurlijke habitats en de habitats van soorten in een Natura 2000-gebied kunnen verslechteren of een significant verstorend effect kunnen hebben op de soorten waarvoor het gebied is aangewezen.

Uit jurisprudentie van de Afdeling bestuursrechtspraak van de Raad van State¹ blijkt dat een wijziging of uitbreiding van een veehouderij die stikstofdepositie tot gevolg heeft op voor stikstof gevoelige habitats en soorten binnen een Natura 2000-gebied vergunningplichtig is op grond van artikel 2.7, tweede lid, van de Wnb. Behoudens ongewijzigde voorzetting op basis van een verleende omgevingsvergunning voor een activiteit als bedoeld in artikel 2.1, eerste lid, onderdeel i, van de Wet algemene bepalingen omgevingsrecht, verleende Wet natuurbeschermingsvergunning, project waar op basis van artikel 2.9, vierde lid, van de Wnb, of artikel 2.12, eerste lid, van het Besluit natuurbescherming (hierna: Bnb), het artikel 2.7, tweede lid, van de Wnb niet van toepassing is dan wel er sprake is van bestaand gebruik als bedoeld in artikel 2.9, tweede lid, van de Wnb, is bij het oprichten, uitbreiden of wijzigen van het project of andere handelingen van voornoemde situaties een Wet natuurbeschermingsvergunning noodzakelijk.

Bij de beoordeling van de vergunningaanvraag wordt op grond van artikel 2.8, negende lid, van de Wnb rekening gehouden met de gevolgen die het aangevraagde project, gelet op de instandhoudingsdoelstellingen, kan hebben voor een Natura 2000-gebied.

In artikel 5.4 van de Wnb zijn gronden opgenomen op grond waarvan een vergunning kan worden ingetrokken of gewijzigd. De vergunning kan in elk geval worden ingetrokken indien blijkt dat de vergunninghouder zich niet houdt aan de vergunning.

Programmatische aanpak stikstof

Op 1 juli 2015 is de Programmatische aanpak stikstof (hierna: de PAS) opgenomen in de regelgeving en daarmee is de beoordeling van stikstof gewijzigd. In de Regeling natuurbescherming (hierna: Rnb) is ondermeer aangegeven welke activiteiten in de PAS zijn opgenomen als bestaande activiteit (artikel 2.4, vijfde lid, van de Rnb). Vanaf deze bestaande activiteit is bij verdere uitbreiding noodzakelijk dat vooraf wordt bezien of ontwikkelingsruimte kan worden toegeedeeld.

Voor de vaststelling of een project of een andere handeling wat betreft stikstofdepositie een verslechterend of versturend effect kan hebben wordt deze berekend met gebruikmaking van AERIUS Calculator (verder AERIUS) versie 2016L².

¹ O.a. uitspraak van 31 maart 2010, zaaknummer 200903784/1/R2 en uitspraak van 7 september 2011, zaaknummer 201003301/1/R2.

² Opgenomen in artikel 1.1 en 2.1 van de Regeling natuurbescherming

In de PAS is ruimte voor economische ontwikkelingen die stikstofdepositie veroorzaken op Natura 2000-gebieden. Deze depositieruimte is allereerst beschikbaar voor autonome ontwikkelingen. Daarnaast is er ruimte beschikbaar voor projecten en andere handelingen waarvan de veroorzaakte stikstofdepositie onder de grenswaarde blijft. Het overige gedeelte van de depositieruimte kan als de ontwikkelingsruimte worden toegedeeld aan (deels prioritaire) projecten en andere handelingen. Dit wordt in toedelingsbesluiten (besluiten als bedoeld in artikel 2.7, eerste lid, van het Besluit natuurbescherming) vastgelegd.

De ontwikkelingsruimte wordt bepaald ten opzichte van:

- de verleende Wet natuurbeschermingsvergunning of omgevingsvergunning inclusief verklaring van geen bedenkingen voor de Wnb voor het hoogst belaste of meest nabij gelegen Natura 2000-gebied;
- een project als bedoeld in artikel 2.12, eerste lid, van het Bnb waarvoor op basis van artikel 2.9, achtste lid, van de Wnb een melding is ingediend, dan wel;
- de hoogste feitelijke depositie binnen de periode van 1 januari 2012 tot en met 31 december 2014. Deze hoogste depositie moet passend zijn binnen de kaders van de op dat moment geldende toestemming maar mag niet meer zijn dan de op 1 januari 2015 geldende toestemming;
- als na de bovengenoemde verleende Wet natuurbeschermingsvergunning, omgevingsvergunning inclusief verklaring van geen bedenkingen, of project waarvoor een melding is ingediend, een of meer meldingen zijn gedaan die betrekking hebben op wijzigingen van het project waarop dat toestemmingsbesluit of de eerstgenoemde melding betrekking had, wordt de toename bepaald ten opzichte van het project zoals dat is gewijzigd overeenkomstig de laatste melding.

Beleidsregel natuurbescherming Noord-Brabant

Gedeputeerde Staten van Noord-Brabant hebben voor het toedelen van de vrij beschikbare ontwikkelingsruimte (segment 2) aan projecten en andere handelingen een beleidsregel vastgesteld. In de Beleidsregel natuurbescherming Noord-Brabant (hierna: Beleidsregel) wordt bepaald hoe Gedeputeerde Staten met haar bevoegdheid met betrekking tot het toedelen van ontwikkelingsruimte willen omgaan. Wanneer aan de Beleidsregel wordt voldaan, zullen Gedeputeerde Staten de beschikbare ontwikkelingsruimte toedelen.

Verordening natuurbescherming Noord-Brabant (eerste, tweede, derde en vierde wijziging)

Provinciale Staten (hierna: PS) hebben op basis van artikel 2.4, derde lid, van de Wnb de Verordening natuurbescherming Noord-Brabant (hierna: Verordening) vastgesteld. In deze Verordening zijn regels vastgesteld ten aanzien van bestaande stallen en van de realisatie van nieuwe stallen.

Referentiedatum

Ten aanzien van andere effecten dan als gevolg van stikstofdepositie op Natura 2000-gebieden, buitenlandse Natura 2000-gebieden en Natura 2000-gebieden niet opgenomen in de PAS wordt op basis van de Beleidsregel de voor het betreffende Natura 2000-gebied geldende referentiedatum betrokken.

Uit jurisprudentie van de Afdeling bestuursrechtspraak van de Raad van State blijkt tevens dat bij de beoordeling van de aanvraag moet worden uitgegaan van de vergunde situatie met de laagste emissie in de periode vanaf de referentiedatum³.

³ Hierbij gelden later verleende vergunningen krachtens de Wabo, de Wet milieubeheer of Hinderwet of ingediende meldingen op basis van het Besluit melkrundveehouderij milieubeheer, het Besluit landbouw milieubeheer of het Activiteitenbesluit, voor
ODBN, 30 april 2018
Kenmerk Z/064457 - 101273

2 Mogelijke effecten van het project

Er zijn mogelijke negatieve effecten te verwachten van stikstofdepositie als gevolg van de uitstoot van stikstof. In voedselarme ecosystemen, zoals aanwezig in de nabij gelegen natuurgebieden, leidt een overmaat⁴ aan stikstofdepositie tot een ongewenste toename aan voedingsstoffen en verzuring. Overige effecten worden, gelet op de gegevens in de aanvraag, de aard van de voorgenomen activiteit en de afstand tot de relevante beschermde gebieden, op voorhand uitgesloten.

3 Stikstofdepositie

3.1 Beoogde situatie in aanvraag

Er wordt vergunning gevraagd voor de beoogde activiteiten zoals weergegeven in onderstaande tabel.

Tabel 1. Aangevraagde situatie

Stal	Rav-code ⁵	Diercategorie en huisvestingssysteem	aantal dieren	NH ₃ -emissie factor (kg NH ₃ /d/jr)	kg NH ₃ /jr
2	D 3.100	Vleesvarkens, opfokberen van circa 25 kg tot 7 maanden, opfokzeugen van circa 25 kg tot eerste dekking, overige huisvestingssystemen	390	3	1.170,00
3 en 4	D 1.1.14	Biggenopfok (gespeende biggen), chemisch luchtwassysteem 95% emissiereductie, BWL 2008.09.V5	1760	0,03	52,80
3 en 4	D 1.2.15	Kraamzeugen (incl. biggen tot spenen), chemisch luchtwassysteem 95% emissiereductie, BWL 2008.09.V5	84	0,42	35,28
3 en 4	D 1.3.11	Guste en dragende zeugen, chemisch luchtwassysteem 95% emissiereductie (individuele en groepshuisvesting), BWL 2008.09.V5	125	0,21	26,25
3 en 4	D 2.3	Dekberen, 7 maanden en ouder, chemisch luchtwassysteem 95% emissiereductie, BWL 2008.09.V5	2	0,28	0,56
4	D 1.3.10	Guste en dragende zeugen, rondloopstal met zeugenvoerstation en strobed, BWL 2010.09.V1	277	2,6	720,20
4	K 1.100	Volwassen paarden (3 jaar en ouder), overige huisvestingssystemen	2	5	10,00
4	A 3.100	Vrouwelijk jongvee tot 2 jaar, overige huisvestingssystemen	2	4,4	8,80
				Totaal	2.023,89

zover hierin een lagere ammoniakemissie is vergund of gemeld, als uitgangssituatie.

⁴ Alterra-rapport nr. 2397 (Wageningen, 2012) geeft een overzicht van kritische depositiewaarden voor stikstof, toegepast op de habitattypen en habitats van soorten binnen Natura 2000-gebieden.

⁵ Stalsysteem weergegeven door code zoals opgenomen in de Regeling ammoniak en veehouderij, Staatscourant 2017, nr. 20218 (11 april 2017), in werking getreden op 12 april 2017.

3.2 Uitgangssituatie

PAS-gebieden

Voor de uitgangssituatie wordt uitgegaan van de Wet natuurbeschermingsvergunning van 14 maart 2008 (kenmerk 1321820/1392770). Dit betreft de vergunning verleend voor het meest nabij gelegen en hoogst belaste Natura 2000-gebied.

Tabel 2. Uitgangssituatie

Beschermd natuurgebied ⁶	Datum vergunning Wnb	kg NH ₃ per jaar totaal
'Kempenland-West', 'Leenderbos, Grootte Heide & De Plateaux', 'Kampina & Oisterwijkse Vennen'	14 maart 2008	3.197,00

3.3 Effecten stikstofdepositie op beschermde natuurgebieden

Uit de tabellen 1 en 2 blijkt dat er in de aangevraagde situatie sprake is van een afname van ammoniakemissie ten opzichte van de uitgangssituatie.

Om een goed beeld te krijgen van de stikstofdepositie op de beschermde gebieden is de depositie berekend op verschillende punten. De berekeningen zijn uitgevoerd met het rekenmodel AERIUS. Uit de berekeningen van het projecteffect blijkt dat er op de Natura 2000-gebieden 'Kempenland-West', 'Leenderbos, Grootte Heide & De Plateaux' en 'Kampina & Oisterwijkse Vennen' sprake is van een stikstofdepositie boven de grenswaarde op 20 februari 2018. De grenswaarde is bepaald op het moment van het ontvankelijk zijn van de aanvraag. Daarnaast zijn alle Natura 2000-gebieden die in bijlage 1 zijn opgenomen en waarop een effect is van stikstofdepositie boven de drempelwaarde bij de beoordeling van de aanvraag betrokken.

Er zijn berekeningen uitgevoerd van de stikstofdepositie in de aangevraagde situatie en de stikstofdepositie in de uitgangssituatie. Uit de berekeningen blijkt dat er in de aangevraagde situatie sprake is van een afname van stikstofdepositie ten opzichte van de uitgangssituatie. Dit is inzichtelijk gemaakt in de aanvraag.

In onderstaande tabel zijn de maximale depositiewaarden weergegeven voor de meest nabijgelegen en hoogst belaste beschermde natuurgebieden.

Tabel 3. Stikstofdepositieberekeningen (mol N/ha/jr)

Beschermd natuurgebied	Stikstofdepositie uitgangssituatie	Stikstofdepositie aangevraagd	Hoogste projectverschil
Kempenland-West	>0,05	0,03	-0,02

⁶ Dit zijn de gebieden waarvan op het moment van ontvankelijk zijn van de aanvraag de grenswaarde wordt overschreden. Voor de overige gebieden zie bijlage(n) bij het besluit.

3.4 Overwegingen effecten op beschermde gebieden

Op 14 april 2015 hebben wij ingestemd met het Programma aanpak stikstof 2015-2021. Dit programma is een instrument om Natura 2000-doelstellingen te realiseren en tegelijk ruimte te scheppen voor bestaande en nieuwe economische ontwikkelingen. Het programma is passend beoordeeld, waarbij getoetst is of de uitvoering van het programma een risico vormt voor de instandhoudingsdoelstellingen van individuele Natura 2000-gebieden, opgenomen binnen de PAS. De passende beoordeling bestaat uit een generiek deel (bronmaatregelen, monitoring, et cetera) en uit gebiedsanalyses die de ecologische onderbouwing vormen dat met het programma de stikstofgevoelige Natura 2000-doelstellingen (op termijn) gerealiseerd kunnen worden en er ontwikkelingsruimte beschikbaar kan worden gesteld voor economische ontwikkelingen.

In de gebiedsanalyse per Natura 2000-gebied is verzekerd dat door de uitvoering van een gebalanceerd en robuust pakket aan herstelmaatregelen, in de eerste programmaperiode geen verslechtering optreedt van alle voor stikstof gevoelige habitattypen en habitats van soorten. Bij deze beoordeling is uitgegaan van de achtergrondwaarde tot 2015. In deze achtergrondwaarde zijn alle voor de aanvang van het programma feitelijke emissies verdisconteerd, zoals blijkt uit de grootschalige concentratie en depositiekaarten Nederland (GCN en GDN). Deze emissies hebben al voor de aanvang van het programma plaatsgevonden en hebben als uitgangspunt gediend voor de passende beoordeling. Voor de depositie als gevolg van deze emissies is derhalve geen ontwikkelingsruimte nodig.

De aangevraagde activiteit veroorzaakt stikstofdepositie op Natura 2000-gebieden met habitattypen en soorten die negatief worden beïnvloed door een overmaat aan stikstofdepositie. Door de maatregelen in de PAS is het mogelijk om voor deze activiteit een vergunning te verlenen. Bij het verlenen van deze toestemming baseren wij ons op de passende beoordeling die voor de PAS is opgesteld. De conclusie van de passende beoordeling van het programma 2015-2021 is dat kan worden uitgesloten dat de natuurlijke kenmerken van de in het programma opgenomen Natura 2000-gebieden worden aangetast. Deze conclusie is kort samengevat gebaseerd op:

- het oordeel in de gebiedsanalyse voor elk Natura 2000-gebied opgenomen binnen de PAS dat er wetenschappelijk gezien geen twijfel is dat met het beschikbaar stellen van ontwikkelingsruimte en depositieruimte voor economische ontwikkelingen met de PAS de instandhoudingsdoelstellingen voor de voor stikstofgevoelige habitattypen en habitats van soorten op termijn worden gehaald en dat behoud is geborgd;
- een beoordeling van de ontwikkeling van de stikstofdepositie, waarbij sprake is van een vermindering van de depositie ten opzichte van de situatie zonder de PAS;
- de vaststelling dat de PAS voldoet aan de voorwaarden die verzekeren dat het behalen van de instandhoudingsdoelstellingen van de betrokken Natura 2000-gebieden niet in gevaar komt;
- de vaststelling dat de PAS, in het geval dat nieuwe inzichten of ontwikkelingen daartoe aanleiding geven op basis van adequate monitoring, tijdig kan worden bijgesteld.

Met onze instemming met het Programma aanpak stikstof 2015-2021 hebben wij ook ingestemd met bovenstaande conclusie van de passende beoordeling van dit programma.

Ten opzichte van de bestaande activiteit is er geen sprake van een toename van ammoniakemissie en/of stikstofdepositie op de Natura 2000-gebieden 'Kempenland-West', 'Leenderbos, Groote Heide & De Plateaux' en 'Kampina & Oisterwijkse Vennen'.

3.5 Verordening natuurbescherming Noord-Brabant

De verordening is van toepassing naast een eventuele vergunning voor het onderdeel Natura 2000. Wanneer sprake is van nieuwe stallen zijn de bepalingen rechtstreeks van toepassing en moet voldaan worden aan de Verordening. Ook zijn hierin bepalingen opgenomen voor bestaande stallen en wanneer deze moeten voldoen aan de Verordening.

Nieuwe stallen

Als sprake is van een nieuwe stal of stallen die vallen onder de definitie zoals bedoeld in artikel 1.1, lid 2, van de Verordening, moet deze voldoen aan de technische eisen zoals die zijn opgenomen in bijlage 2 van deze verordening. In artikel 1.1, lid 2, van de Verordening is aangegeven dat onder meer sprake is van een nieuwe stal indien het een opgericht of gerenoveerd dierenverblijf betreft waarvoor op of na 25 mei 2010 een omgevingsvergunning onderdeel bouwen vereist is en door de oprichting of renovatie een wijziging plaatsvindt van het huisvestingssysteem uit de dan geldende bijlage 1 van de Rav of waarbij sprake is van het aanleggen, aankoppelen of installeren van een of meer van de in de bijlage 1 bij de Verordening opgenomen lijst met systemen voor zover het aankoppelen of installeren van deze systemen betrekking heeft op de emissiereductie van stikstof. De in de aanvraag aangegeven nieuwe stallen zijn beoordeeld of deze voldoen aan de Verordening.

De uitbreiding van stal 4 (gedeelte paarden en jongvee) voldoet aan Bijlage 2 van de Verordening die geldig was op het moment van indienen van onderhavige aanvraag. Er is daarom geen reden om de vergunning niet te verlenen.

In artikel 9.3 van de Verordening is bepaald dat voor nieuwe stallen waarvoor op 25 mei 2010 reeds een melding krachtens het Besluit landbouw milieubeheer is gedaan, een aanvraag voor een vergunning krachtens de Wet milieubeheer, de Woningwet dan wel de Natuurbeschermingswet 1998 in behandeling is genomen de technische uitvoering volgens die vergunningaanvraag of melding, voor zover relevant voor de emissiesituatie, in de plaats treedt van de eisen bedoeld in bijlage 2. Voor de uitbreiding van stal 4 (gedeelte rondloopstal) is op 21 januari 2010 een vergunning op grond van de Wet Milieubeheer aangevraagd. De technische eisen volgens de vergunning treden in de plaats van de eisen als bedoeld in bijlage 2 van de Verordening, waarmee aan de Verordening wordt voldaan.

Daarnaast is bijlage 1 betrokken die geldig was op moment van indienen van onderhavige aanvraag.

Bestaande stallen

In de verordening zijn maximale emissie-eisen opgenomen voor bestaande stallen. Deze stallen dienen vanaf 2020 te worden aangepast. Naast deze aanpassingen kan tevens wederom een vergunning op grond van de Wnb noodzakelijk zijn.

3.6 Conclusie

Op grond van bovenstaande beoordeling concluderen wij dat aangevraagde activiteit, gelet op de instandhoudingsdoelstellingen, niet kan leiden tot verslechtering van de kwaliteit van de natuurlijke habitats en de habitats van soorten in de Natura 2000-gebieden 'Kempenland-West', 'Leenderbos, Groote Heide & De Plateaux' en 'Kampina & Oisterwijkse Vennen' en geen significant verstoring effect kan hebben op de soorten waarvoor de gebieden zijn aangewezen.

Wij verlenen de gevraagde vergunning ingevolge artikel 2.7, tweede lid, van de Wnb.

Bijlage 1: AERIUS Calculator: verschilberekening (kenmerk: S5pafcg2CBbK (20 februari 2018))

Is los bijgevoegd

AERIUS CALCULATOR

Dit document bevat resultaten van een stikstofdepositieberekening met AERIUS Calculator. U dient dit document te gebruiken ter onderbouwing van een vergunningaanvraag in het kader van de Wet natuurbescherming.

De resultaten geven de stikstofeffecten van deze activiteit weer voor Natura 2000-gebieden. AERIUS Calculator maakt enkel voor de PAS-gebieden inzichtelijk welke stikstofgevoelige habitattypen er voor komen en op welke hiervan een effect is. Op basis hiervan is aangegeven voor hoeveel hectares ontwikkelingsruimte benodigd is.

De berekening op basis van stikstofemissies gaat uit van de componenten ammoniak (NH_3) en stikstofoxide (NO_x), of één van beide. Hiermee is de depositie van de activiteit berekend en uitgewerkt.

Wilt u verder rekenen of gegevens wijzigen? Importeer de pdf dan in de Calculator.

Berekening Wnb-vergunning

- ▶ Kenmerken
- ▶ Samenvatting emissies
- ▶ Depositieresultaten
- ▶ Gedetailleerde emissiegegevens

Verdere toelichting over deze PDF kunt u vinden in een bijbehorende leeswijzer. Deze leeswijzer en overige documentatie is te raadplegen via: www.aerius.nl en pas.naturazoo.nl.

AERIUS CALCULATOR

Contact

Rechtspersoon	Inrichtingslocatie
Visser Agri Bv	Dominepad 8, 5528 NC Hoogeloon

Activiteit

Omschrijving	AERIUS kenmerk
Varkenshouderij	S5pafcg2CBbK

Datum berekening	Rekenjaar	Rekeninstellingen
20 februari 2018, 11:28	2018	Berekend voor Wnb.

Totale emissie

	Situatie 1	Situatie 2	Vershil
NOx	-	-	-
NH ₃	3.197,00 kg/j	2.023,89 kg/j	-1.173,11 kg/j

Resultaten

Hectare met
hoogste verschil
(mol/ha/j)

Natuurgebied	Bijdrage
-	-





Toelichting

Varkenshouderij

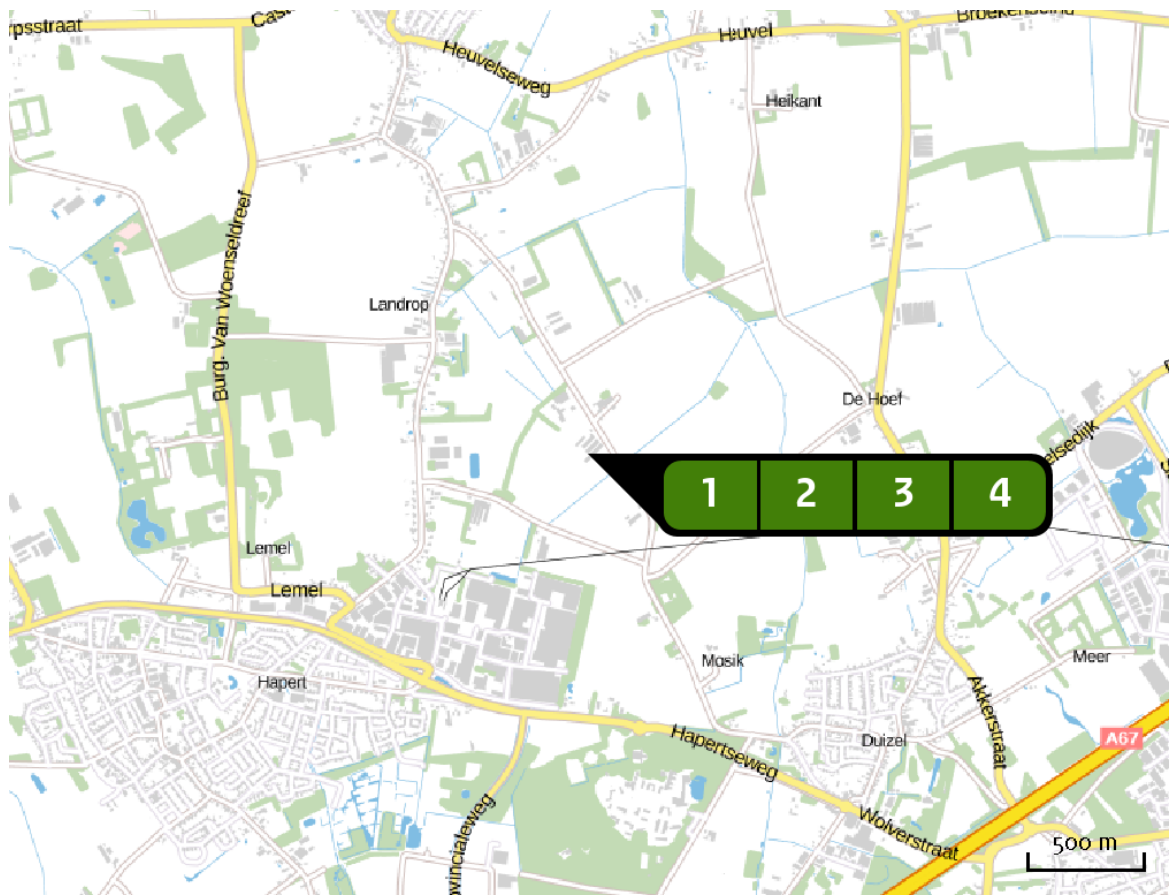
Locatie
Wnb-vergunning







Emissie
Wnb-vergunning

Bron Sector		Emissie NH ₃	Emissie NO _x
1	 Stal 2 Landbouw Stalemissies	288,90 kg/j	-
2	 Stal 3 + 4 Landbouw Stalemissies	688,80 kg/j	-
3	 Stal 4 Landbouw Stalemissies	720,20 kg/j	-
4	 Stal 5 Landbouw Stalemissies	1.499,10 kg/j	-

Locatie
Beoogde situatie



Emissie
Beoogde situatie

Bron Sector		Emissie NH ₃	Emissie NO _x
1	 Stal 2 Landbouw Stalemissies	1.170,00 kg/j	-
2	 Stal 3 + 4 Landbouw Stalemissies	114,89 kg/j	-
3	 Stal 4a Landbouw Stalemissies	720,20 kg/j	-
4	 Stal 4b Landbouw Stalemissies	18,80 kg/j	-

Resultaten
PAS-
gebieden
(mol/ha/j)

Natuurgebied	Hectare met hoogste verschil		
	Situatie 1	Situatie 2	Verskil *
Weerter- en Budelerbergen & Ringselven	0,06	0,04	- 0,01
Kampina & Oisterwijkse Vennen	>0,05	0,04	- 0,01
Leenderbos, Groote Heide & De Plateaux	>0,05	0,04	- 0,01
Loonse en Drunense Duinen & Leemkuilen	>0,05	0,04	- 0,02
Kempenland-West	>0,05	0,03	- 0,02
Strabrechtse Heide & Beuven	>0,05	0,03	- 0,02
Regte Heide & Riels Laag	>0,05	0,04	- 0,02
Deurnsche Peel & Mariapeel	>0,05	0,04	- 0,02
Groote Peel	>0,05	0,03	- 0,02
Vlijmens Ven, Moerputten & Bossche Broek	>0,05	0,03	- 0,02

* Als de hoogste depositietoename plaatsvindt op een hexagoon waar géén sprake is van een (naderende) stikstofoverbelasting, dan is de hoogste toename op een hexagoon met wel een (naderende) stikstofoverbelasting tussen haakjes aangegeven.

Resultaten
per
habitatype
(mol/ha/j)

Weerter- en Budelerbergen & Ringselven

Habitatype	Hectare met hoogste verschil		
	Situatie 1	Situatie 2	Vershil *
Lg13 Bos van arme zandgronden	0,06	0,04	- 0,01
H4030 Droge heiden	>0,05	0,04	- 0,02
H4010A Vochtige heiden (hogere zandgronden)	>0,05	0,04	- 0,02
H2330 Zandverstuivingen	>0,05	0,03	- 0,02
Lg09 Droog struisgrasland	>0,05	0,03	- 0,02
ZGH91Do Hoogveenbossen	0,06	0,04	- 0,02
H3130 Zwakgebufferde vennen	>0,05	0,03	- 0,02
H2310 Stuifzandheiden met struikhei	>0,05	0,03	- 0,02
ZGH3130 Zwakgebufferde vennen	>0,05	0,03	- 0,02
H91Do Hoogveenbossen	>0,05	0,03	- 0,02
H9190 Oude eikenbossen	>0,05	0,03	- 0,02
L4030 Droge heiden	0,06	0,03	- 0,02
H7210 Galigaanmoerassen	0,06	0,03	- 0,02

Kampina & Oisterwijkse Vennen

Habitattype	Hectare met hoogste verschil		
	Situatie 1	Situatie 2	Vershil *
L4030 Droge heiden	>0,05	0,04	- 0,01
Lg09 Droog struisgrasland	>0,05	0,04	- 0,01
H4030 Droge heiden	>0,05	0,04	- 0,01
H4010A Vochtige heiden (hogere zandgronden)	>0,05	0,04	- 0,01
H3130 Zwakgebufferde vennen	>0,05	0,04	- 0,01
Lg04 Zuur ven	>0,05	0,04	- 0,01
Lg03 Zwakgebufferde sloot	0,06	0,04	- 0,02
H3160 Zure vennen	>0,05	0,04	- 0,02
H2310 Stuifzandheiden met struikhei	>0,05	0,04	- 0,02
H7150 Pioniervegetaties met snavelbiezen	>0,05	0,04	- 0,02
H7110B Actieve hoogvenen (heideveentjes)	0,06	0,04	- 0,02
H3110 Zeer zwakgebufferde vennen	0,07	0,05	- 0,02
H91EoC Vochtige alluviale bossen (beekbegeleidende bossen)	0,07	0,05	- 0,02
ZGH3160 Zure vennen	0,09	0,06	- 0,03
H7210 Galigaanmoerassen	0,08	0,05	- 0,03
L4010A Vochtige heiden (hogere zandgronden)	0,10	0,06	- 0,04
H2330 Zandverstuivingen	0,10	0,06	- 0,04
H9190 Oude eikenbossen	0,12	0,08	- 0,05
H6410 Blauwgraslanden	0,12	0,08	- 0,05

Leenderbos, Groote Heide & De Plateaux

Habitattype	Hectare met hoogste verschil		
	Situatie 1	Situatie 2	Vershil *
H2330 Zandverstuivingen	>0,05	0,04	- 0,01
Lg09 Droog struisgrasland	>0,05	0,04	- 0,01
H4010A Vochtige heiden (hogere zandgronden)	0,06	0,04	- 0,02
H2310 Stuifzandheiden met struikhei	>0,05	0,04	- 0,02
H4030 Droge heiden	>0,05	0,04	- 0,02
H3160 Zure vennen	0,06	0,04	- 0,02
H91EoC Vochtige alluviale bossen (beekbegeleidende bossen)	0,10	0,08	- 0,02
H7150 Pioniervegetaties met snavelbiezen	0,06	0,04	- 0,02
H3130 Zwakgebufferde vennen	0,06	0,04	- 0,02
H91Do Hoogveenbossen	>0,05	0,03	- 0,02
H9190 Oude eikenbossen	0,10	0,08	- 0,02
H6510A Glanshaver- en vossenstaartheilanden (glanshaver)	0,06	0,04	- 0,02 (- 0,03)
H3140hz Kranswierwateren, op hogere zandgronden	0,06	0,04	- 0,02
ZGH91Do Hoogveenbossen	0,07	0,04	- 0,03 (- 0,05)
H9999:136 Habitattype onbekend/onzeker KDW op basis meest kritische aangewezen type (H3140;H3130;H3140;H3130)	0,09	>0,05	- 0,03
H7210 Galigaanmoerassen	0,11	0,07	- 0,04
ZGH91EoC Vochtige alluviale bossen (beekbegeleidende bossen)	0,13	0,09	- 0,04 (-)
H7110B Actieve hoogvenen (heideveentjes)	0,11	0,07	- 0,04

Habitattype	Hectare met hoogste verschil		
	Situatie 1	Situatie 2	Vershil *
H7140A Overgangs- en trilvenen (trilvenen)	0,12	0,07	- 0,05
ZGH3160 Zure vennen	0,14	0,08	- 0,05

Loonse en Drunense Duinen & Leemkuilen

Habitattype	Hectare met hoogste verschil		
	Situatie 1	Situatie 2	Vershil *
H91EoC Vochtige alluviale bossen (beekbegeleidende bossen)	>0,05	0,04	- 0,02
H3130 Zwakgebufferde vennen	>0,05	0,03	- 0,02
H9190 Oude eikenbossen	>0,05	0,04	- 0,02
H2330 Zandverstuivingen	>0,05	0,04	- 0,02
H9160A Eiken-haagbeukenbossen (hogere zandgronden)	>0,05	0,03	- 0,02
H2310 Stuifzandheiden met struikhei	>0,05	0,03	- 0,02
Lg03 Zwakgebufferde sloot	>0,05	0,03	- 0,02

Kempenland-West

Habitattype	Hectare met hoogste verschil		
	Situatie 1	Situatie 2	Vershil *
H4030 Droge heiden	>0,05	0,03	- 0,02
H7150 Pioniervegetaties met snavelbiezen	0,06	0,04	- 0,02
H3130 Zwakgebufferde vennen	0,06	0,04	- 0,02
H4010A Vochtige heiden (hogere zandgronden)	>0,05	0,03	- 0,02
Lg03 Zwakgebufferde sloot	0,06	0,04	- 0,02
H3160 Zure vennen	0,07	0,05	- 0,03
H2310 Stuifzandheiden met struikhei	0,08	>0,05	- 0,03
Hg1EoC Vochtige alluviale bossen (beekbegeleidende bossen)	0,17	0,12	- 0,04 (- 0,07)
L3130 Zwakgebufferde vennen	0,15	0,10	- 0,05
ZGH3130 Zwakgebufferde vennen	0,24	0,16	- 0,08
H6410 Blauwgraslanden	0,28	0,18	- 0,10
ZGHg1EoC Vochtige alluviale bossen (beekbegeleidende bossen)	0,32	0,20	- 0,12 (- 0,16)

Strabrechtse Heide & Beuven

Habitattype	Hectare met hoogste verschil		
	Situatie 1	Situatie 2	Vershil *
H4030 Droge heiden	>0,05	0,03	- 0,02
H4010A Vochtige heiden (hogere zandgronden)	>0,05	0,03	- 0,02
H3160 Zure vennen	>0,05	0,03	- 0,02
H3130 Zwakgebufferde vennen	>0,05	0,03	- 0,02
Lg03 Zwakgebufferde sloot	>0,05	0,03	- 0,02
H3110 Zeer zwakgebufferde vennen	0,06	0,04	- 0,02
H2310 Stuifzandheiden met struikhei	0,06	0,04	- 0,02
H2330 Zandverstuivingen	0,06	0,04	- 0,03
H91EoC Vochtige alluviale bossen (beekbegeleidende bossen)	0,09	0,06	- 0,03

Regte Heide & Riels Laag

Habitattype	Hectare met hoogste verschil		
	Situatie 1	Situatie 2	Vershil *
H4030 Droge heiden	>0,05	0,04	- 0,02
H4010A Vochtige heiden (hogere zandgronden)	>0,05	0,03	- 0,02
H3160 Zure vennen	0,06	0,04	- 0,02
H3130 Zwakgebufferde vennen	>0,05	0,03	- 0,02
H7150 Pioniervegetaties met snavelbiezen	>0,05	0,03	- 0,02
H91EoC Vochtige alluviale bossen (beekbegeleidende bossen)	0,06	0,04	- 0,02

Deurnsche Peel & Mariapeel

Habitattype	Hectare met hoogste verschil		
	Situatie 1	Situatie 2	Verskil *
L7120 Herstellende hoogvenen	>0,05	0,04	- 0,02
H7120ah Herstellende hoogvenen, actief hoogveen	>0,05	0,04	- 0,02
Lg13 Bos van arme zandgronden	>0,05	0,03	- 0,02
ZGH7120ah Herstellende hoogvenen, actief hoogveen	>0,05	0,03	- 0,02
Lg04 Zuur ven	>0,05	0,03	- 0,02

Groote Peel

Habitattype	Hectare met hoogste verschil		
	Situatie 1	Situatie 2	Verskil *
H7120ah Herstellende hoogvenen, actief hoogveen	>0,05	0,03	- 0,02
Lg04 Zuur ven	>0,05	0,03	- 0,02
L7120 Herstellende hoogvenen	>0,05	0,03	- 0,02

Vlijmens Ven, Moerputten & Bossche Broek

Habitattype	Hectare met hoogste verschil		
	Situatie 1	Situatie 2	Verskil *
H6510A Glanshaver- en vossenstaarthooilanden (glanshaver)	>0,05	0,03	- 0,02
H6410 Blauwgraslanden	>0,05	0,03	- 0,02
Lg03 Zwakgebufferde sloot	>0,05	0,03	- 0,02
Lg06 Dotterbloemgrasland van beekdalen	>0,05	0,03	- 0,02

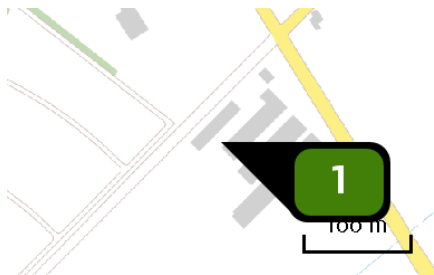
* Als de hoogste depositietoename plaatsvindt op een hexagoon waar géén sprake is van een (naderende) stikstofoverbelasting, dan is de hoogste toename op een hexagoon met wel een (naderende) stikstofoverbelasting tussen haakjes aangegeven.

Resultaten
resterende
gebieden
(mol/ha/j)

Natuurgebied	Hectare met hoogste verschil		
	Situatie 1	Situatie 2	Verskil *
Hamonterheide, Hageven, Buitenheide, Stamprooierbroek en Mariaho	0,06	>0,05	- 0,01 (-)
Hageven met Dommelvallei, Beverbeekse Heide, Warmbeek en Waterin	>0,05	0,04	- 0,01 (-)
Bocholt, Hechtel-Eksel, Meeuwen-Gruitrode, Neerpelt en Peer	0,06	0,05	- 0,02 (-)
Arendonk, Merksplas, Oud-Turnhout, Ravels en Turnhout	>0,05	0,04	- 0,02 (-)
Vennen, heiden en moerassen rond Turnhout	>0,05	0,04	- 0,02 (-)
Ronde Put	>0,05	0,03	- 0,02 (-)
Vallei- en brongebied van de Zwarte Beek, Bolisserbeek en Dommel	>0,05	0,04	- 0,02 (-)
Bovenloop van de Grote Nete met Zammelsbroek, Langdonken en Goor	>0,05	0,04	- 0,02 (-)
Abeek met aangrenzende moerasgebieden	>0,05	0,03	- 0,02 (-)
Valleigebied van de Kleine Nete met brongebieden, moerassen en h	>0,05	0,03	- 0,02 (-)
Het Blak, Kievitsheide, Ekstergoor en nabijgelegen Kamsalamander	>0,05	0,03	- 0,02 (-)
Militair domein en vallei van de Zwarte Beek	>0,05	0,03	- 0,02 (-)
Bos- en heidegebieden ten oosten van Antwerpen	>0,05	0,03	- 0,02 (-)
De Zegge	>0,05	0,03	- 0,02 (-)
Heesbossen, Vallei van Marke en Merkske en Ringven met valleigro	>0,05	0,03	- 0,02 (-)

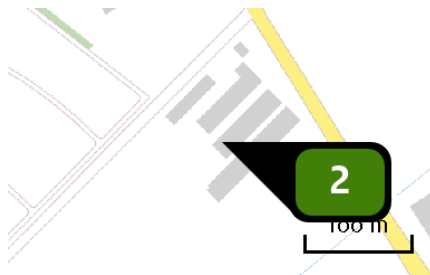
* Als de hoogste depositietoename plaatsvindt op een hexagoon waar géén sprake is van een (naderende) stikstofoverbelasting, dan is de hoogste toename op een hexagoon met wel een (naderende) stikstofoverbelasting tussen haakjes aangegeven.

Emissie
(per bron)
Wnb-vergunning



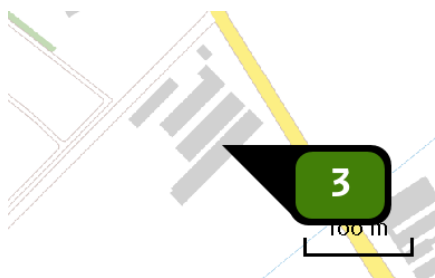
Naam **Stal 2**
 Locatie (X,Y) **147467, 376681**
 Uitstoothoogte **2,0 m**
 Warmteinhoud **0,000 MW**
 NH3 **288,90 kg/j**

Dier	RAV code	Omschrijving	Aantal dieren	Stof	Emissiefactor (kg/dier/j)	Emissie
	D 3.2.9	gedeeltelijk roostervloer; chemisch luchtwassysteem 70% emissiereductie (Varkens; vleesvarkens, opfokberen van circa 25 kg tot 7 maanden, opfokzeugen van circa 25 kg tot eerste dekking) (BWL 2004.02.V4)	237	NH3	0,900	213,30 kg/j
	D 1.1.10	chemisch luchtwassysteem 70% emissiereductie (Varkens; fokzeugen, inclusief biggen tot 25 kg; biggenopfok (gespeende biggen)) (BWL 2004.02.V4)	360	NH3	0,210	75,60 kg/j



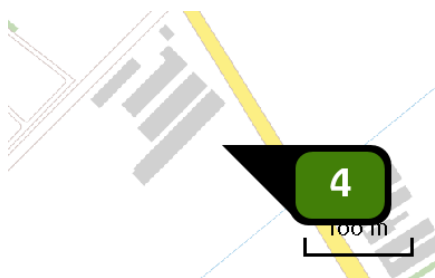
Naam **Stal 3 + 4**
 Locatie (X,Y) **147491, 376657**
 Uitstoothoogte **7,0 m**
 Warmteinhoud **0,000 MW**
 NH₃ **688,80 kg/j**

Dier	RAV code	Omschrijving	Aantal dieren	Stof	Emissiefactor (kg/dier/j)	Emissie
	D 1.2.11	chemisch luchtwassysteem 70% emissiereductie (Varkens; fokzeugen, inclusief biggen tot 25 kg; kraamzeugen (incl. biggen tot spenen)) (BWL 2004.02.V4)	116	NH ₃	2,500	290,00 kg/j
	D 1.1.10	chemisch luchtwassysteem 70% emissiereductie (Varkens; fokzeugen, inclusief biggen tot 25 kg; biggenopfok (gespeende biggen)) (BWL 2004.02.V4)	1.140	NH ₃	0,210	239,40 kg/j
	D 1.3.7	chemisch luchtwassysteem 70% emissiereductie (bij individuele en groepshuisvesting) (Varkens; fokzeugen, inclusief biggen tot 25 kg; guste en dragende zeugen) (BWL 2004.02.V4)	120	NH ₃	1,300	156,00 kg/j
	D 2.2	chemisch luchtwassysteem 70% emissiereductie (Varkens; dekberen, 7 maanden en ouder) (BWL 2004.02.V4)	2	NH ₃	1,700	3,40 kg/j



Naam **Stal 4**
 Locatie (X,Y) **147526, 376657**
 Uitstoothoogte **7,0 m**
 Warmteinhoud **0,000 MW**
 NH3 **720,20 kg/j**

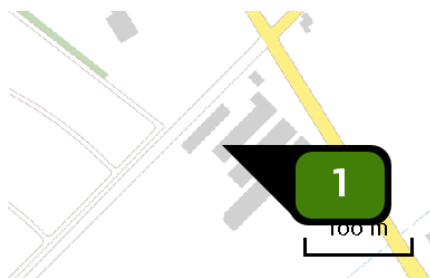
Dier	RAV code	Omschrijving	Aantal dieren	Stof	Emissiefactor (kg/dier/j)	Emissie
	D 1.3.10	rondloopstal met zeugenvoerstation en strobed (Varkens; fokzeugen, inclusief biggen tot 25 kg; guste en dragende zeugen) (BWL 2010.09.V1)	277	NH3	2,600	720,20 kg/j



Naam **Stal 5**
 Locatie (X,Y) **147561, 376638**
 Uitstoothoogte **6,0 m**
 Warmteinhoud **0,000 MW**
 NH3 **1.499,10 kg/j**

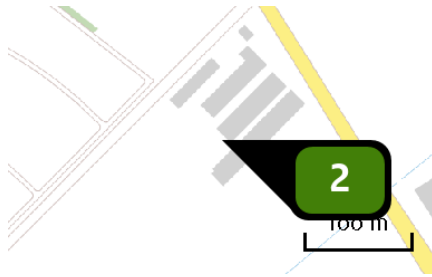
Dier	RAV code	Omschrijving	Aantal dieren	Stof	Emissiefactor (kg/dier/j)	Emissie
	D 3.2.14	gedeeltelijk roostervloer; chemisch luchtwassysteem 95% emissiereductie (Varkens; vleesvarkens, opfokberen van circa 25 kg tot 7 maanden, opfokzeugen van circa 25 kg tot eerste dekking) (BWL 2007.05.V5)	1.600	NH3	0,150	240,00 kg/j
	D 3.2.9	gedeeltelijk roostervloer; chemisch luchtwassysteem 70% emissiereductie (Varkens; vleesvarkens, opfokberen van circa 25 kg tot 7 maanden, opfokzeugen van circa 25 kg tot eerste dekking) (BWL 2004.02.V4)	1.399	NH3	0,900	1.259,10 kg/j

Emissie
(per bron)
Beoogde situatie




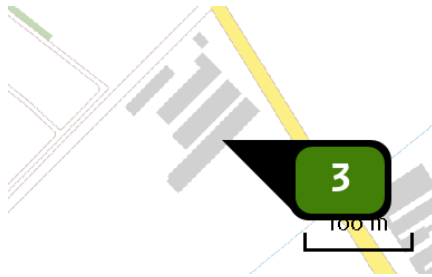
Naam **Stal 2**
 Locatie (X,Y) **147477, 376681**
 Uitstoothoogte **3,2 m**
 Warmteinhoud **0,000 MW**
 NH3 **1.170,00 kg/j**

Dier	RAV code	Omschrijving	Aantal dieren	Stof	Emissiefactor (kg/dier/j)	Emissie
	D 3.100	overige huisvestingssystemen (Varkens; vleesvarkens, opfokberen van circa 25 kg tot 7 maanden, opfokzeugen van circa 25 kg tot eerste dekking) (Overig)	390	NH3	3,000	1.170,00 kg/j



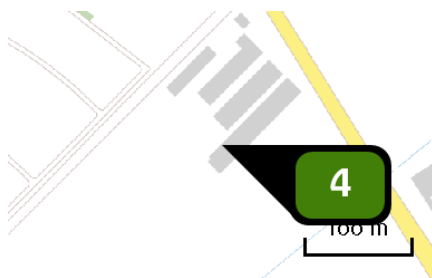
Naam **Stal 3 + 4**
 Locatie (X,Y) **147487, 376643**
 Uitstoothoogte **5,0 m**
 Warmteinhoud **0,000 MW**
 NH₃ **114,89 kg/j**

Dier	RAV code	Omschrijving	Aantal dieren	Stof	Emissiefactor (kg/dier/j)	Emissie
	D 1.1.14	chemisch luchtwassysteem 95% emissiereductie (Varkens; fokzeugen, inclusief biggen tot 25 kg; biggenopfok (gespeende biggen)) (BWL 2008.09.V4)	1.760	NH ₃	0,030	52,80 kg/j
	D 1.2.15	chemisch luchtwassysteem 95% emissiereductie (Varkens; fokzeugen, inclusief biggen tot 25 kg; kraamzeugen (incl. biggen tot spenen)) (BWL 2008.09.V4)	84	NH ₃	0,420	35,28 kg/j
	D 1.3.11	chemisch luchtwassysteem 95% emissiereductie bij individuele en groepshuisvesting (Varkens; fokzeugen, inclusief biggen tot 25 kg; guste en dragende zeugen) (BWL 2008.09.V4)	125	NH ₃	0,210	26,25 kg/j
	D 2.3	chemisch luchtwassysteem 95% emissiereductie (Varkens; dekberen, 7 maanden en ouder) (BWL 2008.09.V4)	2	NH ₃	0,280	< 1 kg/j



Naam **Stal 4a**
 Locatie (X,Y) **147529, 376650**
 Uitstoothoogte **7,3 m**
 Warmteinhoud **0,000 MW**
 NH3 **720,20 kg/j**

Dier	RAV code	Omschrijving	Aantal dieren	Stof	Emissiefactor (kg/dier/j)	Emissie
	D 1.3.10	rondloopstal met zeugenvoerstation en strobed (Varkens; fokzeugen, inclusief biggen tot 25 kg; guste en dragende zeugen) (BWL 2010.09.V1)	277	NH3	2,600	720,20 kg/j



Naam **Stal 4b**
 Locatie (X,Y) **147490, 376627**
 Uitstoothoogte **2,0 m**
 Warmteinhoud **0,000 MW**
 NH3 **18,80 kg/j**

Dier	RAV code	Omschrijving	Aantal dieren	Stof	Emissiefactor (kg/dier/j)	Emissie
	K 1.100	overige huisvestingssystemen (Paarden; volwassen paarden (3 jaar en ouder)) (Overig)	2	NH3	5,000	10,00 kg/j
	A 3.100	overige huisvestingssystemen (Rundvee; vrouwelijk jongvee tot 2 jaar) (Overig)	2	NH3	4,400	8,80 kg/j

Disclaimer

Hoewel verstrekte gegevens kunnen dienen ter onderbouwing van een vergunningaanvraag, kunnen er geen rechten aan worden verleend. De eigenaar van AERIUS aanvaardt geen aansprakelijkheid voor de inhoud van de door de gebruiker aangeboden informatie. Bovenstaande gegevens zijn enkel bruikbaar tot er een nieuwe versie van AERIUS beschikbaar is. AERIUS is een geregistreerd handelsmerk in Europa. Alle rechten die niet expliciet worden verleend, zijn voorbehouden.

Rekenbasis

Deze berekening is tot stand gekomen op basis van:

AERIUS versie 2016L_20171215_64190d2d2b

Database versie 2016L_20170828_c3f058foof

Voor meer informatie over de gebruikte methodiek en data zie:

<https://www.aerius.nl/nl/factsheets/uitleg>