

VERZONDEN 17 JULI 2018

op de op 11 januari 2018 door ons ontvangen aanvraag voor een vergunning ingevolge artikel 2.7, tweede lid, van de Wet natuurbescherming van maatschap J.J.M. van Esch en A.J. van Esch-Dost, Rouwven 1, 5513 PL te Wintelre voor het uitbreiden/wijzigen van een veehouderij gelegen aan de Rouwven 1, 5513 PL te Wintelre, in de gemeente Eersel.

## INHOUDSOPGAVE

ONTWERPBESCHIKKING .....	3
1    Onderwerp.....	3
2    Ontwerpbeschikking.....	3
PROCEDURELE ASPECTEN .....	4
1    Aanvraag .....	4
2    Bevoegd gezag .....	4
3    Uniforme openbare voorbereidingsprocedure .....	4
4    Ontvankelijkheid.....	4
5    Overige regelgeving.....	4
OVERWEGINGEN EN TOETSINGEN.....	5
1    Wettelijk kader – Wet natuurbescherming.....	5
2    Mogelijke effecten van het project .....	7
3    Stikstofdepositie .....	7
3.1    Beoogde situatie in aanvraag .....	7
3.2    Uitgangssituatie .....	7
3.3    Effecten stikstofdepositie op beschermde natuurgebieden .....	8
3.4    Overwegingen effecten op beschermde gebieden .....	8
3.5    Verordening natuurbescherming Noord-Brabant .....	9
3.6    Conclusie.....	10
Kennisgeving Wet natuurbescherming.....	13

## BESCHIKKING

### 1 Onderwerp

Gedeputeerde Staten van Noord-Brabant hebben op 11 januari 2018 van maatschap J.J.M. van Esch en A.J. van Esch-Dost een aanvraag ontvangen voor een vergunning ingevolge artikel 2.7, tweede lid, van de Wet natuurbescherming. De aanvraag betreft het uitbreiden/wijzigen van een veehouderij, gelegen aan de Rouwven 1, 5513 PL te Wintelre, in de gemeente Eersel.

### 2 Beschikking

Gelet op de bepalingen van de Wet natuurbescherming besluiten wij:

- I. aan maatschap J.J.M. van Esch en A.J. van Esch-Dost, aan de Rouwven 1, 5513 PL te Wintelre de op grond van artikel 2.7, tweede lid, van de Wet natuurbescherming vereiste vergunning te verlenen voor de uitbreiding/wijziging van een veehouderij, aan de Rouwven 1, 5513 PL te Wintelre, in de gemeente Eersel, gelegen nabij de Natura 2000-gebieden, zoals opgenomen in bijlage 1 bij deze vergunning;
- II. dat de beschrijving van het project, in de aanvraag en bijlage 1 bij deze beschikking, voor zover deze betrekking heeft op de activiteit, stalsystemen, veebezetting en emissiepunten, onderdeel uitmaakt van deze vergunning;
- III. dat de Wet natuurbeschermingsvergunning d.d. 24 juli 2007 (kenmerk: 1244307/1316807) geldt voor het daarin vergunde project totdat de uitbreiding/wijziging van het beoogde project in onderhavig besluit is gerealiseerd.

Bijlage 1: AERIUS Register: verschilberekening (kenmerk: RxHSja4hkiDM)

's-Hertogenbosch, 17 juli 2018

Gedeputeerde Staten van Noord-Brabant  
namens deze,



De heer J.A.J. Lenssen,  
Directeur Omgevingsdienst Brabant Noord

## PROCEDURELE ASPECTEN

### **3 Aanvraag**

Op 11 januari 2018 hebben wij van De heer J.J.M. van Esch, Rouwven 1 te Wintelre, 5513PL te Wintelre, een aanvraag voor een vergunning ingevolge artikel 2.7, tweede lid, van de Wet natuurbescherming (hierna: Wnb) ontvangen. De aanvraag is op 7 februari 2018 en 4 april 2018 aangevuld. Een uitgebreide projectomschrijving is opgenomen in de aanvraag. De aanvraag is geregistreerd onder nummer Z/062707.

### **4 Bevoegd gezag**

Omdat het project gerealiseerd wordt, onderscheidenlijk verricht wordt in de provincie Noord-Brabant, zijn wij op grond van artikel 1.3 van de Wnb bevoegd om op de aanvraag te beslissen. Bij ons besluit betrekken wij tevens de gevolgen voor Natura 2000-gebieden buiten onze provinciegrens en/of buiten Nederland.

### **5 Uniforme openbare voorbereidingsprocedure**

Op 17 januari 2017 (dossier C2200217/4118896) hebben wij besloten de uniforme openbare voorbereidingsprocedure van afdeling 3.4 van de Algemene wet bestuursrecht van toepassing te verklaren op de voorbereiding van besluiten op aanvragen om een vergunning ingevolge artikel 2.7, tweede lid, van de Wnb ([www.brabant.nl](http://www.brabant.nl)).

### **6 Ontvankelijkheid**

Ten aanzien van de aspecten van de aanvraag waarvoor een vergunning ingevolge de Wnb is vereist, hebben wij beoordeeld of de aanvraag volledig is en voldoende gegevens bevat.

In aanvulling op de aanvraag hebben wij de volgende gegevens en bescheiden bij onze beoordeling betrokken.

- Voor de beoordeling van de aanvraag hebben wij de AERIUS-berekening van de beoogde situatie en het projecteffect gegenereerd in AERIUS Calculator 2016L; de hieruit voortkomende AERIUS-berekening van de beoogde situatie (kenmerk: RR7VZeZpHpYU) en de AERIUS-berekening projecteffect (kenmerk: ReytbRfYDAXS) zijn bij de beoordeling betrokken.

Wij zijn van oordeel dat de aanvraag in combinatie met bovenstaande gegevens en bescheiden voldoende informatie bevat voor een goede beoordeling van die aspecten waarvoor een vergunning ingevolge de Wnb is vereist.

### **7 Zienswijzen naar aanleiding van terinzagelegging van het ontwerpbesluit**

De kennisgeving over het ontwerpbesluit en bijbehorende stukken is gepubliceerd op de website [www.brabant.nl](http://www.brabant.nl) onder 'bekendmakingen' op 22 mei 2018. Vervolgens heeft het ontwerpbesluit gedurende zes weken ter inzage gelegen bij de Omgevingsdienst Brabant Noord (ODBN), Victorialaan 1 b-g, 5213 JG 's-Hertogenbosch, namelijk van 24 mei 2018 tot en met 4 juli 2018, en is een ieder in de gelegenheid gesteld zienswijzen naar voren te brengen. Van deze gelegenheid is geen gebruik gemaakt.

## **8 Overige regelgeving**

Bij de beoordeling van onderhavige aanvraag zijn andere aspecten dan gerelateerd aan de Wnb en de daarbij behorende regelgeving niet betrokken. De Wnb en bijbehorende regelgeving zoals de Verordening natuurbescherming Noord-Brabant zijn gericht op de bescherming van natuur. Een toestemming op basis van andere wet- en regelgeving kan derhalve aan de orde zijn, onder andere voor ruimtelijke ordening of gezondheid.

## OVERWEGINGEN EN TOETSINGEN

### 1 Wettelijk kader – Wet natuurbescherming

Artikel 2.7 van de Wnb heeft betrekking op de vergunningplicht in verband met Natura 2000-gebieden (habitatrictlijn- en vogelrichtlijngebieden). Op grond van artikel 2.7, tweede lid, van de Wnb is het verboden zonder vergunning van Gedeputeerde Staten projecten of andere handelingen uit te voeren die, gelet op de instandhoudingsdoelstellingen, de kwaliteit van de natuurlijke habitats en de habitats van soorten in een Natura 2000-gebied kunnen verslechteren of een significant verstorend effect kunnen hebben op de soorten waarvoor het gebied is aangewezen.

Uit jurisprudentie van de Afdeling bestuursrechtspraak van de Raad van State<sup>1</sup> blijkt dat een wijziging of uitbreiding van een veehouderij die stikstofdepositie tot gevolg heeft op voor stikstof gevoelige habitats en soorten binnen een Natura 2000-gebied vergunningplichtig is op grond van artikel 2.7, tweede lid, van de Wnb. Behoudens ongewijzigde voorzetting op basis van een verleende omgevingsvergunning voor een activiteit als bedoeld in artikel 2.1, eerste lid, onderdeel i, van de Wet algemene bepalingen omgevingsrecht, verleende Wet natuurbeschermingsvergunning, project waar op basis van artikel 2.9, vierde lid, van de Wnb, of artikel 2.12, eerste lid, van het Besluit natuurbescherming (hierna: Bnb), het artikel 2.7, tweede lid, van de Wnb niet van toepassing is dan wel er sprake is van bestaand gebruik als bedoeld in artikel 2.9, tweede lid, van de Wnb, is bij het oprichten, uitbreiden of wijzigen van het project of andere handelingen van voornoemde situaties een Wet natuurbeschermingsvergunning noodzakelijk.

Bij de beoordeling van de vergunningaanvraag wordt op grond van artikel 2.8, negende lid, van de Wnb rekening gehouden met de gevolgen die het aangevraagde project, gelet op de instandhoudingsdoelstellingen, kan hebben voor een Natura 2000-gebied.

In artikel 5.4 van de Wnb zijn gronden opgenomen op grond waarvan een vergunning kan worden ingetrokken of gewijzigd. De vergunning kan in elk geval worden ingetrokken indien blijkt dat de vergunninghouder zich niet houdt aan de vergunning.

#### *Programmatische aanpak stikstof*

Op 1 juli 2015 is de Programmatische aanpak stikstof (hierna: de PAS) opgenomen in de regelgeving en daarmee is de beoordeling van stikstof gewijzigd. In de Regeling natuurbescherming (hierna: Rnb) is ondermeer aangegeven welke activiteiten in de PAS zijn opgenomen als bestaande activiteit (artikel 2.4, vijfde lid, van de Rnb). Vanaf deze bestaande activiteit is bij verdere uitbreiding noodzakelijk dat vooraf wordt bezien of ontwikkelingsruimte kan worden toegedeeld.

Voor de vaststelling of een project of een andere handeling wat betreft stikstofdepositie een verslechterend of verstorend effect kan hebben wordt deze berekend met gebruikmaking van AERIUS Calculator (verder AERIUS) versie 2016L<sup>2</sup>.

In de PAS is ruimte voor economische ontwikkelingen die stikstofdepositie veroorzaken op Natura 2000-gebieden. Deze depositieruimte is allereerst beschikbaar voor autonome ontwikkelingen.

---

<sup>1</sup> O.a. uitspraak van 31 maart 2010, zaaknummer 200903784/1/R2 en uitspraak van 7 september 2011, zaaknummer 201003301/1/R2.

<sup>2</sup> Opgenomen in artikel 1.1 en 2.1 van de Regeling natuurbescherming

Daarnaast is er ruimte beschikbaar voor projecten en andere handelingen waarvan de veroorzaakte stikstofdepositie onder de grenswaarde blijft. Het overige gedeelte van de depositieruimte kan als de ontwikkelingsruimte worden toegedeeld aan (deels prioritaire) projecten en andere handelingen. Dit wordt in toedelingsbesluiten (besluiten als bedoeld in artikel 2.7, eerste lid, van het Besluit natuurbescherming) vastgelegd.

De ontwikkelingsruimte wordt bepaald ten opzichte van:

- de verleende Wet natuurbeschermingsvergunning of omgevingsvergunning inclusief verklaring van geen bedenkingen voor de Wnb voor het hoogst belaste of meest nabij gelegen Natura 2000-gebied;
- een project als bedoeld in artikel 2.12, eerste lid, van het Bnb waarvoor op basis van artikel 2.9, achtste lid, van de Wnb een melding is ingediend, dan wel;
- de hoogste feitelijke depositie binnen de periode van 1 januari 2012 tot en met 31 december 2014. Deze hoogste depositie moet passend zijn binnen de kaders van de op dat moment geldende toestemming maar mag niet meer zijn dan de op 1 januari 2015 geldende toestemming;
- als na de bovengenoemde verleende Wet natuurbeschermingsvergunning, omgevingsvergunning inclusief verklaring van geen bedenkingen, of project waarvoor een melding is ingediend, een of meer meldingen zijn gedaan die betrekking hebben op wijzigingen van het project waarop dat toestemmingsbesluit of de eerstgenoemde melding betrekking had, wordt de toename bepaald ten opzichte van het project zoals dat is gewijzigd overeenkomstig de laatste melding.

#### *Beleidsregel natuurbescherming Noord-Brabant*

Gedeputeerde Staten van Noord-Brabant hebben voor het toedelen van de vrij beschikbare ontwikkelingsruimte (segment 2) aan projecten en andere handelingen een beleidsregel vastgesteld. In de Beleidsregel natuurbescherming Noord-Brabant (hierna: Beleidsregel) wordt bepaald hoe Gedeputeerde Staten met haar bevoegdheid met betrekking tot het toedelen van ontwikkelingsruimte willen omgaan. Wanneer aan de Beleidsregel wordt voldaan, zullen Gedeputeerde Staten de beschikbare ontwikkelingsruimte toedelen.

#### *Verordening natuurbescherming Noord-Brabant (eerste, tweede, derde en vierde wijziging)*

Provinciale Staten (hierna: PS) hebben op basis van artikel 2.4, derde lid, van de Wnb de Verordening natuurbescherming Noord-Brabant (hierna: Verordening) vastgesteld. In deze Verordening zijn regels vastgesteld ten aanzien van bestaande stallen en van de realisatie van nieuwe stallen.

#### *Referentiedatum*

Ten aanzien van andere effecten dan als gevolg van stikstofdepositie op Natura 2000-gebieden, buitenlandse Natura 2000-gebieden en Natura 2000-gebieden niet opgenomen in de PAS wordt op basis van de Beleidsregel de voor het betreffende Natura 2000-gebied geldende referentiedatum betrokken.

Uit jurisprudentie van de Afdeling bestuursrechtspraak van de Raad van State blijkt tevens dat bij de beoordeling van de aanvraag moet worden uitgegaan van de vergunde situatie met de laagste emissie in de periode vanaf de referentiedatum<sup>3</sup>.

---

<sup>3</sup> Hierbij gelden later verleende vergunningen krachtens de Wabo, de Wet milieubeheer of Hinderwet of ingediende meldingen op basis van het Besluit melkrundveehouderij milieubeheer, het Besluit landbouw milieubeheer of het Activiteitenbesluit, voor zover hierin een lagere ammoniakemissie is vergund of gemeld, als uitgangssituatie.

## 2 Mogelijke effecten van het project

Er zijn mogelijke negatieve effecten te verwachten van stikstofdepositie als gevolg van de uitstoot van stikstof. In voedselarme ecosystemen, zoals aanwezig in de nabij gelegen natuurgebieden, leidt een overmaat<sup>4</sup> aan stikstofdepositie tot een ongewenste toename aan voedingsstoffen en verzuring. Overige effecten worden, gelet op de gegevens in de aanvraag, de aard van de voorgenomen activiteit en de afstand tot de relevante beschermde gebieden, op voorhand uitgesloten.

## 3 Stikstofdepositie

### 3.1 Beoogde situatie in aanvraag

Er wordt vergunning gevraagd voor de beoogde activiteiten zoals weergegeven in onderstaande tabel.

Tabel 1. Aangevraagde situatie

Diercategorie, huisvestingssysteem, (Rav-code <sup>5</sup> )	stal (nr)	aantal dieren	NH <sub>3</sub> emissie factor (kg/d/jr)	NH <sub>3</sub> emissie (kg/jr)
Melk- en kalfkoeien ouder dan 2 jaar, overige huisvestingssystemen (A 1.100)	ligboxenstal	100	13	1.300,0
Vrouwelijk jongvee tot 2 jaar, overige huisvestingssystemen (A 3.100)	ligboxenstal	23	4,4	101,2
Vrouwelijk jongvee tot 2 jaar, overige huisvestingssystemen (A 3.100)	jongveestal	46	4,4	202,4
<b>Totaal</b>				<b>1.603,6</b>

### 3.2 Uitgangssituatie

#### PAS-gebieden

Voor de uitgangssituatie wordt uitgegaan van de Wet natuurbeschermingsvergunning d.d. 24 juli 2007 (kenmerk 1244307/1316807). Dit betreft de vergunning verleend voor het meest nabij gelegen en hoogst belaste Natura 2000-gebied 'Kempenland-West'.

Tabel 2. Bestaande activiteit

Beschermd natuurgebied <sup>6</sup>	Datum vergunning Wnb	kg NH <sub>3</sub> per jaar totaal
'Kempenland-West', 'Kampina & Oisterwijkse Vennen', 'Leenderbos, Grootte Heide & De Plateaux', 'Loonse en Drunense Duinen & Leemkuilen' en 'Vlijmens Ven, Moerputten & Bossche Broek'	24 juli 2007	1.929,95

<sup>4</sup> Alterra-rapport nr. 2397 (Wageningen, 2012) geeft een overzicht van kritische depositiewaarden voor stikstof, toegepast op de habitattypen en habitats van soorten binnen Natura 2000-gebieden.

<sup>5</sup> Stalsysteem weergegeven door code zoals opgenomen in de Regeling ammoniak en veehouderij, Staatscourant 2017, nr. 69963 (12 december 2017), in werking getreden op 13 december 2017.

<sup>6</sup> Dit zijn de gebieden waarvan op het moment van ontvankelijk zijn van de aanvraag de grenswaarde wordt overschreden. Voor de overige gebieden zie bijlage(n) bij het besluit.



### 3.3 Effecten stikstofdepositie op beschermde natuurgebieden

Uit de tabellen 1 en 2 blijkt dat er in de aangevraagde situatie sprake is van een afname van ammoniakemissie ten opzichte van de uitgangssituatie.

Om een goed beeld te krijgen van de stikstofdepositie op de beschermde gebieden is de depositie berekend op verschillende punten. De berekeningen zijn uitgevoerd met het rekenmodel AERIUS. Uit de berekeningen van het projecteffect blijkt dat op de Natura 2000-gebieden 'Kempenland-West', 'Kampina & Oisterwijkse Vennen', 'Leenderbos, Grootte Heide & De Plateaux', 'Loonse en Drunense Duinen & Leemkuilen' en 'Vlijmens Ven, Moerputten & Bossche Broek' sprake is van een stikstofdepositie boven de grenswaarde op 4 april 2018. De grenswaarde is bepaald op het moment van het ontvankelijk zijn van de aanvraag. Daarnaast zijn alle Natura 2000-gebieden die in bijlage 1 zijn opgenomen en waarop een effect is van stikstofdepositie boven de drempelwaarde bij de beoordeling van de aanvraag betrokken.

De verschilberekening is in AERIUS Register geplaatst. Er zijn berekeningen uitgevoerd van de stikstofdepositie in de aangevraagde situatie en de stikstofdepositie van de uitgangssituatie. Uit de berekeningen blijkt dat er in de aangevraagde situatie sprake is van een zeer geringe toename van stikstofdepositie ten opzichte van de uitgangssituatie. Dit is inzichtelijk gemaakt in de aanvraag.

In onderstaande tabel zijn de maximale verschillen in depositiewaarden weergegeven voor het beschermde natuurgebied met de hoogste toename in stikstofdepositie.

Tabel 3. Stikstofdepositieberekeningen (mol N/ha/jr)

Beschermd natuurgebied	Stikstofdepositie bestaande activiteit	Stikstofdepositie aangevraagd	Hoogste projectverschil	Hoogste depositie situatie 2
'Leenderbos, Grootte Heide & De Plateaux'	0,08	0,09	+0,01	0,13

### 3.4 Overwegingen effecten op beschermde gebieden

Op 14 april 2015 hebben wij ingestemd met het Programma aanpak stikstof 2015-2021. Dit programma is een instrument om Natura 2000-doelstellingen te realiseren en tegelijk ruimte te scheppen voor bestaande en nieuwe economische ontwikkelingen. Het programma is passend beoordeeld, waarbij getoetst is of de uitvoering van het programma een risico vormt voor de instandhoudingsdoelstellingen van individuele Natura 2000-gebieden, opgenomen binnen de PAS. De passende beoordeling bestaat uit een generiek deel (bronmaatregelen, monitoring, et cetera) en uit gebiedsanalyses die de ecologische onderbouwing vormen dat met het programma de stikstofgevoelige Natura 2000-doelstellingen (op termijn) gerealiseerd kunnen worden en er ontwikkelingsruimte beschikbaar kan worden gesteld voor economische ontwikkelingen.

In de gebiedsanalyse per Natura 2000-gebied is verzekerd dat door de uitvoering van een gebalanceerd en robuust pakket aan herstelmaatregelen, in de eerste programmaperiode geen verslechtering optreedt van alle voor stikstof gevoelige habitattypen en habitats van soorten. Bij deze beoordeling is uitgegaan van de achtergrondwaarde tot 2015. In deze achtergrondwaarde zijn alle voor de aanvang van het programma feitelijke emissies verdisconteerd, zoals blijkt uit de grootschalige concentratie en depositiekaarten Nederland (GCN en GDN).

Deze emissies hebben al voor de aanvang van het programma plaatsgevonden en hebben als uitgangspunt gediend voor de passende beoordeling. Voor de depositie als gevolg van deze emissies is derhalve geen ontwikkelingsruimte nodig.

De aangevraagde activiteit veroorzaakt stikstofdepositie op Natura 2000-gebieden met habitattypen en soorten die negatief worden beïnvloed door een overmaat aan stikstofdepositie. Door de maatregelen in de PAS is het mogelijk om voor deze activiteit een vergunning te verlenen. Bij het verlenen van deze toestemming baseren wij ons op de passende beoordeling die voor de PAS is opgesteld. De conclusie van de passende beoordeling van het programma 2015-2021 is dat kan worden uitgesloten dat de natuurlijke kenmerken van de in het programma opgenomen Natura 2000-gebieden worden aangetast. Deze conclusie is kort samengevat gebaseerd op:

- het oordeel in de gebiedsanalyse voor elk Natura 2000-gebied opgenomen binnen de PAS dat er wetenschappelijk gezien geen twijfel is dat met het beschikbaar stellen van ontwikkelingsruimte en depositieruimte voor economische ontwikkelingen met de PAS de instandhoudingsdoelstellingen voor de voor stikstofgevoelige habitattypen en habitats van soorten op termijn worden gehaald en dat behoud is geborgd;
- een beoordeling van de ontwikkeling van de stikstofdepositie, waarbij sprake is van een vermindering van de depositie ten opzichte van de situatie zonder de PAS;
- de vaststelling dat de PAS voldoet aan de voorwaarden die verzekeren dat het behalen van de instandhoudingsdoelstellingen van de betrokken Natura 2000-gebieden niet in gevaar komt;
- de vaststelling dat de PAS, in het geval dat nieuwe inzichten of ontwikkelingen daartoe aanleiding geven op basis van adequate monitoring, tijdig kan worden bijgesteld.

Met onze instemming met het Programma aanpak stikstof 2015-2021 hebben wij ook ingestemd met bovenstaande conclusie van de passende beoordeling van dit programma.

De Wet natuurbeschermingsvergunning d.d. 24 juli 2007 (kenmerk: 1244307/1316807) geldt voor het daarin vergunde project totdat de uitbreiding/wijziging van het beoogde project in deze vergunning is gerealiseerd.

Uit de aanvraag blijkt dat er, naast de effecten van stikstof, geen andere negatieve effecten te verwachten zijn die de natuurlijke kenmerken van de diverse beschermde gebieden kunnen aantasten.

### **3.5 Verordening natuurbescherming Noord-Brabant**

De verordening is van toepassing naast een eventuele vergunning voor het onderdeel Natura 2000. Wanneer sprake is van nieuwe stallen zijn de bepalingen rechtstreeks van toepassing en moet voldaan worden aan de Verordening. Ook zijn hierin bepalingen opgenomen voor bestaande stallen en wanneer deze moeten voldoen aan de Verordening.

### *Nieuwe stallen*

Als sprake is van een nieuwe stal of stallen die vallen onder de definitie zoals bedoeld in artikel 1.1, lid 2, van de Verordening, moet deze voldoen aan de technische eisen zoals die zijn opgenomen in bijlage 2 van deze verordening. In artikel 1.1, lid 2, van de Verordening is aangegeven dat onder meer sprake is van een nieuwe stal indien het een opgericht of gerenoveerd dierenverblijf betreft waarvoor op of na 25 mei 2010 een omgevingsvergunning onderdeel bouwen vereist is en door de oprichting of renovatie een wijziging plaatsvindt van het huisvestingssysteem uit de dan geldende bijlage 1 van de Rav of waarbij sprake is van het aanleggen, aankoppelen of installeren van een of meer van de in de bijlage 1 bij de Verordening opgenomen lijst met systemen voor zover het aankoppelen of installeren van deze systemen betrekking heeft op de emissiereductie van stikstof.

Er is in de aangevraagde situatie geen sprake van nieuwe stallen die moeten voldoen aan bijlage 2 van de Verordening. Hierbij is bijlage 1 betrokken die geldig was op het moment van indienen van onderhavige aanvraag. Er is daarom geen reden om de vergunning niet te verlenen.

### *Bestaande stallen*

In de verordening zijn maximale emissie-eisen opgenomen voor bestaande stallen. Deze stallen dienen vanaf 2020 te worden aangepast. Naast deze aanpassingen kan tevens wederom een vergunning op grond van de Wnb noodzakelijk zijn.

## **3.6 Conclusie**

Op grond van bovenstaande beoordeling concluderen wij dat, ook voor de overige effecten, de aangevraagde activiteit, gelet op de instandhoudingsdoelstellingen, niet kan leiden tot verslechtering van de kwaliteit van de natuurlijke habitats en de habitats van soorten in de Natura 2000-gebieden 'Kempenland-West', 'Kampina & Oisterwijkse Vennen', 'Leenderbos, Groote Heide & De Plateaux', 'Loonse en Drunense Duinen & Leemkuilen' en 'Vlijmens Ven, Moerputten & Bossche Broek' en geen significant verstorend effect kan hebben op de soorten waarvoor de gebieden zijn aangewezen. Wij verlenen de gevraagde vergunning ingevolge artikel 2.7, tweede lid, van de Wnb.



## **KENNISGEVING WET NATUURBESCHERMING, De heer J.J.M. van Esch, Rouwven 1, 5513 PL te Wintelre, Z/062707**

### **Beschikking**

Gedeputeerde Staten van Noord-Brabant maken bekend dat zij op 17 juli 2018 een vergunning ingevolge artikel 2.7, tweede lid, van de Wnb hebben verleend (kenmerk: Z/062707-111289) aan de heer J.J.M. van Esch, Rouwven 1, 5513 PL te Wintelre voor de uitbreiding/wijziging van een veehouderij, voor de locatie Rouwven 1, 5513 PL te Wintelre in de gemeente Eersel.

De vergunning is verleend voor onbepaalde tijd.

Ten aanzien van het ontwerpbesluit zijn geen zienswijzen naar voren gebracht.  
Het definitieve besluit is niet gewijzigd ten opzichte van het ontwerpbesluit.

De aanvraag, het definitieve besluit en de bijbehorende stukken liggen vanaf 18 juli 2018 tot en met 28 augustus 2018 **6 weken ter inzage** bij de Omgevingsdienst Brabant Noord (ODBN), Victoriaalaan 1 b-g, 5213 JG te 's-Hertogenbosch. Telefoonnummer (0485) 729 189.

Het besluit is digitaal op te vragen via e-mail [info@odbn.nl](mailto:info@odbn.nl) of terug te vinden op de website [www.brabant.nl/loket/verleende-vergunningen](http://www.brabant.nl/loket/verleende-vergunningen).

Tegen dit besluit kan na bekendmaking beroep worden ingesteld door:

- belanghebbenden die redelijkerwijs niet kunnen worden verweten geen zienswijzen naar voren te hebben gebracht over het ontwerpbesluit.

Aan deze procedure is een kenmerk gekoppeld. Gelieve bij correspondentie het kenmerk te vermelden.

Het beroepschrift moet worden gericht en gezonden aan de Rechtbank Oost-Brabant, Postbus 70584, 5201 CZ 's-Hertogenbosch.

Het besluit treedt in werking, ook al wordt een beroepschrift ingediend. Het is daarom mogelijk om gelijktijdig met of na het indienen van een beroepschrift een zogenaamde "voorlopige voorziening" te vragen bij de Voorzieningenrechter van de Rechtbank Oost-Brabant, Postbus 70584, 5201 CZ 's-Hertogenbosch.

's-Hertogenbosch, juli 2018



# AERIUS REGISTER

*Dit document is een bijlage bij het toestemmingsbesluit als bedoeld in artikel 2.7 eerste lid, van het Besluit natuurbescherming.*

Bijlage, Vergunningaanvraag

- ▶ Kenmerken
- ▶ Samenvatting emissies
- ▶ Depositieresultaten
- ▶ Gedetailleerde emissiegegevens

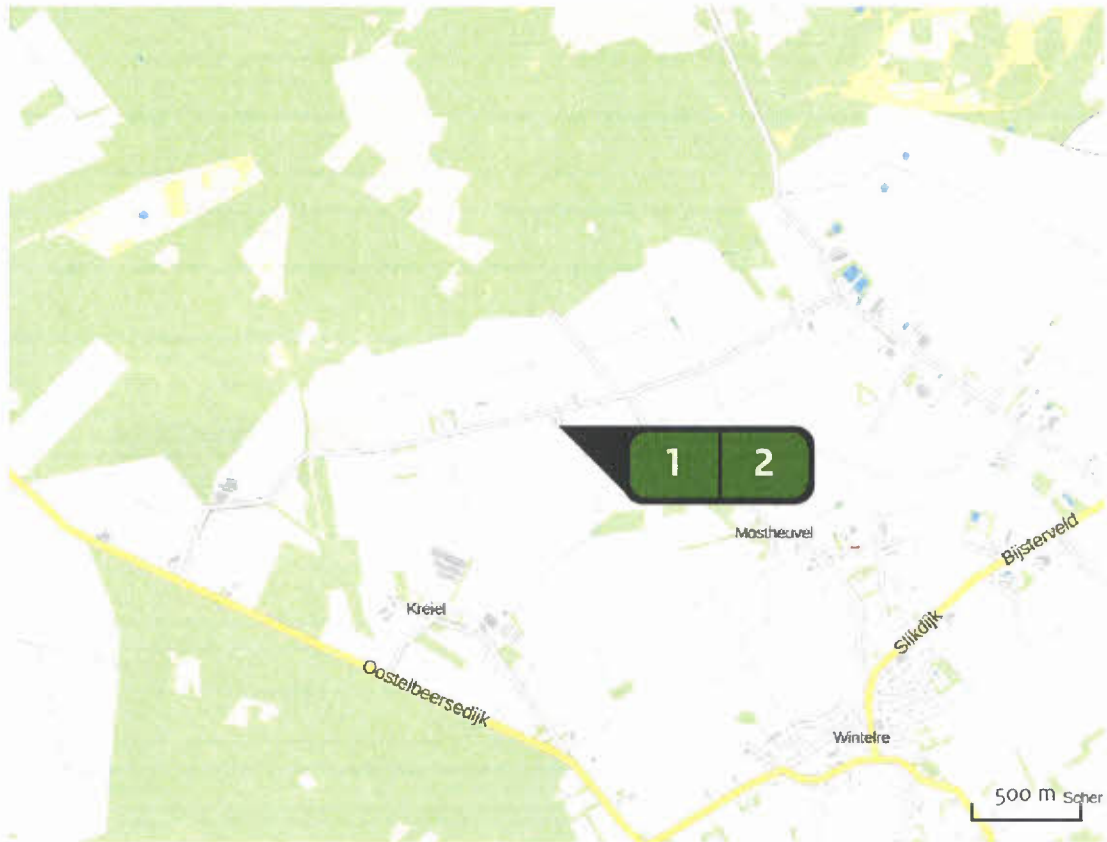
Verdere toelichting over deze PDF kunt u vinden in een bijbehorende leeswijzer. Deze leeswijzer en overige documentatie is te raadplegen via: [www.aerius.nl](http://www.aerius.nl) en [pas.naturazoo.nl](http://pas.naturazoo.nl).

# AERIUS REGISTER

Contact	Rechtspersoon	Inrichtingslocatie	
	Maatschap J.J.M. van Esch en A.J. van Esch-Dost	Rouwwen 1, 5513 PL Wintelre	
Activiteit	Omschrijving	AERIUS kenmerk	Bevoegd gezag
	Verschil berekening feitelijk gebruik en beoogd	RxHSja4hkiDM	Provincie Noord-Brabant
	Datum berekening	Rekenjaar	
	02 mei 2018, 08:33	2017	
Sector	Deelsector		
Landbouw	Stalemissies		
Totale emissie	Situatie 1	Situatie 2	Verschil
	NOx	-	-
	NH3	1.929,95 kg/j	1.603,60 kg/j
Resultaten Hectare met hoogste verschil (mol/ha/j)	Natuurgebied	Verschil	
	Leenderbos, Groote Heide & De Plateaux	+ 0,01	
Toelichting	Verschillenberekening verleende NB-wet vergunning (art. 16) en beoogd (volgens verleende vergunning)		



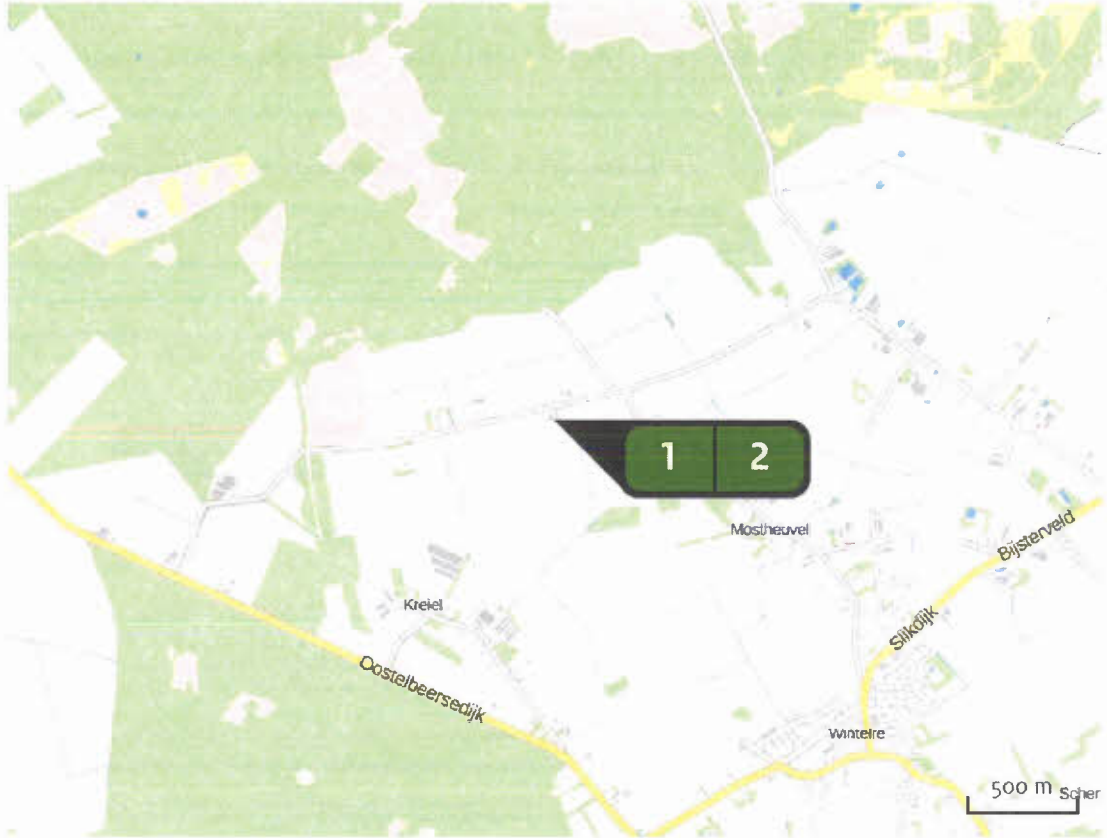
Locatie  
NB-wet  
vergunning





Emissie  
NB-wet  
vergunning








Bron Sector		Emissie NH <sub>3</sub>	Emissie NO <sub>x</sub>
<b>1</b>	pluimveestal Landbouw   Stalemissies	1.050,00 kg/j	-
<b>2</b>	ligboxenstal Landbouw   Stalemissies	879,95 kg/j	-

Locatie  
beoogd



Emissie  
beoogd

Bron Sector		Emissie NH <sub>3</sub>	Emissie NO <sub>x</sub>
1	 jongveestal Landbouw   Stalemissies	202,40 kg/j	-
2	 ligboxenstal Landbouw   Stalemissies	1.401,20 kg/j	-

Resultaten PAS- gebieden (mol/ha/j)	Natuurgebied	Hectare met hoogste verschil			Ontwikkelings- ruimte beschikbaar?
		Situatie 1	Situatie 2	Verskil *	
	Leenderbos, Grootte Heide & De Plateaux	0,08	0,09	+ 0,01	
	Strabrechtse Heide & Beuven	0,07	0,08	+ 0,01	
	Kampina & Oisterwijkse Vennen	0,10	0,10	+ 0,01	
	Loonse en Drunense Duinen & Leemkuilen	0,05	>0,05	+ 0,01	
	Kempenland-West	0,07	0,06	- 0,00	
	Vlijmens Ven, Moerputten & Bossche Broek	0,06	0,06	- 0,01	
	Regte Heide & Riels Laag	0,06	>0,05	- 0,01	















 Ontwikkelingsruimte beschikbaar


 Geen ontwikkelingsruimte beschikbaar

\* Als de hoogste depositietoename plaatsvindt op een hexagoon waar géén sprake is van een (naderende) stikstofoverbelasting, dan is de hoogste toename op een hexagoon met wel een (naderende) stikstofoverbelasting tussen haakjes aangegeven.








Resultaten  
per  
habitatype  
(mol/ha/j)

Leenderbos, Groote Heide & De Plateaux


















Habitatype	Hectare met hoogste verschil			Ontwikkelings- ruimte beschikbaar?
	Situatie 1	Situatie 2	Verskil *	
H9190 Oude eikenbossen	0,08	0,09	+ 0,01	
H2310 Stuifzandheiden met struikhei	>0,05	0,06	+ 0,01	
H4030 Droge heiden	0,06	0,07	+ 0,01	
H3130 Zwakgebufferde vennen	0,06	0,07	+ 0,01	
H4010A Vochtige heiden (hogere zandgronden)	0,06	0,07	+ 0,01	
Lg09 Droog struisgrasland	0,06	0,07	+ 0,00	
H91Do Hoogveenbossen	0,06	0,06	+ 0,00	
H7150 Pioniervegetaties met snavelbiezen	>0,05	0,06	+ 0,00	
H91EoC Vochtige alluviale bossen (beekbegeleidende bossen)	0,07	0,07	+ 0,00	
H3160 Zure vennen	0,06	>0,05	- 0,00	
ZGH91Do Hoogveenbossen	>0,05	0,05	- 0,00	
H2330 Zandverstuivingen	0,06	0,06	- 0,00	
H7140A Overgangs- en trilvenen (trilvenen)	0,07	0,06	- 0,01	
H9999:136 Habitatype onbekend/onzeker KDW op basis meest kritische aangewezen type (H3140;H3130;H3140;H3130)	0,07	0,07	- 0,01	



Habitatype	Hectare met hoogste verschil			Ontwikkelingsruimte beschikbaar?
	Situatie 1	Situatie 2	Vershil *	
ZGH91EoC Vochtige alluviale bossen (beekbegeleidende bossen)	>0,05	0,05	- 0,01 (-)	

### Strabrechtse Heide & Beuven







Habitatype	Hectare met hoogste verschil			Ontwikkelingsruimte beschikbaar?
	Situatie 1	Situatie 2	Vershil *	
H91EoC Vochtige alluviale bossen (beekbegeleidende bossen)	0,07	0,08	+ 0,01	
H4010A Vochtige heiden (hogere zandgronden)	0,06	0,07	+ 0,01	
Lg03 Zwakgebufferde sloot	0,06	0,06	+ 0,00	
H4030 Droge heiden	>0,05	0,05	- 0,01	
H3160 Zure vennen	>0,05	0,05	- 0,01	
H2330 Zandverstuivingen	>0,05	0,05	- 0,01	
H3130 Zwakgebufferde vennen	>0,05	0,04	- 0,01	

## Kampina & Oisterwijkse Vennen

Habitatype	Hectare met hoogste verschil		Verskil *	Ontwikkelings- ruimte beschikbaar?
	Situatie 1	Situatie 2		
L4030 Droge heiden	0,10	0,10	+ 0,01	
Lg09 Droog struisgrasland	0,10	0,10	+ 0,01	
H9190 Oude eikenbossen	0,09	0,10	+ 0,01	
Lg03 Zwakgebufferde sloot	0,09	0,10	+ 0,01	
H4030 Droge heiden	0,05	>0,05	+ 0,00	
Lg04 Zuur ven	>0,05	0,06	+ 0,00	
H3160 Zure vennen	0,11	0,12	+ 0,00	
H2310 Stuifzandheiden met struikhei	0,08	0,08	+ 0,00	
H3130 Zwakgebufferde vennen	0,08	0,08	+ 0,00	
H7210 Galigaanmoerassen	0,08	0,08	+ 0,00	
H4010A Vochtige heiden (hogere zandgronden)	0,06	0,06	+ 0,00	
H7150 Pioniervegetaties met snavelbiezen	0,06	0,06	+ 0,00	
H3110 Zeer zwakgebufferde vennen	0,08	0,09	+ 0,00	
H7110B Actieve hoogvenen (heideveentjes)	0,06	>0,05	- 0,01	
ZGH3160 Zure vennen	0,08	0,08	- 0,01	
H91EoC Vochtige alluviale bossen (beekbegeleidende bossen)	0,16	0,15	- 0,01	
H2330 Zandverstuivingen	0,13	0,12	- 0,01	

Habitattype	Hectare met hoogste verschil			Ontwikkelingsruimte beschikbaar?
	Situatie 1	Situatie 2	Vershil *	
L4010A Vochtige heiden (hogere zandgronden)	0,11	0,10	- 0,01	
H6410 Blauwgraslanden	0,18	0,17	- 0,02	


### Loonse en Drunense Duinen & Leemkuilen

Habitattype	Hectare met hoogste verschil			Ontwikkelingsruimte beschikbaar?
	Situatie 1	Situatie 2	Vershil *	
H9160A Eiken-haagbeukenbossen (hogere zandgronden)	0,05	>0,05	+ 0,01	
H91E0C Vochtige alluviale bossen (beekbegeleidende bossen)	0,05	>0,05	+ 0,00	
H9190 Oude eikenbossen	>0,05	>0,05	+ 0,00	
H2330 Zandverstuivingen	>0,05	0,05	- 0,00	
H2310 Stuifzandheiden met struikhei	0,06	>0,05	- 0,00	
H3130 Zwakgebufferde vennen	>0,05	0,04	- 0,01	

## Kempenland-West

Habitatype	Hectare met hoogste verschil			Ontwikkelings- ruimte beschikbaar?
	Situatie 1	Situatie 2	Verskil *	
H4030 Droge heiden	0,07	0,06	- 0,00	
H4010A Vochtige heiden (hogere zandgronden)	0,07	0,07	- 0,00	
H7150 Pioniervegetaties met snavelbiezen	0,07	0,07	- 0,00	
Lg03 Zwakgebufferde sloot	0,07	0,06	- 0,00	
H3130 Zwakgebufferde vennen	0,06	>0,05	- 0,00	
H91EoC Vochtige alluviale bossen (beekbegeleidende bossen)	0,19	0,18	- 0,01	
L3130 Zwakgebufferde vennen	0,09	0,08	- 0,01	
H2310 Stuifzandheiden met struikhei	0,06	>0,05	- 0,01	
H3160 Zure vennen	0,06	>0,05	- 0,01	
ZGH91EoC Vochtige alluviale bossen (beekbegeleidende bossen)	0,17	0,16	- 0,02 (- 0,03)	
H6410 Blauwgraslanden	0,16	0,14	- 0,02	
ZGH3130 Zwakgebufferde vennen	0,19	0,17	- 0,02	

## Vlijmens Ven, Moerputten & Bossche Broek

Habitatype	Hectare met hoogste verschil			Ontwikkelings- ruimte beschikbaar?
	Situatie 1	Situatie 2	Verskil *	
H6510A Glanshaver- en vossenstaartheoïlanden (glanshaver)	0,06	0,06	- 0,01	



Regte Heide & Riels Laag

Habitatype	Hectare met hoogste verschil			Ontwikkelings- ruimte beschikbaar?
	Situatie 1	Situatie 2	Vershil *	
H4030 Droge heiden	0,06	>0,05	- 0,01	

 Ontwikkelingsruimte beschikbaar

 Geen ontwikkelingsruimte beschikbaar

\* Als de hoogste depositietoename plaatsvindt op een hexagoon waar géén sprake is van een (naderende) stikstofoverbelasting, dan is de hoogste toename op een hexagoon met wel een (naderende) stikstofoverbelasting tussen haakjes aangegeven.

Emissie  
(per bron)  
NB-wet  
vergunning



Naam **pluimveestal**  
 Locatie (X,Y) **150374, 385245**  
 Uitstoothoogte **1,5 m**  
 Warmteinhoud **0,000 MW**  
 NH<sub>3</sub> **1.050,00 kg/j**

Dier	RAV code	Omschrijving	Aantal dieren	Stof	Emissiefactor (kg/dier/j)	Emissie
	E 2.2	mestbandbatterij voor natte mest met afvoer naar een gesloten opslag (minimaal 2 maal per week ontmesten) (Kippen; legkippen en (groot-)ouderdieren van legrassen) (voormalig Groen Label BB 93.06.007)	25.000	NH <sub>3</sub>	0,042	1.050,00 kg/j




Naam **ligboxenstal**  
 Locatie (X,Y) **150332, 385291**  
 Uitstoothoogte **6,4 m**  
 Warmteinhoud **0,000 MW**  
 NH<sub>3</sub> **879,95 kg/j**

Dier	RAV code	Omschrijving	Aantal dieren	Stof	Emissiefactor (kg/dier/j)	Emissie
	A 1.100	overige huisvestingssystemen (Rundvee; melk- en kalfkoeien ouder dan 2 jaar) (Overig)	57	NH <sub>3</sub>	13,000	<del>741,00 kg/j</del>
	PAS 2015.08-01	Beweiden ten minste 720 uur in een kalenderjaar- 5% emissiereductie		NH <sub>3</sub>		703,95 kg/j
	A 3.100	overige huisvestingssystemen (Rundvee; vrouwelijk jongvee tot 2 jaar) (Overig)	40	NH <sub>3</sub>	4,400	176,00 kg/j

Emissie  
(per bron)  
beoogd





Naam **jongveestal**  
 Locatie (X,Y) **150369, 385267**  
 Uitstoothoogte **5,0 m**  
 Warmteinhoud **0,000 MW**  
 NH<sub>3</sub> **202,40 kg/j**

Dier	RAV code	Omschrijving	Aantal dieren	Stof	Emissiefactor (kg/dier/j)	Emissie
	A 3.100	overige huisvestingssystemen (Rundvee; vrouwelijk jongvee tot 2 jaar) (Overig)	46	NH <sub>3</sub>	4,400	202,40 kg/j



Naam **ligboxenstal**  
 Locatie (X,Y) **150332, 385291**  
 Uitstoothoogte **6,4 m**  
 Warmteinhoud **0,000 MW**  
 NH<sub>3</sub> **1.401,20 kg/j**

Dier	RAV code	Omschrijving	Aantal dieren	Stof	Emissiefactor (kg/dier/j)	Emissie
	A 1.100	overige huisvestingssystemen (Rundvee; melk- en kalfkoeien ouder dan 2 jaar) (Overig)	100	NH <sub>3</sub>	13,000	1.300,00 kg/j
	A 3.100	overige huisvestingssystemen (Rundvee; vrouwelijk jongvee tot 2 jaar) (Overig)	23	NH <sub>3</sub>	4,400	101,20 kg/j

**Disclaimer**

De initiatiefnemer is zelf verantwoordelijk voor de kwaliteit van de projectinvoer en de aanvraag wordt getoetst door het bevoegd gezag. De eigenaar van AERIUS aanvaardt geen aansprakelijkheid voor de inhoud van de door de gebruiker aangeboden informatie. AERIUS is een geregistreerd handelsmerk in Europa. Alle rechten die niet expliciet worden verleend, zijn voorbehouden.

**Rekenbasis**

Deze berekening is tot stand gekomen op basis van:

AERIUS            versie 2016L\_20171215\_64190d2d2b

Database        versie 2016L\_20170828\_c3f058foof

Voor meer informatie over de gebruikte methodiek en data zie:

<https://www.aerius.nl/nl/factsheets/uitleg>