

## Beschikking van Gedeputeerde Staten van Noord-Brabant



op de op 28 november 2018 door ons ontvangen aanvraag voor een vergunning ingevolge artikel 2.7, tweede lid, van de Wet natuurbescherming van Van Rijssel - Van der Linden V.O.F., Boxtelseweg 2, 5298 VC te Liempde, voor het wijzigen van een veehouderij, gelegen aan de Boxtelseweg 6, 5298 VC te Liempde, in de gemeente Boxtel.

## INHOUDSOPGAVE

|   |    |
|---|----|
| BESCHIKKING .....   | 3  |
| 1 Onderwerp .....   | 3  |
| 2 Beschikking .....   | 3  |
| PROCEDURELE ASPECTEN.....   | 4  |
| 1 Aanvraag.....   | 4  |
| 2 Bevoegd gezag.....  | 4  |
| 3 Uniforme openbare voorbereidingsprocedure .....                               | 4  |
| 4 Ontvankelijkheid.....   | 4  |
| 5 Zienswijzen naar aanleiding van terinzagelegging van het ontwerpbesluit ..... | 4  |
| 6 Instemming.....   | 4  |
| 7 Overige regelgeving .....   | 5  |
| OVERWEGINGEN EN TOETSINGEN .....  | 6  |
| 1 Wettelijk kader – Wet natuurbescherming .....                                 | 6  |
| 2 Mogelijke effecten van het project .....                                      | 8  |
| 3 Stikstofdepositie .....   | 8  |
| 3.1 Beoogde situatie in aanvraag .....  | 8  |
| 3.2 Uitgangssituatie.....   | 8  |
| 3.3 Effecten stikstofdepositie op beschermde natuurgebieden .....               | 9  |
| 3.4 Overwegingen effecten op beschermde gebieden .....                          | 9  |
| 3.5 Verordening natuurbescherming Noord-Brabant.....                            | 10 |
| 3.6 Conclusie .....   | 11 |
| Bijlage 1: AERIUS-verschilberekening (kenmerk: RgYUXgJQRPKe).....               | 12 |

## BESCHIKKING

### 1 Onderwerp

Gedeputeerde Staten van Noord-Brabant hebben op 28 november 2018 van Van Rijssel - Van der Linden V.O.F. een aanvraag ontvangen voor een vergunning ingevolge artikel 2.7, tweede lid, van de Wet natuurbescherming. De aanvraag betreft het wijzigen van een veehouderij, gelegen aan de Boxtelseweg 6, 5298 VC te Liempde, in de gemeente Boxtel.

### 2 Beschikking

Gelet op de bepalingen van de Wet natuurbescherming besluiten wij:

- I. aan Van Rijssel - Van der Linden V.O.F., aan Boxtelseweg 2, 5298 VC te Liempde, de op grond van artikel 2.7, tweede lid, van de Wet natuurbescherming vereiste vergunning te verlenen voor het wijzigen van een veehouderij, aan de Boxtelseweg 6, 5298 VC te Liempde, in de gemeente Boxtel, gelegen nabij de Natura 2000-gebieden, zoals opgenomen in bijlage 1 bij deze vergunning;
- II. dat de beschrijving van het project, in de aanvraag en bijlage 1 bij deze beschikking, voor zover deze betrekking heeft op de activiteit, stalsystemen, veebezetting en emissiepunten, onderdeel uitmaakt van deze vergunning.

Bijlage 1: AERIUS-verschilberekening (kenmerk: RgYUXgjQRPKe).

's-Hertogenbosch, 25-03-2019

Gedeputeerde Staten van Noord-Brabant,  
namens deze, \_\_\_\_\_



De heer J.A.J. Lenssen,  
Directeur Omgevingsdienst Brabant Noord

De aanvraag, het definitieve besluit en de bijbehorende stukken liggen vanaf 26 maart 2019 tot en met 6 mei 2019 **6 weken ter inzage** bij de Omgevingsdienst Brabant Noord (ODBN), Victoriaalaan 1 b-g, 5213 JG te 's-Hertogenbosch. Telefoonnummer (0485) 729 189. Voor inzage in de bijbehorende stukken dient een afspraak gemaakt te worden. Het besluit is digitaal op te vragen via e-mail [info@odbn.nl](mailto:info@odbn.nl) of terug te vinden op de website [www.brabant.nl/loket/verleende-vergunningen](http://www.brabant.nl/loket/verleende-vergunningen).

**ODBN 25 maart 2019**

**Kenmerk** Z/085214-142438

## PROCEDURELE ASPECTEN

### 1 Aanvraag

Op 28 november 2018 hebben wij van Van Rijssel - Van der Linden V.O.F., Boxtelseweg 2, 5298 VC te Liempde, een aanvraag voor een vergunning ingevolge artikel 2.7, tweede lid, van de Wet natuurbescherming (hierna: Wnb) ontvangen. Een uitgebreide projectomschrijving is opgenomen in de aanvraag. De aanvraag is geregistreerd onder nummer Z/085214.

### 2 Bevoegd gezag

Omdat het project gerealiseerd wordt, onderscheidenlijk verricht wordt in de provincie Noord-Brabant, zijn wij op grond van artikel 1.3 van de Wnb bevoegd om op de aanvraag te beslissen. Bij ons besluit betrekken wij tevens de gevolgen voor Natura 2000-gebieden buiten onze provinciegrens en/of buiten Nederland.

### 3 Uniforme openbare voorbereidingsprocedure

Op 17 januari 2017 (dossier C2200217/4118896) hebben wij besloten de uniforme openbare voorbereidingsprocedure van afdeling 3.4 van de Algemene wet bestuursrecht van toepassing te verklaren op de voorbereiding van besluiten op aanvragen om een vergunning ingevolge artikel 2.7, tweede lid, van de Wnb ([www.brabant.nl](http://www.brabant.nl)).

### 4 Ontvankelijkheid

Ten aanzien van de aspecten van de aanvraag waarvoor een vergunning ingevolge de Wnb is vereist, hebben wij beoordeeld of de aanvraag volledig is en voldoende gegevens bevat. In aanvulling op de aanvraag hebben wij de volgende gegevens bij onze beoordeling betrokken.

- een AERIUS-berekening van de beoogde situatie (kenmerk: RmiSBeKEySu3), gegenereerd uit de aangeleverde AERIUS-verschilberekening (kenmerk: RgYUXgjQRPKe).

Wij zijn van oordeel dat de aanvraag in combinatie met bovenstaande gegevens voldoende informatie bevat voor een goede beoordeling van die aspecten waarvoor een vergunning ingevolge de Wnb is vereist.

### 5 Zienswijzen naar aanleiding van terinzagelegging van het ontwerpbesluit

De kennisgeving over het ontwerpbesluit en bijbehorende stukken is gepubliceerd op de website [www.brabant.nl](http://www.brabant.nl) onder 'bekendmakingen' op 30 januari 2019. Vervolgens heeft het ontwerpbesluit gedurende zes weken ter inzage gelegen bij de Omgevingsdienst Brabant Noord (ODBN), Victorialaan 1 b-g, 5213 JG 's-Hertogenbosch, namelijk van 31 januari 2019 tot en met 13 maart 2019 en is een ieder in de gelegenheid gesteld zienswijzen naar voren te brengen. Van deze gelegenheid is geen gebruik gemaakt.

### 6 Instemming

Op grond van artikel 1.3, derde lid, van de Wnb hebben wij de colleges van Gedeputeerde Staten van de provincies Limburg en Gelderland verzocht om in te stemmen met het besluit, waarbij wij hebben aangegeven het ontbreken van een reactie, conform het door alle provincies vastgestelde beleid dienaangaand, gelijk te stellen aan een instemming. Binnen de gestelde termijn hebben wij geen

**ODBN 25 maart 2019**

**Kenmerk** Z/085214-142438

reactie van de colleges ontvangen.

## **7 Overige regelgeving**

Bij de beoordeling van onderhavige aanvraag zijn andere aspecten dan gerelateerd aan de Wnb en de daarbij behorende regelgeving niet betrokken. De Wnb en bijbehorende regelgeving zoals de Verordening natuurbescherming Noord-Brabant zijn gericht op de bescherming van natuur. Een toestemming op basis van andere wet- en regelgeving kan derhalve aan de orde zijn, onder andere voor ruimtelijke ordening of gezondheid.

## OVERWEGINGEN EN TOETSINGEN

### 1 Wettelijk kader – Wet natuurbescherming

Artikel 2.7 van de Wnb heeft betrekking op de vergunningplicht in verband met Natura 2000-gebieden (habitatrichtlijn- en vogelrichtlijngebieden). Op grond van artikel 2.7, tweede lid, van de Wnb is het verboden zonder vergunning van Gedeputeerde Staten projecten of andere handelingen uit te voeren die, gelet op de instandhoudingsdoelstellingen, de kwaliteit van de natuurlijke habitats en de habitats van soorten in een Natura 2000-gebied kunnen verslechteren of een significant verstorend effect kunnen hebben op de soorten waarvoor het gebied is aangewezen.

Uit jurisprudentie van de Afdeling bestuursrechtspraak van de Raad van State<sup>1</sup> blijkt dat een wijziging of uitbreiding van een veehouderij die stikstofdepositie tot gevolg heeft op voor stikstof gevoelige habitats en soorten binnen een Natura 2000-gebied vergunningplichtig is op grond van artikel 2.7, tweede lid, van de Wnb. Behoudens ongewijzigde voorzetting op basis van een verleende omgevingsvergunning voor een activiteit als bedoeld in artikel 2.1, eerste lid, onderdeel i, van de Wet algemene bepalingen omgevingsrecht, verleende Wet natuurbeschermingsvergunning, project waar op basis van artikel 2.9, vierde lid, van de Wnb, of artikel 2.12, eerste lid, van het Besluit natuurbescherming (hierna: Bnb), het artikel 2.7, tweede lid, van de Wnb niet van toepassing is, dan wel er sprake is van bestaand gebruik als bedoeld in artikel 2.9, tweede lid, van de Wnb, is bij het oprichten, uitbreiden of wijzigen van het project of andere handelingen van voornoemde situaties een Wet natuurbeschermingsvergunning noodzakelijk.

Bij de beoordeling van de vergunningaanvraag wordt op grond van artikel 2.8, negende lid, van de Wnb rekening gehouden met de gevolgen die het aangevraagde project, gelet op de instandhoudingsdoelstellingen, kan hebben voor een Natura 2000-gebied.

In artikel 5.4 van de Wnb zijn gronden opgenomen op grond waarvan een vergunning kan worden ingetrokken of gewijzigd. De vergunning kan in elk geval worden ingetrokken indien blijkt dat de vergunninghouder zich niet houdt aan de vergunning.

#### *Programmatische aanpak stikstof*

Op 1 juli 2015 is de Programmatische aanpak stikstof (hierna: de PAS) opgenomen in de regelgeving en daarmee is de beoordeling van stikstof gewijzigd. In de Regeling natuurbescherming (hierna: Rnb) is ondermeer aangegeven welke activiteiten in de PAS zijn opgenomen als bestaande activiteit (artikel 2.4, vijfde lid, van de Rnb). Vanaf deze bestaande activiteit is bij verdere uitbreiding noodzakelijk dat vooraf wordt bezien of ontwikkelingsruimte kan worden toegedeeld.

Voor de vaststelling of een project of een andere handeling wat betreft stikstofdepositie een verslechterend of verstorend effect kan hebben wordt deze berekend met gebruikmaking van AERIUS Calculator (verder AERIUS) versie 2016L<sup>2</sup>.

In de PAS is ruimte voor economische ontwikkelingen die stikstofdepositie veroorzaken op Natura 2000-gebieden. Deze depositieruimte is allereerst beschikbaar voor autonome ontwikkelingen. Daarnaast is er ruimte beschikbaar voor projecten en andere handelingen waarvan de veroorzaakte

---

<sup>1</sup> O.a. uitspraak van 31 maart 2010, zaaknummer 200903784/1/R2 en uitspraak van 7 september 2011, zaaknummer 201003301/1/R2.

<sup>2</sup> Opgenomen in artikel 1.1 en 2.1 van de Regeling natuurbescherming.

stikstofdepositie onder de grenswaarde blijft. Het overige gedeelte van de depositieruimte kan als de ontwikkelingsruimte worden toegedeeld aan (deels prioritaire) projecten en andere handelingen. Dit wordt in toedelingsbesluiten (besluiten als bedoeld in artikel 2.7, eerste lid, van het Besluit natuurbescherming) vastgelegd.

De ontwikkelingsruimte wordt bepaald ten opzichte van:

- de verleende Wet natuurbeschermingsvergunning of omgevingsvergunning inclusief verklaring van geen bedenkingen voor de Wnb voor het hoogst belaste of meest nabij gelegen Natura 2000-gebied;
- een project als bedoeld in artikel 2.12, eerste lid, van het Bnb waarvoor op basis van artikel 2.9, achtste lid, van de Wnb een melding is ingediend, dan wel;
- de hoogste feitelijke depositie binnen de periode van 1 januari 2012 tot en met 31 december 2014. Deze hoogste depositie moet passend zijn binnen de kaders van de op dat moment geldende toestemming, maar mag niet meer zijn dan de op 1 januari 2015 geldende toestemming;
- als na de bovengenoemde verleende Wet natuurbeschermingsvergunning, omgevingsvergunning inclusief verklaring van geen bedenkingen, of project waarvoor een melding is ingediend, een of meer meldingen zijn gedaan die betrekking hebben op wijzigingen van het project waarop dat toestemmingsbesluit of de eerstgenoemde melding betrekking had, wordt de toename bepaald ten opzichte van het project zoals dat is gewijzigd overeenkomstig de laatste melding.

#### *Beleidsregel natuurbescherming Noord-Brabant*

Gedeputeerde Staten van Noord-Brabant hebben voor het toedelen van de vrij beschikbare ontwikkelingsruimte (segment 2) aan projecten en andere handelingen een beleidsregel vastgesteld. In de Beleidsregel natuurbescherming Noord-Brabant (hierna: Beleidsregel) wordt bepaald hoe Gedeputeerde Staten met haar bevoegdheid met betrekking tot het toedelen van ontwikkelingsruimte willen omgaan. Wanneer aan de Beleidsregel wordt voldaan, zullen Gedeputeerde Staten de beschikbare ontwikkelingsruimte toedelen.

#### *Verordening natuurbescherming Noord-Brabant*

Provinciale Staten (hierna: PS) hebben op basis van artikel 2.4, derde lid, van de Wnb de Verordening natuurbescherming Noord-Brabant (hierna: Verordening) vastgesteld. In deze Verordening zijn regels vastgesteld ten aanzien van bestaande stallen en van de realisatie van nieuwe stallen.

#### *Referentiedatum*

Ten aanzien van andere effecten dan als gevolg van stikstofdepositie op Natura 2000-gebieden, buitenlandse Natura 2000-gebieden en Natura 2000-gebieden niet opgenomen in de PAS wordt op basis van de Beleidsregel de voor het betreffende Natura 2000-gebied geldende referentiedatum betrokken.

Uit jurisprudentie van de Afdeling bestuursrechtspraak van de Raad van State blijkt tevens dat bij de beoordeling van de aanvraag moet worden uitgegaan van de vergunde situatie met de laagste emissie in de periode vanaf de referentiedatum<sup>3</sup>.

---

<sup>3</sup> Hierbij gelden later verleende vergunningen krachtens de Wabo, de Wet milieubeheer of Hinderwet of ingediende meldingen op basis van het Besluit melkrundveehouderij milieubeheer, het Besluit landbouw milieubeheer of het Activiteitenbesluit, voor zover hierin een lagere ammoniakemissie is vergund of gemeld, als uitgangssituatie.

## 2 Mogelijke effecten van het project

Er zijn mogelijke negatieve effecten te verwachten van stikstofdepositie als gevolg van de uitstoot van stikstof. In voedselarme ecosystemen, zoals aanwezig in de nabij gelegen natuurgebieden, leidt een overmaat<sup>4</sup> aan stikstofdepositie tot een ongewenste toename aan voedingsstoffen en verzuring. Overige effecten worden, gelet op de gegevens in de aanvraag, de aard van de voorgenomen activiteit en de afstand tot de relevante beschermde gebieden, op voorhand uitgesloten.

## 3 Stikstofdepositie

### 3.1 Beoogde situatie in aanvraag

Er wordt vergunning gevraagd voor de beoogde activiteiten zoals weergegeven in onderstaande tabel.

Tabel 1. Aangevraagde situatie

| Diercategorie, huisvestingssysteem, (Rav-code <sup>5</sup> )   | stal (nr) | aantal dieren | NH <sub>3</sub> -emissie factor (kg/d/jr) | NH <sub>3</sub> -emissie (kg/jr) |
|--|-----------|---------------|---|----------------------------------|
| Melk- en kalfkoeien ouder dan 2 jaar, overige huisvestingssystemen, beweiden ten minste 720 uur in een kalenderjaar (PAS 2015.08-02) (A 1.100) | 1         | 135           | 12,35                                     | 1.667,25                         |
| Vrouwelijk jongvee tot 2 jaar, overige huisvestingssystemen (A 3.100)  | 1         | 93            | 4,4                                       | 409,20                           |
| Vrouwelijk jongvee tot 2 jaar, overige huisvestingssystemen (A 3.100)  | iglo's    | 5             | 4,4                                       | 22,0                             |
| <b>Totaal</b>  |           |               |   | <b>2.098,45</b>                  |

### 3.2 Uitgangssituatie

Voor de uitgangssituatie wordt uitgegaan van het project waar op basis van artikel 2.12, eerste lid, van het Bnb de verbodsbepaling op grond van artikel 2.7, tweede lid, van de Wnb niet van toepassing was. Voor het project zijn de gegevens van de melding van 29 april 2016 (kenmerk: 26iR9C3n5kEW) aangeleverd.

Tabel 2. Uitgangssituatie

| Beschermd natuurgebied <sup>6</sup>  | Datum hoogste depositie melding PAS | kg NH <sub>3</sub> per jaar totaal |
|--|-------------------------------------|------------------------------------|
| 'Kampina & Oisterwijkse Vennen', 'Vlijmens Ven, Moerputten & Bossche Broek', 'Loonse en Drunense Duinen & Leemkuilen', 'Kempenland-West', 'Rijntakken', 'Regte Heide & Riels Laag', 'Leenderbos, Grootte Heide & De Plateaux' en 'Sint Jansberg' | 29 april 2016                       | 2.107,25                           |

<sup>4</sup> Alterra-rapport nr. 2397 (Wageningen, 2012) geeft een overzicht van kritische depositiewaarden voor stikstof, toegepast op de habitattypen en habitats van soorten binnen Natura 2000-gebieden.

<sup>5</sup> Stalsysteem weergegeven door code zoals opgenomen in de Regeling ammoniak en veehouderij, Staatscourant 2018, nr. 67475 (5 december 2018), in werking getreden op 1 januari 2019.

<sup>6</sup> Dit zijn de gebieden waarvan op het moment van ontvankelijk zijn van de aanvraag de grenswaarde wordt overschreden. Voor de overige gebieden zie bijlage(n) bij het besluit.



### 3.3 Effecten stikstofdepositie op beschermde natuurgebieden

Uit de tabellen 1 en 2 blijkt dat er in de aangevraagde situatie sprake is van een afname van ammoniakemissie ten opzichte van de uitgangssituatie.

Om een goed beeld te krijgen van de stikstofdepositie op de beschermde gebieden is de depositie berekend op verschillende punten. De berekeningen zijn uitgevoerd met het rekenmodel AERIUS. Uit de berekeningen blijkt dat er in de aangevraagde situatie op de Natura 2000-gebieden 'Kampina & Oisterwijkse Vennen', 'Vlijmens Ven, Moerputten & Bossche Broek', 'Loonse en Drunense Duinen & Leemkuilen', 'Kempenland-West', 'Rijntakken', 'Regte Heide & Riels Laag', 'Leenderbos, Grootte Heide & De Plateaux' en 'Sint Jansberg' sprake is van een stikstofdepositie boven de grenswaarde op 28 november 2018. De grenswaarde is bepaald op het moment van het ontvankelijk zijn van de aanvraag. Daarnaast zijn alle Natura 2000-gebieden die in bijlagen 1 en 2 zijn opgenomen en waarop een effect is van stikstofdepositie boven de drempelwaarde bij de beoordeling van de aanvraag betrokken.

Er zijn berekeningen uitgevoerd van de stikstofdepositie in de aangevraagde situatie en de stikstofdepositie in de uitgangssituatie. Uit de berekeningen blijkt dat er in de aangevraagde situatie sprake is van een gelijkblijven van stikstofdepositie ten opzichte van de uitgangssituatie. Dit is inzichtelijk gemaakt in de aanvraag.

In onderstaande tabel zijn de maximale verschillen in depositiewaarden weergegeven voor het meest nabijgelegen en hoogst belaste beschermde natuurgebied.

Tabel 3. Stikstofdepositieberekeningen (mol N/ha/jr)

| Beschermde natuurgebied         | Stikstofdepositie uitgangssituatie | Stikstofdepositie aangevraagd | Hoogste projectverschil | Hoogste depositie situatie 2 |
|---------------------------------|------------------------------------|-------------------------------|-------------------------|------------------------------|
| 'Kampina & Oisterwijkse Vennen' | 0,07                               | 0,07                          | 0,00                    | 0,69                         |

### 3.4 Overwegingen effecten op beschermde gebieden

Op 14 april 2015 hebben wij ingestemd met het Programma aanpak stikstof 2015-2021. Dit programma is een instrument om Natura 2000-doelstellingen te realiseren en tegelijk ruimte te scheppen voor bestaande en nieuwe economische ontwikkelingen. Het programma is passend beoordeeld, waarbij getoetst is of de uitvoering van het programma een risico vormt voor de instandhoudingsdoelstellingen van individuele Natura 2000-gebieden, opgenomen binnen de PAS. De passende beoordeling bestaat uit een generiek deel (bronmaatregelen, monitoring, et cetera) en uit gebiedsanalyses die de ecologische onderbouwing vormen dat met het programma de stikstofgevoelige Natura 2000-doelstellingen (op termijn) gerealiseerd kunnen worden en er ontwikkelingsruimte beschikbaar kan worden gesteld voor economische ontwikkelingen.

In de gebiedsanalyse per Natura 2000-gebied is verzekerd dat door de uitvoering van een gebalanceerd en robuust pakket aan herstelmaatregelen, in de eerste programmaperiode geen verslechtering optreedt van alle voor stikstof gevoelige habitattypen en habitats van soorten. Bij deze beoordeling is uitgegaan van de achtergrondwaarde tot 2015. In deze achtergrondwaarde zijn alle voor de aanvang van het programma feitelijke emissies verdisconteerd, zoals blijkt uit de grootschalige concentratie en depositiekaarten Nederland (GCN en GDN). Deze emissies hebben al voor de aanvang van het programma plaatsgevonden en hebben als uitgangspunt gediend voor de passende beoordeling. Voor de depositie als gevolg van deze emissies is derhalve geen ontwikkelingsruimte nodig.

De aangevraagde activiteit veroorzaakt stikstofdepositie op Natura 2000-gebieden met habitattypen en/of soorten die negatief worden beïnvloed door een overmaat aan stikstofdepositie. Door de maatregelen in de PAS is het mogelijk om voor deze activiteit een vergunning te verlenen. Bij het verlenen van deze toestemming baseren wij ons op de passende beoordeling die voor de PAS is opgesteld. De conclusie van de passende beoordeling van het programma 2015-2021 is, dat kan worden uitgesloten dat de natuurlijke kenmerken van de in het programma opgenomen Natura 2000-gebieden worden aangetast. Deze conclusie is kort samengevat gebaseerd op:

- het oordeel in de gebiedsanalyse voor elk Natura 2000-gebied opgenomen binnen de PAS dat er wetenschappelijk gezien geen twijfel is dat met het beschikbaar stellen van ontwikkelingsruimte en depositieruimte voor economische ontwikkelingen met de PAS de instandhoudingsdoelstellingen voor de voor stikstofgevoelige habitattypen en habitats van soorten op termijn worden gehaald en dat behoud is geborgd;
- een beoordeling van de ontwikkeling van de stikstofdepositie, waarbij sprake is van een vermindering van de depositie ten opzichte van de situatie zonder de PAS;
- de vaststelling dat de PAS voldoet aan de voorwaarden die verzekeren dat het behalen van de instandhoudingsdoelstellingen van de betrokken Natura 2000-gebieden niet in gevaar komt;
- de vaststelling dat de PAS, in het geval dat nieuwe inzichten of ontwikkelingen daartoe aanleiding geven op basis van adequate monitoring, tijdig kan worden bijgesteld.

Met onze instemming met het Programma aanpak stikstof 2015-2021 hebben wij ook ingestemd met bovenstaande conclusie van de passende beoordeling van dit programma.

Ten opzichte van de bestaande activiteit is er geen sprake van een toename van ammoniakemissie en stikstofdepositie op de Natura 2000-gebieden 'Kampina & Oisterwijkse Vennen', 'Vlijmens Ven, Moerputten & Bossche Broek', 'Loonse en Drunense Duinen & Leemkuilen', 'Kempenland-West', 'Rijntakken', 'Regte Heide & Riels Laag', 'Leenderbos, Grootte Heide & De Plateaux' en 'Sint Jansberg'. Uit de aanvraag blijkt dat er, naast de effecten van stikstof, geen andere negatieve effecten te verwachten zijn die de natuurlijke kenmerken van de diverse beschermde gebieden kunnen aantasten.

### **3.5 Verordening natuurbescherming Noord-Brabant**

De Verordening is van toepassing naast een eventuele vergunning voor het onderdeel Natura 2000. Wanneer sprake is van nieuwe stallen zijn de bepalingen rechtstreeks van toepassing en moet voldaan worden aan de Verordening. Ook zijn hierin bepalingen opgenomen voor bestaande stallen en wanneer deze moeten voldoen aan de Verordening.

### **Nieuwe stallen**

Als sprake is van een nieuwe stal of stallen die vallen onder de definitie zoals bedoeld in artikel 1.1, lid 2, van de Verordening, moet deze voldoen aan de technische eisen zoals die zijn opgenomen in bijlage 2 van deze Verordening. In artikel 1.1, lid 2, van de Verordening is aangegeven dat onder meer sprake is van een nieuwe stal indien het een opgericht of gerenoveerd dierenverblijf betreft waarvoor op of na 25 mei 2010 een omgevingsvergunning onderdeel bouwen vereist is en door de oprichting of renovatie een wijziging plaatsvindt van het huisvestingssysteem uit de dan geldende bijlage 1 van de Rav of waarbij sprake is van het aanleggen, aankoppelen of installeren van een of meer van de in de bijlage 1 bij de Verordening opgenomen lijst met systemen voor zover het aankoppelen of installeren van deze systemen betrekking heeft op de emissiereductie van stikstof. De in de aanvraag aangegeven nieuwe stallen zijn beoordeeld of deze voldoen aan de Verordening.

De nieuwe stallen, de 5 iglo's, voldoen aan bijlage 2 van de Verordening die geldig was op het moment van indienen van onderhavige aanvraag. Hierbij zijn bijlagen 1 en 2 betrokken die geldig waren op het moment van indienen van onderhavige aanvraag. Er is daarom geen reden om de vergunning niet te verlenen.

### **Bestaande stallen**

In de Verordening zijn maximale emissie-eisen opgenomen voor bestaande stallen. Deze stallen dienen vanaf 2020 te worden aangepast. Naast deze aanpassingen kan tevens wederom een vergunning op grond van de Wnb noodzakelijk zijn.

## **3.6 Conclusie**

Op grond van bovenstaande beoordeling concluderen wij dat de aangevraagde activiteit, gelet op de instandhoudingsdoelstellingen, niet kan leiden tot verslechtering van de kwaliteit van de natuurlijke habitats en de habitats van soorten in de Natura 2000-gebieden 'Kampina & Oisterwijkse Vennen', 'Vlijmens Ven, Moerputten & Bossche Broek', 'Loonse en Drunense Duinen & Leemkuilen', 'Kempenland-West', 'Rijntakken', 'Regte Heide & Riels Laag', 'Leenderbos, Groote Heide & De Plateaux' en 'Sint Jansberg' en geen significant verstorend effect kan hebben op de soorten waarvoor de gebieden zijn aangewezen. Wij verlenen de gevraagde vergunning ingevolge artikel 2.7, tweede lid, van de Wnb.

**Bijlage 1: AERIUS-verschilberekening (kenmerk: RgYUXgjQRPKe)**

Is los bijgevoegd

# AERIUS CALCULATOR

Dit document bevat resultaten van een stikstofdepositieberekening met AERIUS Calculator. U dient dit document te gebruiken ter onderbouwing van een vergunningaanvraag in het kader van de Wet natuurbescherming.

De resultaten geven de stikstofeffecten van deze activiteit weer voor Natura 2000-gebieden. AERIUS Calculator maakt enkel voor de PAS-gebieden inzichtelijk welke stikstofgevoelige habitattypen er voor komen en op welke hiervan een effect is. Op basis hiervan is aangegeven voor hoeveel hectares ontwikkelingsruimte benodigd is.

De berekening op basis van stikstofemissies gaat uit van de componenten ammoniak ( $\text{NH}_3$ ) en stikstofoxide ( $\text{NO}_x$ ), of één van beide. Hiermee is de depositie van de activiteit berekend en uitgewerkt.

Wilt u verder rekenen of gegevens wijzigen? Importeer de pdf dan in de Calculator.

## Berekening Uitgangssituatie situatie

- ▶ Kenmerken
- ▶ Samenvatting emissies
- ▶ Depositieresultaten
- ▶ Gedetailleerde emissiegegevens

Verdere toelichting over deze PDF kunt u vinden in een bijbehorende leeswijzer. Deze leeswijzer en overige documentatie is te raadplegen via: [www.aerius.nl](http://www.aerius.nl) en [pas.naturazoo.nl](http://pas.naturazoo.nl).

# AERIUS CALCULATOR

## Contact

|                                   |                                |
|-----------------------------------|--------------------------------|
| Rechtspersoon                     | Inrichtingslocatie             |
| Van Rijssel-Van der Linden V.O.F. | Boxtelseweg 6, 5298 VC Liempde |

## Activiteit

|                         |                |                    |
|-------------------------|----------------|--------------------|
| Omschrijving            | AERIUS kenmerk |                    |
| 16095.002               | RgYUXgjQRPKe   |                    |
| Datum berekening        | Rekenjaar      | Rekeninstellingen  |
| 28 november 2018, 09:36 | 2016           | Berekend voor Wnb. |

## Totale emissie

|                 | Situatie 1    | Situatie 2    | Vershil    |
|-----------------|---------------|---------------|------------|
| NOx             | -             | -             | -          |
| NH <sub>3</sub> | 2.107,25 kg/j | 2.098,45 kg/j | -8,80 kg/j |

## Resultaten

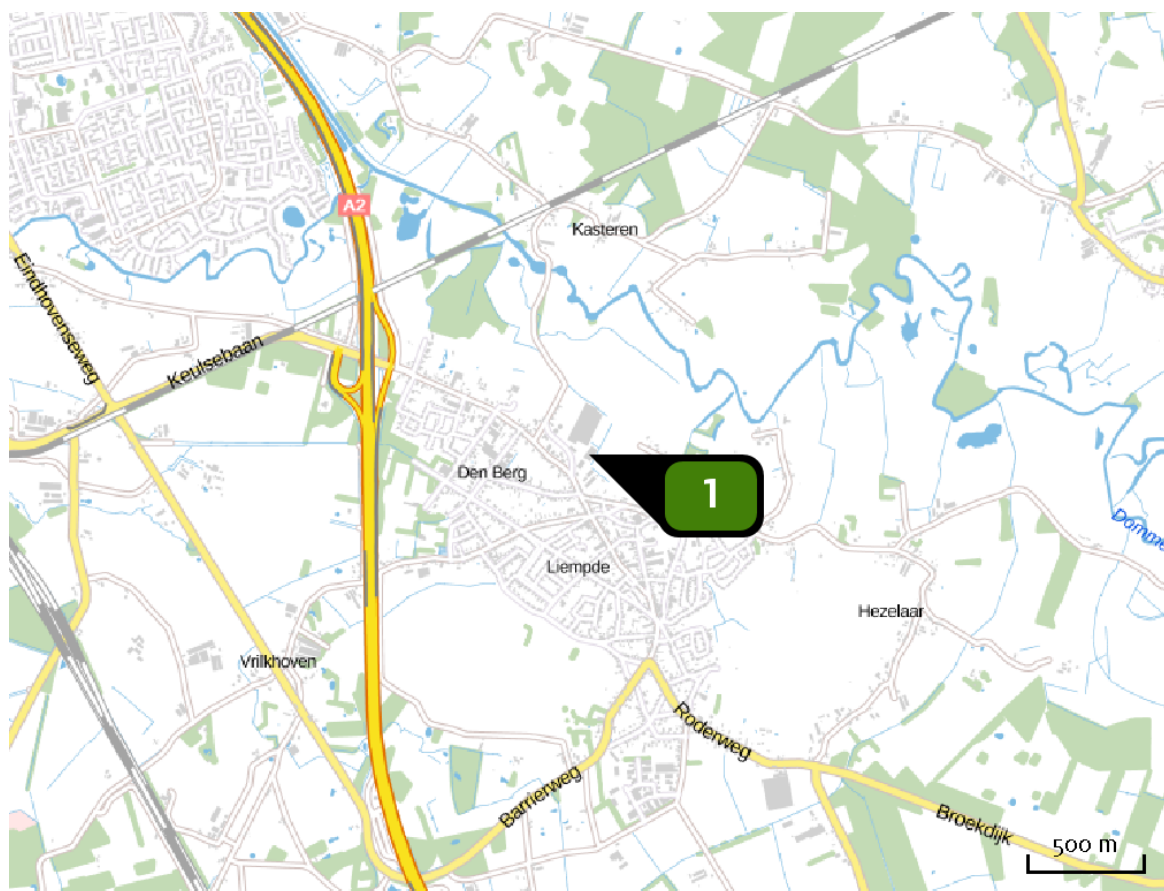
Hectare met  
hoogste verschil  
(mol/ha/j)

|              |          |
|--------------|----------|
| Natuurgebied | Bijdrage |
| -            | -        |

## Toelichting

Vershil PAS en Beoogd

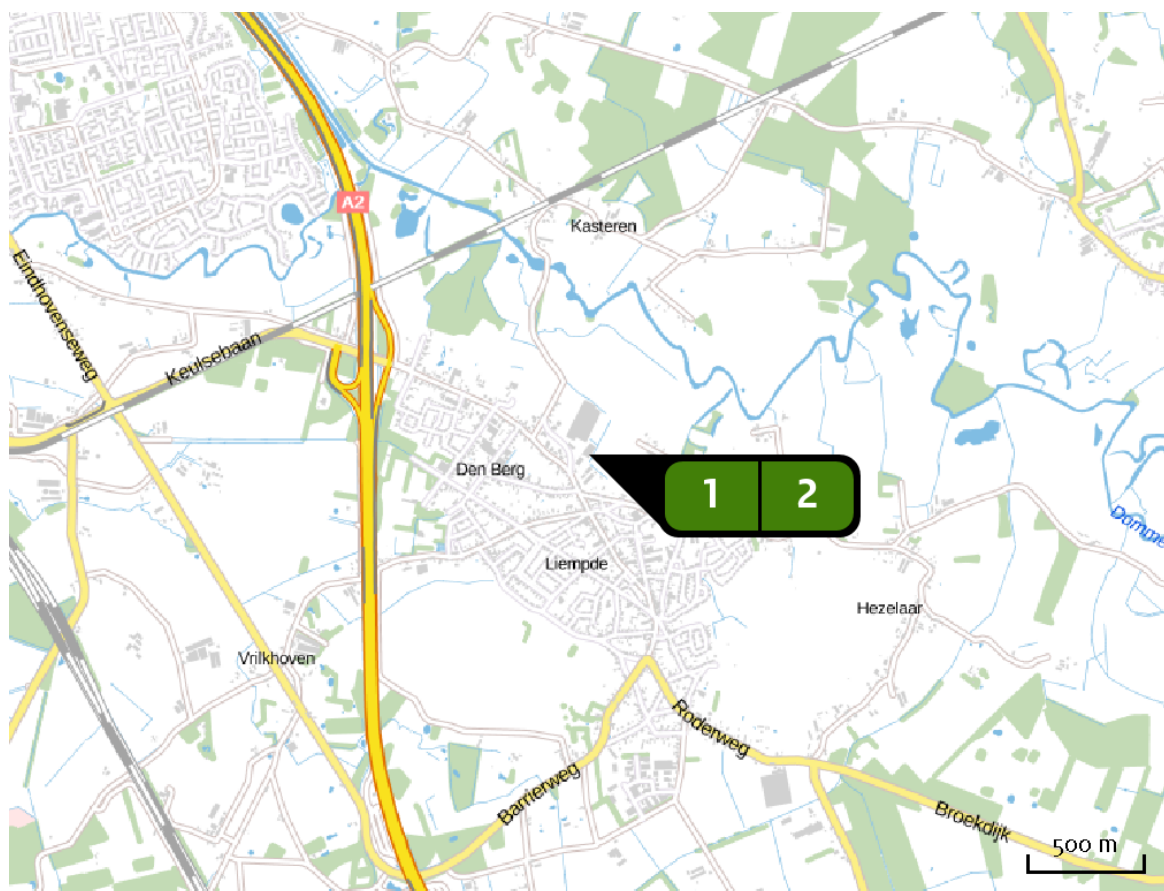
Locatie  
Uitgangssituatie  
situatie



Emissie  
Uitgangssituatie  
situatie

| Bron Sector                                | Emissie NH <sub>3</sub> | Emissie NO <sub>x</sub> |
|--|-------------------------|-------------------------|
| <b>1</b> Stal 1<br>Landbouw   Stalemissies | 2.107,25 kg/j           | -                       |

Locatie  
Beoogde situatie



Emissie  
Beoogde situatie

| Bron Sector |  | Emissie NH <sub>3</sub> | Emissie NO <sub>x</sub> |
|-------------|--|-------------------------|-------------------------|
| 1           |  Stal 1<br>Landbouw   Stalemissies  | 2.076,45 kg/j           | -                       |
| 2           |  Igl'o's<br>Landbouw   Stalemissies | 22,00 kg/j              | -                       |



Resultaten  
PAS-  
gebieden  
(mol/ha/j)

| Natuurgebied                             | Hectare met hoogste verschil |            |           |
|--|------------------------------|------------|-----------|
|  | Situatie 1                   | Situatie 2 | Verskil * |
| Kempenland-West                          | 0,06                         | 0,06       | - 0,00    |
| Loonse en Drunense Duinen & Leemkuilen   | >0,05                        | >0,05      | - 0,00    |
| Sint Jansberg                            | >0,05                        | >0,05      | - 0,00    |
| Rijntakken                               | >0,05                        | >0,05      | - 0,00    |
| Leenderbos, Groote Heide & De Plateaux   | >0,05                        | >0,05      | - 0,00    |
| Regte Heide & Riels Laag                 | >0,05                        | 0,05       | - 0,00    |
| Strabrechtse Heide & Beuven              | >0,05                        | >0,05      | - 0,00    |
| Vlijmens Ven, Moerputten & Bossche Broek | >0,05                        | >0,05      | - 0,00    |
| Kampina & Oisterwijkse Vennen            | 0,07                         | 0,07       | - 0,00    |

\* Als de hoogste depositietoename plaatsvindt op een hexagoon waar géén sprake is van een (naderende) stikstofoverbelasting, dan is de hoogste toename op een hexagoon met wel een (naderende) stikstofoverbelasting tussen haakjes aangegeven.

Resultaten  
per  
habitatype  
(mol/ha/j)

## Kempenland-West

| Habitatype  | Hectare met hoogste verschil |            |           |
|---|------------------------------|------------|-----------|
|   | Situatie 1                   | Situatie 2 | Vershil * |
| H3130 Zwakgebufferde vennen                                     | 0,06                         | 0,06       | - 0,00    |
| H4010A Vochtige heiden (hogere zandgronden)                     | >0,05                        | 0,05       | - 0,00    |
| ZGH91EoC Vochtige alluviale bossen<br>(beekbegeleidende bossen) | >0,05                        | >0,05      | - 0,00    |
| H91EoC Vochtige alluviale bossen (beekbegeleidende<br>bossen)   | >0,05                        | >0,05      | - 0,00    |
| H3160 Zure vennen   | >0,05                        | >0,05      | - 0,00    |
| H2310 Stuifzandheiden met struikhei                             | 0,06                         | 0,06       | - 0,00    |
| H7150 Pioniervegetaties met snavelbiezen                        | >0,05                        | >0,05      | - 0,00    |
| H4030 Droge heiden  | 0,06                         | 0,06       | - 0,00    |
| Lg03 Zwakgebufferde sloot                                       | >0,05                        | >0,05      | - 0,00    |
| ZGH3130 Zwakgebufferde vennen                                   | >0,05                        | >0,05      | - 0,00    |
| L3130 Zwakgebufferde vennen                                     | 0,07                         | 0,07       | - 0,00    |

## Loonse en Drunense Duinen &amp; Leemkuilen

| Habitattype  | Hectare met hoogste verschil |            |           |
|--|------------------------------|------------|-----------|
|  | Situatie 1                   | Situatie 2 | Verskil * |
| H2330 Zandverstuivingen                                    | >0,05                        | >0,05      | - 0,00    |
| H9190 Oude eikenbossen                                     | >0,05                        | >0,05      | - 0,00    |
| H9160A Eiken-haagbeukenbossen (hogere zandgronden)         | 0,06                         | 0,06       | - 0,00    |
| Lg03 Zwakgebufferde sloot                                  | 0,06                         | 0,06       | - 0,00    |
| H91EoC Vochtige alluviale bossen (beekbegeleidende bossen) | >0,05                        | >0,05      | - 0,00    |
| H3130 Zwakgebufferde vennen                                | >0,05                        | >0,05      | - 0,00    |
| H2310 Stuifzandheiden met struikhei                        | >0,05                        | >0,05      | - 0,00    |

## Sint Jansberg

| Habitattype                          | Hectare met hoogste verschil |            |           |
|--------------------------------------|------------------------------|------------|-----------|
|                                      | Situatie 1                   | Situatie 2 | Verskil * |
| H9120 Beuken-eikenbossen met hulst   | >0,05                        | >0,05      | - 0,00    |
| ZGH9120 Beuken-eikenbossen met hulst | >0,05                        | >0,05      | - 0,00    |

## Rijntakken

| Habitattype  | Hectare met hoogste verschil |            |           |
|--|------------------------------|------------|-----------|
|  | Situatie 1                   | Situatie 2 | Verskil * |
| Lg08 Nat, matig voedselrijk grasland   | >0,05                        | >0,05      | - 0,00    |
| ZGLg11 Kamgrasweide & Bloemrijk weidevogelgrasland van het rivieren- en zeeleigebied | >0,05                        | >0,05      | - 0,00    |

## Leenderbos, Groote Heide &amp; De Plateaux

| Habitattype  | Hectare met hoogste verschil |            |           |
|--|------------------------------|------------|-----------|
|  | Situatie 1                   | Situatie 2 | Vershil * |
| H91EoC Vochtige alluviale bossen (beekbegeleidende bossen) | >0,05                        | >0,05      | - 0,00    |
| H9190 Oude eikenbossen                                     | 0,06                         | >0,05      | - 0,00    |

## Regte Heide &amp; Riels Laag

| Habitattype        | Hectare met hoogste verschil |            |           |
|--------------------|------------------------------|------------|-----------|
|                    | Situatie 1                   | Situatie 2 | Vershil * |
| H3160 Zure vennen  | >0,05                        | 0,05       | - 0,00    |
| H4030 Droge heiden | 0,06                         | 0,06       | - 0,00    |

## Strabrechtse Heide &amp; Beuven

| Habitattype  | Hectare met hoogste verschil |            |           |
|--|------------------------------|------------|-----------|
|  | Situatie 1                   | Situatie 2 | Vershil * |
| H4030 Droge heiden   | >0,05                        | >0,05      | - 0,00    |
| H4010A Vochtige heiden (hogere zandgronden)                | >0,05                        | >0,05      | - 0,00    |
| Lg03 Zwakgebufferde sloot                                  | >0,05                        | >0,05      | - 0,00    |
| H91EoC Vochtige alluviale bossen (beekbegeleidende bossen) | >0,05                        | >0,05      | - 0,00    |
| H3160 Zure vennen  | >0,05                        | >0,05      | - 0,00    |

## Vlijmens Ven, Moerputten &amp; Bossche Broek

| Habitattype   | Hectare met hoogste verschil |            |           |
|---|------------------------------|------------|-----------|
|   | Situatie 1                   | Situatie 2 | Vershil * |
| Lg03 Zwakgebufferde sloot                                 | >0,05                        | >0,05      | - 0,00    |
| ZGH314ohz Kranswierwateren, op hogere zandgronden         | >0,05                        | >0,05      | - 0,00    |
| H6510A Glanshaver- en vossenstaarthooilanden (glanshaver) | >0,05                        | >0,05      | - 0,00    |
| H6410 Blauwgraslanden                                     | >0,05                        | >0,05      | - 0,00    |
| H314ohz Kranswierwateren, op hogere zandgronden           | 0,06                         | 0,06       | - 0,00    |
| Lg06 Dotterbloemgrasland van beekdalen                    | 0,06                         | 0,06       | - 0,00    |
| H7140A Overgangs- en trilvenen (trilvenen)                | 0,08                         | 0,08       | - 0,00    |

## Kampina &amp; Oisterwijkse Vennen

| Habitattype  | Hectare met hoogste verschil |            |           |
|--|------------------------------|------------|-----------|
|  | Situatie 1                   | Situatie 2 | Vershil * |
| H3160 Zure vennen  | 0,07                         | 0,07       | - 0,00    |
| Lg09 Droog struisgrasland                                  | 0,14                         | 0,14       | - 0,00    |
| L4030 Droge heiden   | 0,14                         | 0,14       | - 0,00    |
| H4030 Droge heiden   | 0,14                         | 0,14       | - 0,00    |
| ZGH3160 Zure vennen  | 0,09                         | 0,09       | - 0,00    |
| H91EoC Vochtige alluviale bossen (beekbegeleidende bossen) | 0,10                         | 0,10       | - 0,00    |
| Lg04 Zuur ven  | 0,11                         | 0,11       | - 0,00    |
| H3130 Zwakgebufferde vennen                                | 0,11                         | 0,11       | - 0,00    |
| Lg03 Zwakgebufferde sloot                                  | 0,10                         | 0,10       | - 0,00    |
| H7110B Actieve hoogvenen (heideveentjes)                   | 0,12                         | 0,11       | - 0,00    |
| H4010A Vochtige heiden (hogere zandgronden)                | 0,11                         | 0,11       | - 0,00    |
| H7150 Pioniervegetaties met snavelbiezen                   | 0,11                         | 0,11       | - 0,00    |
| H3110 Zeer zwakgebufferde vennen                           | 0,12                         | 0,12       | - 0,00    |
| H2310 Stuifzandheiden met struikhei                        | 0,18                         | 0,18       | - 0,00    |
| H9190 Oude eikenbossen                                     | 0,13                         | 0,13       | - 0,00    |
| H7210 Galigaanmoerassen                                    | 0,18                         | 0,18       | - 0,00    |
| H2330 Zandverstuivingen                                    | 0,28                         | 0,27       | - 0,00    |
| H6410 Blauwgraslanden                                      | 0,32                         | 0,32       | - 0,00    |
| L4010A Vochtige heiden (hogere zandgronden)                | 0,52                         | 0,52       | - 0,00    |

- \* Als de hoogste depositietoename plaatsvindt op een hexagoon waar géén sprake is van een (naderende) stikstofoverbelasting, dan is de hoogste toename op een hexagoon met wel een (naderende) stikstofoverbelasting tussen haakjes aangegeven.

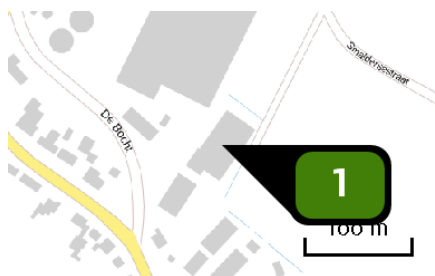
Resultaten  
resterende  
gebieden  
(mol/ha/j)

| Natuurgebied  | Hectare met hoogste verschil |            |            |
|---|------------------------------|------------|------------|
|   | Situatie 1                   | Situatie 2 | Vershil *  |
| Vennen, heiden en moerassen rond Turnhout             | >0,05                        | >0,05      | - 0,00 (-) |
| Ronde Put   | >0,05                        | >0,05      | - 0,00 (-) |
| Arendonk, Merksplas, Oud-Turnhout, Ravels en Turnhout | >0,05                        | >0,05      | - 0,00 (-) |
| Vogelschutzgebiet 'Unterer Niederrhein'               | >0,05                        | >0,05      | - 0,00 (-) |

\* Als de hoogste depositietoename plaatsvindt op een hexagoon waar géén sprake is van een (naderende) stikstofoverbelasting, dan is de hoogste toename op een hexagoon met wel een (naderende) stikstofoverbelasting tussen haakjes aangegeven.



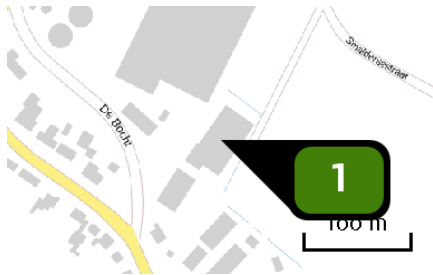
Emissie  
(per bron)  
Uitgangssituatie  
situatie



Naam **Stal 1**  
 Locatie (X,Y) **153810, 398350**  
 Uitstoothoogte **9,2 m**  
 Warmteinhoud **0,000 MW**  
 NH3 **2.107,25 kg/j**

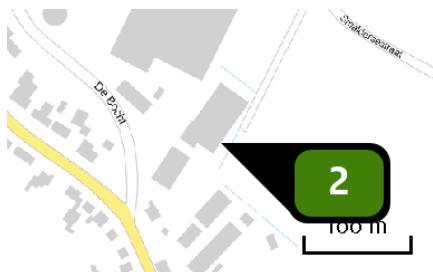
| Dier  | RAV code        | Omschrijving  | Aantal dieren | Stof | Emissiefactor (kg/dier/j) | Emissie                  |
|---|-----------------|---|---------------|------|---------------------------|--------------------------|
|    | A 1.100         | overige huisvestingssystemen (Rundvee; melk- en kalfkoeien ouder dan 2 jaar) (Overig) | 135           | NH3  | 13,000                    | <del>1.755,00 kg/j</del> |
|   | PAS 2015.08 -01 | Beweiden ten minste 720 uur in een kalenderjaar- 5% emissiereductie                   |               | NH3  |                           | 1.667,25 kg/j            |
|  | A 3.100         | overige huisvestingssystemen (Rundvee; vrouwelijk jongvee tot 2 jaar) (Overig)        | 100           | NH3  | 4,400                     | 440,00 kg/j              |

Emissie  
(per bron)  
Beoogde situatie



Naam **Stal 1**  
 Locatie (X,Y) **153810, 398350**  
 Uitstoothoogte **9,2 m**  
 Warmteinhoud **0,000 MW**  
 NH3 **2.076,45 kg/j**

| Dier  | RAV code        | Omschrijving  | Aantal dieren | Stof | Emissiefactor (kg/dier/j) | Emissie                  |
|---|-----------------|---|---------------|------|---------------------------|--------------------------|
|    | A 1.100         | overige huisvestingssystemen (Rundvee; melk- en kalfkoeien ouder dan 2 jaar) (Overig) | 135           | NH3  | 13,000                    | <del>1.755,00 kg/j</del> |
|   | PAS 2015.08 -01 | Beweiden ten minste 720 uur in een kalenderjaar- 5% emissiereductie                   |               | NH3  |                           | 1.667,25 kg/j            |
|  | A 3.100         | overige huisvestingssystemen (Rundvee; vrouwelijk jongvee tot 2 jaar) (Overig)        | 93            | NH3  | 4,400                     | 409,20 kg/j              |



Naam **Iglo's**  
 Locatie (X,Y) **153815, 398327**  
 Uitstoothoogte **1,5 m**  
 Warmteinhoud **0,000 MW**  
 NH3 **22,00 kg/j**

| Dier  | RAV code | Omschrijving   | Aantal dieren | Stof | Emissiefactor (kg/dier/j) | Emissie    |
|---|----------|--|---------------|------|---------------------------|------------|
|  | A 3.100  | overige huisvestingssystemen (Rundvee; vrouwelijk jongvee tot 2 jaar) (Overig) | 5             | NH3  | 4,400                     | 22,00 kg/j |

## Disclaimer

Hoewel verstrekte gegevens kunnen dienen ter onderbouwing van een vergunningaanvraag, kunnen er geen rechten aan worden verleend. De eigenaar van AERIUS aanvaardt geen aansprakelijkheid voor de inhoud van de door de gebruiker aangeboden informatie. Bovenstaande gegevens zijn enkel bruikbaar tot er een nieuwe versie van AERIUS beschikbaar is. AERIUS is een geregistreerd handelsmerk in Europa. Alle rechten die niet expliciet worden verleend, zijn voorbehouden.

## Rekenbasis

Deze berekening is tot stand gekomen op basis van:

AERIUS versie 2016L\_20180926\_2a474e88d4

Database versie 2016L\_20170828\_c3f058foof

Voor meer informatie over de gebruikte methodiek en data zie:

<https://www.aerius.nl/nl/factsheets/uitleg>