

op de op 22 oktober 2018 door ons ontvangen aanvraag voor een vergunning ingevolge artikel 2.7, tweede lid, van de Wet natuurbescherming van Bos BV, aan Bosweg 10, 5476 VG te Vorstenbosch voor het uitbreiden/wijzigen van een veehouderij gelegen aan de Binnenweg 2, 5473 XX te Heeswijk-Dinther, in de gemeente Bernheze.

INHOUDSOPGAVE

BESCHIKKING	3
1 Onderwerp	3
2 Beschikking	3
1 Aanvraag.....	4
2 Bevoegd gezag.....	4
3 Uniforme openbare voorbereidingsprocedure	4
4 Ontvankelijkheid.....	4
5 Zienswijzen naar aanleiding van terinzagelegging van het ontwerpbesluit	4
6 Instemming.....	4
7 Overige regelgeving	4
OVERWEGINGEN EN TOETSINGEN	6
1 Wettelijk kader – Wet natuurbescherming	6
2 Mogelijke effecten van het project	7
3 Stikstofdepositie.....	8
3.1 Beoogde situatie in aanvraag	8
3.2 Uitgangssituatie.....	9
3.3 Effecten stikstofdepositie op beschermde natuurgebieden	9
3.4 Overwegingen effecten op beschermde gebieden	10
3.5 Verordening natuurbescherming Noord-Brabant.....	11
3.6 Conclusie	11
Bijlage 1: AERIUS verschil berekening (kenmerk RQ6dBCK7wzBP).....	12

BESCHIKKING

1 Onderwerp

Gedeputeerde Staten van Noord-Brabant hebben op 22 oktober 2018 van Bos BV een aanvraag ontvangen voor een vergunning ingevolge artikel 2.7, tweede lid, van de Wet natuurbescherming. De aanvraag betreft het uitbreiden/wijzigen van een veehouderij, gelegen aan de Binnenweg 2, 5473 XX te Heeswijk-Dinther, in de gemeente Bernheze.

2 Beschikking


Gelet op de bepalingen van de Wet natuurbescherming besluiten wij:

- I. aan Bos BV, aan Bosweg 10, 5476 VG te Vorstenbosch, de op grond van artikel 2.7, tweede lid, van de Wet natuurbescherming vereiste vergunning te verlenen voor de uitbreiding/wijziging van een veehouderij, aan de Binnenweg 2, 5473 XX te Heeswijk-Dinther, in de gemeente Bernheze, gelegen nabij de Natura 2000-gebieden, zoals opgenomen in bijlage 1 bij deze vergunning;
- II. dat de beschrijving van het project, in de aanvraag en de bijlage 1 bij deze beschikking, voor zover deze betrekking heeft op de activiteit, stalsystemen, veebezetting en emissiepunten, onderdeel uitmaakt van deze vergunning.
- III. dat de Wet natuurbeschermingsvergunning d.d. 21 januari 2015 (kenmerk: C2142217/3723257) geldt voor het daarin vergunde project totdat de uitbreiding/wijziging van het beoogde project in onderhavig besluit, is gerealiseerd.

Bijlage 1: AERIUS Register: verschilberekening (kenmerk: RQ6dBck7wzBP)

's-Hertogenbosch, 26 maart 2019

Gedeputeerde Staten van Noord-Brabant
namens deze,



De heer J.A.J. Lenssen,
Directeur Omgevingsdienst Brabant Noord

De aanvraag, het definitieve besluit en de bijbehorende stukken liggen vanaf 27 maart 2019 tot en met 7 mei 2019 6 weken ter inzage bij de Omgevingsdienst Brabant Noord (ODBN), Victorialaan 1 b-g, 5213 JG te 's-Hertogenbosch. Telefoonnummer (0485) 729 189. Voor inzage in de bijbehorende stukken dient een afspraak gemaakt te worden. Het besluit is digitaal op te vragen via e-mail info@odbn.nl of terug te vinden op de website www.brabant.nl/loket/verleende-vergunningen.

PROCEDURELE ASPECTEN

1 Aanvraag

Op 22 oktober 2018 hebben wij van Bos BV, Bosweg 10, 5476 VG te Vorstenbosch, een aanvraag voor een vergunning ingevolge artikel 2.7, tweede lid, van de Wet natuurbescherming (hierna: Wnb) ontvangen. De aanvraag is op 30 november 2018 aangevuld. Een uitgebreide projectomschrijving is opgenomen in de aanvraag. De aanvraag is geregistreerd onder nummer Z/082714.

2 Bevoegd gezag

Omdat het project gerealiseerd wordt, onderscheidenlijk verricht wordt in de provincie Noord-Brabant, zijn wij op grond van artikel 1.3 van de Wnb bevoegd om op de aanvraag te beslissen. Bij ons besluit betrekken wij tevens de gevolgen voor Natura 2000-gebieden buiten onze provinciegrens en/of buiten Nederland.

3 Uniforme openbare voorbereidingsprocedure

Op 17 januari 2017 (dossier C2200217/4118896) hebben wij besloten de uniforme openbare voorbereidingsprocedure van afdeling 3.4 van de Algemene wet bestuursrecht van toepassing te verklaren op de voorbereiding van besluiten op aanvragen om een vergunning ingevolge artikel 2.7, tweede lid, van de Wnb (www.brabant.nl).

4 Ontvankelijkheid

Ten aanzien van de aspecten van de aanvraag waarvoor een vergunning ingevolge de Wnb is vereist, hebben wij beoordeeld of de aanvraag volledig is en voldoende gegevens bevat. Wij zijn van oordeel dat de aanvraag voldoende informatie bevat voor een goede beoordeling van die aspecten waarvoor een vergunning is vereist.

5 Zienswijzen naar aanleiding van terinzagelegging van het ontwerpbesluit

De kennisgeving over het ontwerpbesluit en bijbehorende stukken is gepubliceerd op de website www.brabant.nl onder 'bekendmakingen' op 21 januari 2019. Vervolgens heeft het ontwerpbesluit gedurende zes weken ter inzage gelegen bij de Omgevingsdienst Brabant Noord (ODBN), Victoriaalaan 1 b-g, 5213 JG 's-Hertogenbosch, namelijk van 22 januari 2019 tot en met 4 maart 2019, en is een ieder in de gelegenheid gesteld zienswijzen naar voren te brengen. Van deze gelegenheid is geen gebruik gemaakt.

6 Instemming

Op grond van artikel 1.3, derde lid, van de Wnb hebben wij de colleges van Gedeputeerde Staten van Limburg en Gelderland, verzocht om in te stemmen met het besluit, waarbij wij hebben aangegeven het ontbreken van een reactie, conform het door alle provincies vastgestelde beleid dienaangaand, gelijk te stellen aan een instemming. Binnen de gestelde termijn hebben wij geen reactie van het college ontvangen.

7 Overige regelgeving

Bij de beoordeling van onderhavige aanvraag zijn andere aspecten dan gerelateerd aan de Wnb en de daarbij behorende regelgeving niet betrokken. De Wnb en bijbehorende regelgeving zoals de

Verordening natuurbescherming Noord-Brabant zijn gericht op de bescherming van natuur. Een toestemming op basis van andere wet- en regelgeving kan derhalve aan de orde zijn, onder andere voor ruimtelijke ordening of gezondheid.

OVERWEGINGEN EN TOETSINGEN

1 Wettelijk kader – Wet natuurbescherming

Artikel 2.7 van de Wnb heeft betrekking op de vergunningplicht in verband met Natura 2000-gebieden (habitatrichtlijn- en vogelrichtlijngebieden). Op grond van artikel 2.7, tweede lid, van de Wnb is het verboden zonder vergunning van Gedeputeerde Staten projecten of andere handelingen uit te voeren die, gelet op de instandhoudingsdoelstellingen, de kwaliteit van de natuurlijke habitats en de habitats van soorten in een Natura 2000-gebied kunnen verslechteren of een significant verstorend effect kunnen hebben op de soorten waarvoor het gebied is aangewezen.

Uit jurisprudentie van de Afdeling bestuursrechtspraak van de Raad van State¹ blijkt dat een wijziging of uitbreiding van een veehouderij die stikstofdepositie tot gevolg heeft op voor stikstof gevoelige habitats en soorten binnen een Natura 2000-gebied vergunningplichtig is op grond van artikel 2.7, tweede lid, van de Wnb. Behoudens ongewijzigde voorzetting op basis van een verleende omgevingsvergunning voor een activiteit als bedoeld in artikel 2.1, eerste lid, onderdeel i, van de Wet algemene bepalingen omgevingsrecht, verleende Wet natuurbeschermingsvergunning, project waar op basis van artikel 2.9, vierde lid, van de Wnb, of artikel 2.12, eerste lid, van het Besluit natuurbescherming (hierna: Bnb), het artikel 2.7, tweede lid, van de Wnb niet van toepassing is dan wel er sprake is van bestaand gebruik als bedoeld in artikel 2.9, tweede lid, van de Wnb, is bij het oprichten, uitbreiden of wijzigen van het project of andere handelingen van voornoemde situaties een Wet natuurbeschermingsvergunning noodzakelijk.

Bij de beoordeling van de vergunningaanvraag wordt op grond van artikel 2.8, negende lid, van de Wnb rekening gehouden met de gevolgen die het aangevraagde project, gelet op de instandhoudingsdoelstellingen, kan hebben voor een Natura 2000-gebied.

In artikel 5.4 van de Wnb zijn gronden opgenomen op grond waarvan een vergunning kan worden ingetrokken of gewijzigd. De vergunning kan in elk geval worden ingetrokken indien blijkt dat de vergunninghouder zich niet houdt aan de vergunning.

Programmatische aanpak stikstof

Op 1 juli 2015 is de Programmatische aanpak stikstof (hierna: de PAS) opgenomen in de regelgeving en daarmee is de beoordeling van stikstof gewijzigd. In de Regeling natuurbescherming (hierna: Rnb) is ondermeer aangegeven welke activiteiten in de PAS zijn opgenomen als bestaande activiteit (artikel 2.4, vijfde lid, van de Rnb). Vanaf deze bestaande activiteit is bij verdere uitbreiding noodzakelijk dat vooraf wordt bezien of ontwikkelingsruimte kan worden toegedeeld.

Voor de vaststelling of een project of een andere handeling wat betreft stikstofdepositie een verslechterend of versturend effect kan hebben wordt deze berekend met gebruikmaking van AERIUS Calculator (verder AERIUS) versie 2016L².

In de PAS is ruimte voor economische ontwikkelingen die stikstofdepositie veroorzaken op Natura 2000-gebieden. Deze depositieruimte is allereerst beschikbaar voor autonome ontwikkelingen. Daarnaast is er ruimte beschikbaar voor projecten en andere handelingen waarvan de veroorzaakte

¹ O.a. uitspraak van 31 maart 2010, zaaknummer 200903784/1/R2 en uitspraak van 7 september 2011, zaaknummer 201003301/1/R2.

² Opgenomen in artikel 1.1 en 2.1 van de Regeling natuurbescherming

stikstofdepositie onder de grenswaarde blijft. Het overige gedeelte van de depositieruimte kan als de ontwikkelingsruimte worden toegedeeld aan (deels prioritaire) projecten en andere handelingen. Dit wordt in toedelingsbesluiten (besluiten als bedoeld in artikel 2.7, eerste lid, van het Besluit natuurbescherming) vastgelegd.

De ontwikkelingsruimte wordt bepaald ten opzichte van:

- de verleende Wet natuurbeschermingsvergunning of omgevingsvergunning inclusief verklaring van geen bedenkingen voor de Wnb voor het hoogst belaste of meest nabij gelegen Natura 2000-gebied;
- een project als bedoeld in artikel 2.12, eerste lid, van het Bnb waarvoor op basis van artikel 2.9, achtste lid, van de Wnb een melding is ingediend, dan wel;
- de hoogste feitelijke depositie binnen de periode van 1 januari 2012 tot en met 31 december 2014. Deze hoogste depositie moet passend zijn binnen de kaders van de op dat moment geldende toestemming maar mag niet meer zijn dan de op 1 januari 2015 geldende toestemming;
- als na de bovengenoemde verleende Wet natuurbeschermingsvergunning, omgevingsvergunning inclusief verklaring van geen bedenkingen, of project waarvoor een melding is ingediend, een of meer meldingen zijn gedaan die betrekking hebben op wijzigingen van het project waarop dat toestemmingsbesluit of de eerstgenoemde melding betrekking had, wordt de toename bepaald ten opzichte van het project zoals dat is gewijzigd overeenkomstig de laatste melding.

Beleidsregel natuurbescherming Noord-Brabant

Gedeputeerde Staten van Noord-Brabant hebben voor het toedelen van de vrij beschikbare ontwikkelingsruimte (segment 2) aan projecten en andere handelingen een beleidsregel vastgesteld. In de Beleidsregel natuurbescherming Noord-Brabant (hierna: Beleidsregel) wordt bepaald hoe Gedeputeerde Staten met haar bevoegdheid met betrekking tot het toedelen van ontwikkelingsruimte willen omgaan. Wanneer aan de Beleidsregel wordt voldaan, zullen Gedeputeerde Staten de beschikbare ontwikkelingsruimte toedelen.

Verordening natuurbescherming Noord-Brabant

Provinciale Staten (hierna: PS) hebben op basis van artikel 2.4, derde lid, van de Wnb de Verordening natuurbescherming Noord-Brabant (hierna: Verordening) vastgesteld. In deze Verordening zijn regels vastgesteld ten aanzien van bestaande stallen en van de realisatie van nieuwe stallen.

Referentiedatum

Ten aanzien van andere effecten dan als gevolg van stikstofdepositie op Natura 2000-gebieden, buitenlandse Natura 2000-gebieden en Natura 2000-gebieden niet opgenomen in de PAS wordt op basis van de Beleidsregel de voor het betreffende Natura 2000-gebied geldende referentiedatum betrokken.

Uit jurisprudentie van de Afdeling bestuursrechtspraak van de Raad van State blijkt tevens dat bij de beoordeling van de aanvraag moet worden uitgegaan van de vergunde situatie met de laagste emissie in de periode vanaf de referentiedatum³.

2 Mogelijke effecten van het project

Er zijn mogelijke negatieve effecten te verwachten van stikstofdepositie als gevolg van de uitstoot

³ Hierbij gelden later verleende vergunningen krachtens de Wabo, de Wet milieubeheer of Hinderwet of ingediende meldingen op basis van het Besluit melkrundveehouderij milieubeheer, het Besluit landbouw milieubeheer of het Activiteitenbesluit, voor zover hierin een lagere ammoniakemissie is vergund of gemeld, als uitgangssituatie.

van stikstof. In voedselarme ecosystemen, zoals aanwezig in de nabij gelegen natuurgebieden, leidt een overmaat⁴ aan stikstofdepositie tot een ongewenste toename aan voedingsstoffen en verzuring. Overige effecten worden, gelet op de gegevens in de aanvraag, de aard van de voorgenomen activiteit en de afstand tot de relevante beschermde gebieden, op voorhand uitgesloten.

3 Stikstofdepositie

3.1 Beoogde situatie in aanvraag

Er wordt vergunning gevraagd voor de beoogde activiteiten zoals weergegeven in onderstaande tabel.

Tabel 1. Aangevraagde situatie

Diercategorie, huisvestingssysteem, (Rav-code ⁵)	stal (nr)	aantal dieren	NH ₃ -emissie factor (kg/d/jr)	NH ₃ -emissie (kg/jr)
Vleesvarkens, opfokberen van circa 25 kg tot 7 maanden, opfokzeugen van circa 25 kg tot eerste dekking, gedeeltelijk roostervloer, luchtwassystemen anders dan biologisch of chemisch, gecombineerd luchtwassysteem 85% emissiereductie met watergordijn en biologische wasser, BWL 2009.12.V4 (D 3.2.15.4)	1,2,3,5	2.034	0,45	915,30
Biggenopfok (gespeende biggen), luchtwassystemen anders dan biologisch of chemisch, gecombineerd luchtwassysteem 85% emissiereductie met watergordijn en biologische wasser, BWL 2009.12.V4 (D 1.1.15.4)	1,2,3,5	390	0,10	39,00
Biggenopfok (gespeende biggen), luchtwassystemen anders dan biologisch of chemisch, gecombineerd luchtwassysteem 85% emissiereductie met watergordijn en biologische wasser, BWL 2009.12.V4 (D 1.1.15.4)	6,links	4.992	0,10	499,20
Vleesvarkens, opfokberen van circa 25 kg tot 7 maanden, opfokzeugen van circa 25 kg tot eerste dekking, gedeeltelijk roostervloer, luchtwassystemen anders dan biologisch of chemisch, gecombineerd luchtwassysteem 85% emissiereductie met watergordijn en biologische wasser, BWL 2009.12.V4 (D 3.2.15.4)	6,links	480	0,45	216,00
Vleesvarkens, opfokberen van circa 25 kg tot 7 maanden, opfokzeugen van circa 25 kg tot eerste dekking, gedeeltelijk roostervloer, luchtwassystemen anders dan biologisch of chemisch, gecombineerd luchtwassysteem 85% emissiereductie met watergordijn en biologische wasser, BWL 2009.12.V4 (D 3.2.15.4)	6,rechts	2.280	0,45	1.026,00
Totaal				2.695,50

Binnen de aanvraag is sprake van meerdere combi-luchtwassers in de beoogde situatie. Op 27 november 2018 is de aanvrager op de hoogte gebracht van het rapport 'Evaluatie geurverwijdering door luchtwassystemen bij stallen', Wageningen UR Livestock, rapport 1081, maart 2018, en gewezen op de mogelijk toekomstige gevolgen. De aanvrager heeft aangegeven de aanvraag door te willen zetten.

⁴ Alterra-rapport nr. 2397 (Wageningen, 2012) geeft een overzicht van kritische depositiewaarden voor stikstof, toegepast op de habitattypen en habitats van soorten binnen Natura 2000-gebieden.

⁵ Stalsysteem weergegeven door code zoals opgenomen in de Regeling ammoniak en veehouderij, Staatscourant 2018, nr. 67475 (5 december 2018), in werking getreden op 1 januari 2019.

3.2 Uitgangssituatie

Voor de uitgangssituatie wordt uitgegaan van de Wet natuurbeschermingsvergunning van 21 januari 2015 (kenmerk: C2142217/3723257). Dit betreft de vergunning verleend voor het hoogst belaste Natura 2000-gebied.

Tabel 2. Uitgangssituatie

Beschermd natuurgebied ⁶	Datum vergunning Wnb	kg NH ₃ per jaar totaal
'Kampina & Oisterwijkse Vennen', 'Sint Jansberg', 'Vlijmens Ven, Moerputten & Bossche Broek', 'Rijntakken', 'Veluwe', 'Loonse en Drunense Duinen & Leemkuilen', 'Maasduinen' en 'Zeldersche Driessen'.	21 januari 2015	2.337,00

3.3 Effecten stikstofdepositie op beschermde natuurgebieden

Uit de tabellen 1 en 2 blijkt dat er in de aangevraagde situatie sprake is van een toename van ammoniakemissie ten opzichte van de uitgangssituatie.

Om een goed beeld te krijgen van de stikstofdepositie op de beschermde gebieden is de depositie berekend op verschillende punten. De berekeningen zijn uitgevoerd met het rekenmodel AERIUS. Uit de berekeningen van het projecteffect blijkt dat er op de Natura 2000-gebieden 'Kampina & Oisterwijkse Vennen', 'Sint Jansberg', 'Vlijmens Ven, Moerputten & Bossche Broek', 'Rijntakken', 'Veluwe', 'Loonse en Drunense Duinen & Leemkuilen', 'Maasduinen' en 'Zeldersche Driessen' sprake is van een stikstofdepositie boven de grenswaarde op 30 november 2018. De grenswaarde is bepaald op het moment van het ontvankelijk zijn van de aanvraag. Daarnaast zijn alle Natura 2000-gebieden die in bijlage 1 zijn opgenomen en waarop een effect is van stikstofdepositie boven de drempelwaarde bij de beoordeling van de aanvraag betrokken.

De verschilberekening is in AERIUS Register geplaatst. Er zijn berekeningen uitgevoerd van de stikstofdepositie in de aangevraagde situatie en de stikstofdepositie van de uitgangssituatie. Uit de berekeningen blijkt dat er in de aangevraagde situatie sprake is van een geringe toename van stikstofdepositie ten opzichte van de uitgangssituatie. Dit is inzichtelijk gemaakt in de aanvraag.

In onderstaande tabel zijn de maximale verschillen in depositiewaarden weergegeven voor het hoogst belaste beschermd natuurgebied.

Tabel 3. Stikstofdepositieberekeningen (mol N/ha/jr)

Beschermd natuurgebied	Stikstofdepositie uitgangssituatie	Stikstofdepositie aangevraagd	Hoogste projectverschil	Hoogste depositie situatie 2
'Kampina &	0,08	0.10	0,02	0,13

⁶ Dit zijn de gebieden waarvan op het moment van ontvankelijk zijn van de aanvraag de grenswaarde wordt overschreden. Voor de overige gebieden zie bijlage(n) bij het besluit.

Oisterwijkse Vennen'				
-------------------------	--	--	--	--

3.4 Overwegingen effecten op beschermde gebieden

Op 14 april 2015 hebben wij ingestemd met het Programma aanpak stikstof 2015-2021. Dit programma is een instrument om Natura 2000-doelstellingen te realiseren en tegelijk ruimte te scheppen voor bestaande en nieuwe economische ontwikkelingen. Het programma is passend beoordeeld, waarbij getoetst is of de uitvoering van het programma een risico vormt voor de instandhoudingsdoelstellingen van individuele Natura 2000-gebieden, opgenomen binnen de PAS. De passende beoordeling bestaat uit een generiek deel (bronmaatregelen, monitoring, et cetera) en uit gebiedsanalyses die de ecologische onderbouwing vormen dat met het programma de stikstofgevoelige Natura 2000-doelstellingen (op termijn) gerealiseerd kunnen worden en er ontwikkelingsruimte beschikbaar kan worden gesteld voor economische ontwikkelingen.

In de gebiedsanalyse per Natura 2000-gebied is verzekerd dat door de uitvoering van een gebalanceerd en robuust pakket aan herstelmaatregelen, in de eerste programmaperiode geen verslechtering optreedt van alle voor stikstof gevoelige habitattypen en habitats van soorten. Bij deze beoordeling is uitgegaan van de achtergrondwaarde tot 2015. In deze achtergrondwaarde zijn alle voor de aanvang van het programma feitelijke emissies verdisconteerd, zoals blijkt uit de grootschalige concentratie en depositiekaarten Nederland (GCN en GDN). Deze emissies hebben al voor de aanvang van het programma plaatsgevonden en hebben als uitgangspunt gediend voor de passende beoordeling. Voor de depositie als gevolg van deze emissies is derhalve geen ontwikkelingsruimte nodig.

De aangevraagde activiteit veroorzaakt stikstofdepositie op Natura 2000-gebieden met habitattypen en soorten die negatief worden beïnvloed door een overmaat aan stikstofdepositie. Door de maatregelen in de PAS is het mogelijk om voor deze activiteit een vergunning te verlenen. Bij het verlenen van deze toestemming baseren wij ons op de passende beoordeling die voor de PAS is opgesteld. De conclusie van de passende beoordeling van het programma 2015-2021 is dat kan worden uitgesloten dat de natuurlijke kenmerken van de in het programma opgenomen Natura 2000-gebieden worden aangetast. Deze conclusie is kort samengevat gebaseerd op:

- het oordeel in de gebiedsanalyse voor elk Natura 2000-gebied opgenomen binnen de PAS dat er wetenschappelijk gezien geen twijfel is dat met het beschikbaar stellen van ontwikkelingsruimte en depositieruimte voor economische ontwikkelingen met de PAS de instandhoudingsdoelstellingen voor de voor stikstofgevoelige habitattypen en habitats van soorten op termijn worden gehaald en dat behoud is geborgd;
- een beoordeling van de ontwikkeling van de stikstofdepositie, waarbij sprake is van een vermindering van de depositie ten opzichte van de situatie zonder de PAS;
- de vaststelling dat de PAS voldoet aan de voorwaarden die verzekeren dat het behalen van de instandhoudingsdoelstellingen van de betrokken Natura 2000-gebieden niet in gevaar komt;
- de vaststelling dat de PAS, in het geval dat nieuwe inzichten of ontwikkelingen daartoe aanleiding geven op basis van adequate monitoring, tijdig kan worden bijgesteld.

Met onze instemming met het Programma aanpak stikstof 2015-2021 hebben wij ook ingestemd met bovenstaande conclusie van de passende beoordeling van dit programma.

De Wet natuurbeschermingsvergunning d.d. 21 januari 2015 (kenmerk: C2142217/3723257) geldt voor het daarin vergunde project totdat de uitbreiding/wijziging van het beoogde project in

onderhavig besluit, is gerealiseerd.

Uit de aanvraag blijkt dat er, naast de effecten van stikstof, geen andere negatieve effecten te verwachten zijn die de natuurlijke kenmerken van de diverse beschermde gebieden kunnen aantasten.

3.5 Verordening natuurbescherming Noord-Brabant

De verordening is van toepassing naast een eventuele vergunning voor het onderdeel Natura 2000. Wanneer sprake is van nieuwe stallen zijn de bepalingen rechtstreeks van toepassing en moet voldaan worden aan de Verordening. Ook zijn hierin bepalingen opgenomen voor bestaande stallen en wanneer deze moeten voldoen aan de Verordening.

Nieuwe stallen

Als sprake is van een nieuwe stal of stallen die vallen onder de definitie zoals bedoeld in artikel 1.1, lid 2, van de Verordening, moet deze voldoen aan de technische eisen zoals die zijn opgenomen in bijlage 2 van deze verordening. In artikel 1.1, lid 2, van de Verordening is aangegeven dat onder meer sprake is van een nieuwe stal indien het een opgericht of gerenoveerd dierenverblijf betreft waarvoor op of na 25 mei 2010 een omgevingsvergunning onderdeel bouwen vereist is en door de oprichting of renovatie een wijziging plaatsvindt van het huisvestingssysteem uit de dan geldende bijlage 1 van de Rav of waarbij sprake is van het aanleggen, aankoppelen of installeren van een of meer van de in de bijlage 1 bij de Verordening opgenomen lijst met systemen voor zover het aankoppelen of installeren van deze systemen betrekking heeft op de emissiereductie van stikstof. De in de aanvraag aangegeven nieuwe stallen zijn beoordeeld of deze voldoen aan de Verordening.

De nieuwe stal 6 voldoet aan bijlage 2 van de Verordening die geldig was op het moment van indienen van onderhavige aanvraag. Hierbij is bijlage 1 betrokken die geldig was op het moment van indienen van onderhavige aanvraag. Er is daarom geen reden om de vergunning niet te verlenen.

Voor het resterende gedeelte van stal 3 wat in 2015 op de luchtwasser (BWL 2009.12.V2) is aangesloten is op 21 januari 2015 een vergunning op grond van de Wnb verleend (kenmerk: C2142217/3723257). Deze stal voldoet aan de technische eisen zoals die zijn opgenomen in de Verordening die geldig was op het moment van indienen van de desbetreffende aanvraag.

Bestaande stallen

In de verordening zijn maximale emissie-eisen opgenomen voor bestaande stallen. Deze stallen dienen vanaf 2020 te worden aangepast. Naast deze aanpassingen kan tevens wederom een vergunning op grond van de Wnb noodzakelijk zijn.

3.6 Conclusie

Op grond van bovenstaande beoordeling concluderen wij dat de aangevraagde activiteit, gelet op de instandhoudingsdoelstellingen, niet kan leiden tot verslechtering van de kwaliteit van de natuurlijke habitats en de habitats van soorten in de Natura 2000-gebieden 'Kampina & Oisterwijkse Vennen', 'Sint Jansberg', 'Vlijmens Ven, Moerputten & Bossche Broek', 'Rijntakken', 'Veluwe', 'Loonse en Drunense Duinen & Leemkuilen', 'Maasduinen' en 'Zeldersche Driessen' en geen significant verstorend effect kan hebben op de soorten waarvoor de gebieden zijn aangewezen. Wij verlenen de gevraagde vergunning ingevolge artikel 2.7, tweede lid, van de Wnb.

Bijlage 1: AERIUS verschil berekening (kenmerk RQ6dBck7wzBP)

Is los bijgevoegd

Dit document is een bijlage bij het toestemmingsbesluit als bedoeld in artikel 2.7 eerste lid, van het Besluit natuurbescherming.

Bijlage, Vergunningaanvraag

- ▶ Kenmerken
- ▶ Samenvatting emissies
- ▶ Depositieresultaten
- ▶ Gedetailleerde emissiegegevens

Verdere toelichting over deze PDF kunt u vinden in een bijbehorende leeswijzer. Deze leeswijzer en overige documentatie is te raadplegen via: www.aerius.nl en pas.naturazoo.nl.

AERIUS REGISTER

Contact

Rechtspersoon	Inrichtingslocatie
Bos BV	Binnenweg 2, 5473 XX Heeswijk-Dinther

Activiteit

Omschrijving	AERIUS kenmerk	Bevoegd gezag
Verschillenberekening	RQ6dBCK7wzBP	Provincie Noord-Brabant

Datum berekening	Rekenjaar
28 december 2018, 11:49	2018

Sector	Deelsector
Landbouw	Stalemissies

Totale emissie

	Situatie 1	Situatie 2	Vershil
NOx	-	-	-
NH ₃	2.337,00 kg/j	2.695,50 kg/j	358,50 kg/j

Resultaten

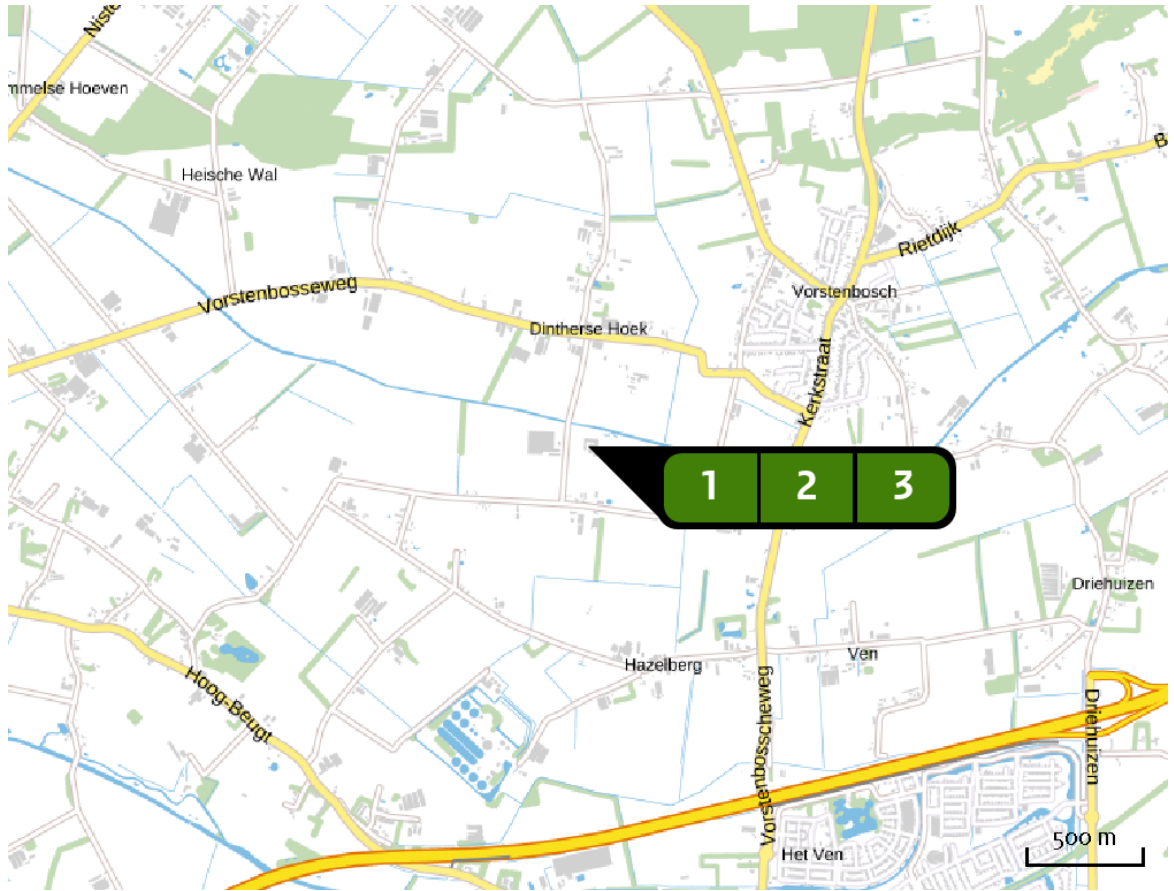
Hectare met
hoogste verschil
(mol/ha/j)

Natuurgebied	Vershil
Sint Jansberg	+ 0,03


Toelichting

Vigerende vergunning en de beoogde situatie

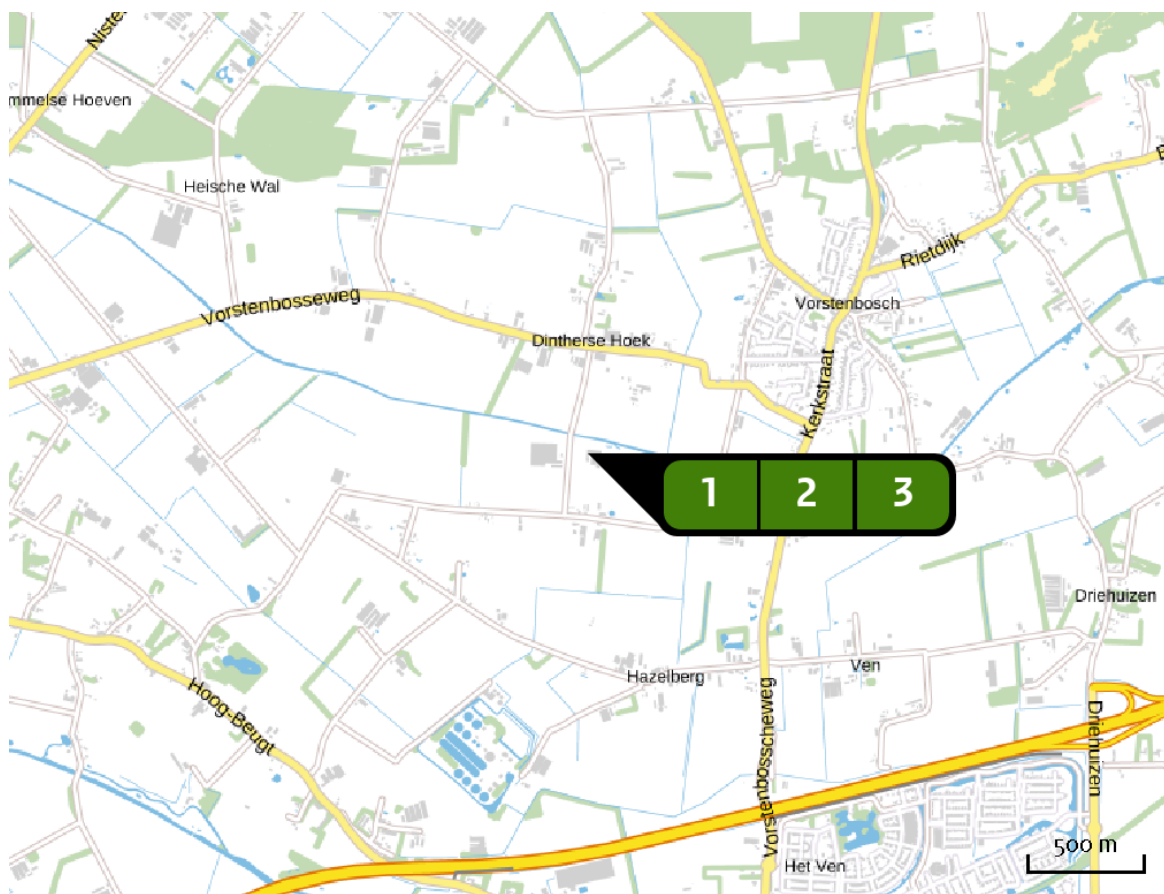
Locatie
NBwet vergunning
21-01-2015






Emissie
NBwet vergunning
21-01-2015

Bron Sector		Emissie NH ₃	Emissie NO _x
1	 Stal 1, 2,3, 5 ged Landbouw Stalemissies	869,40 kg/j	-
2	 Stal 5 opfokzeugen Landbouw Stalemissies	201,60 kg/j	-
3	 Stal 6 Landbouw Stalemissies	1.266,00 kg/j	-

Locatie
beoogd





Emissie
beoogd

Bron Sector		Emissie NH ₃	Emissie NO _x
1	 Stal 1, 2,3, 5 Landbouw Stalemissies	954,30 kg/j	-
2	 Stal 6 links Landbouw Stalemissies	715,20 kg/j	-
3	 Stal 6 rechts Landbouw Stalemissies	1.026,00 kg/j	-

Resultaten
PAS-
gebieden
(mol/ha/j)

Natuurgebied	Hectare met hoogste verschil			Ontwikkelings- ruimte beschikbaar?
	Situatie 1	Situatie 2	Vershil *	
Sint Jansberg	0,09	0,12	+ 0,03	
Rijntakken	>0,05	0,07	+ 0,02	
Maasduinen	>0,05	0,07	+ 0,02	
Veluwe	0,04	>0,05	+ 0,02	
Kampina & Oisterwijkse Vennen	0,08	0,10	+ 0,02	
Vlijmens Ven, Moerputten & Bossche Broek	0,09	0,11	+ 0,01	
Boschhuizerbergen	0,04	>0,05	+ 0,01	
Zeldersche Driessen	0,07	0,08	+ 0,01	
Loonse en Drunense Duinen & Leemkuilen	0,08	0,09	+ 0,01	
De Bruuk	0,06	0,07	+ 0,01	
Deurnsche Peel & Mariapeel	>0,05	0,06	+ 0,01	
Oeffelter Meent	0,05	0,06	+ 0,01	
Strabrechtse Heide & Beuven	0,05	0,06	+ 0,01	
Kempenland-West	0,05	>0,05	+ 0,01	
Lingegebied & Diefdijk-Zuid	0,04	>0,05	+ 0,01	
Leenderbos, Groote Heide & De Plateaux	0,04	>0,05	+ 0,01	

-  Ontwikkelingsruimte beschikbaar
-  Geen ontwikkelingsruimte beschikbaar















* Als de hoogste depositietoename plaatsvindt op een hexagoon waar géén sprake is van een (naderende) stikstofoverbelasting, dan is de hoogste toename op een hexagoon met wel een (naderende) stikstofoverbelasting tussen haakjes aangegeven.




Resultaten
per
habitatype
(mol/ha/j)

Sint Jansberg

Habitatype	Hectare met hoogste verschil			Ontwikkelingsruimte beschikbaar?
	Situatie 1	Situatie 2	Vershil *	
ZGH9120 Beuken-eikenbossen met hulst	0,09	0,12	+ 0,03	
H9120 Beuken-eikenbossen met hulst	0,09	0,12	+ 0,03	
H7210 Galigaanmoerassen	0,10	0,12	+ 0,02	
Lg05 Grote-zeggenmoeras	0,10	0,12	+ 0,02	
H91EoC Vochtige alluviale bossen (beekbegeleidende bossen)	0,10	0,12	+ 0,02	

Rijntakken

Habitattype	Hectare met hoogste verschil			Ontwikkelingsruimte beschikbaar?
	Situatie 1	Situatie 2	Vershil *	
ZGLg11 Kamgrasweide & Bloemrijk weidevogelgrasland van het rivieren- en zeekleigebied	>0,05	0,07	+ 0,02	
Lg11 Kamgrasweide & Bloemrijk weidevogelgrasland van het rivieren- en zeekleigebied	0,05	0,07	+ 0,02	
ZGLg08 Nat, matig voedselrijk grasland	0,04	0,06	+ 0,02	
Lg08 Nat, matig voedselrijk grasland	0,04	>0,05	+ 0,02	
Lg02 Geïsoleerde meander en petgat	0,04	>0,05	+ 0,01	
ZGLg02 Geïsoleerde meander en petgat	0,04	0,06	+ 0,01	
H91Fo Droge hardhoutoibossen	0,04	>0,05	+ 0,01	
H3150baz Meren met krabbenscheer en fonteinkruiden, buiten afgesloten zeearmen	0,06	0,07	+ 0,01	
Lg07 Dotterbloemgrasland van veen en klei	0,06	0,07	+ 0,01	
ZGH91EoB Vochtige alluviale bossen (essen-iepenbossen)	>0,05	0,06	+ 0,01 (-)	
H91EoB Vochtige alluviale bossen (essen-iepenbossen)	0,06	0,06	+ 0,01	
H6120 Stroomdalgraslanden	>0,05	0,06	+ 0,01	
ZGH6510A Glanshaver- en vossenstaartheoïlanden (glanshaver)	>0,05	0,06	+ 0,01	
ZGLg07 Dotterbloemgrasland van veen en klei	0,05	0,06	+ 0,01	

Habitattype	Hectare met hoogste verschil			Ontwikkelingsruimte beschikbaar?
	Situatie 1	Situatie 2	Vershil *	
H6510A Glanshaver- en vossenstaarthooilanden (glanshaver)	0,04	>0,05	+ 0,01	
H6430C Ruigten en zomen (droge bosranden)	0,05	>0,05	+ 0,01	
ZGH3150baz Meren met krabbenscheer en fonteinkruiden, buiten afgesloten zeearmen	0,04	>0,05	+ 0,01	






Maasduinen




Habitattype	Hectare met hoogste verschil			Ontwikkelingsruimte beschikbaar?
	Situatie 1	Situatie 2	Verskil *	
Lg14 Eiken- en beukenbos van lemige zandgronden	>0,05	0,07	+ 0,02	
ZGHg190 Oude eikenbossen	0,06	0,08	+ 0,02	
L4030 Droge heiden	>0,05	0,07	+ 0,02	
H2310 Stuifzandheiden met struikhei	0,05	0,06	+ 0,02	
H4030 Droge heiden	0,05	0,06	+ 0,01	
ZGHg120 Beuken-eikenbossen met hulst	0,04	0,06	+ 0,01	
H9120 Beuken-eikenbossen met hulst	0,04	0,06	+ 0,01	
H4010A Vochtige heiden (hogere zandgronden)	0,05	0,06	+ 0,01	
H3160 Zure vennen	0,05	>0,05	+ 0,01	
H2330 Zandverstuivingen	0,04	>0,05	+ 0,01	
Lg03 Zwakgebufferde sloot	0,04	>0,05	+ 0,01	
Lg10 Kamgrasweide & Bloemrijk weidevogelgrasland van het zand- en veengebied	0,05	0,06	+ 0,01	
ZGH3130 Zwakgebufferde vennen	>0,05	0,06	+ 0,01	
H3130 Zwakgebufferde vennen	0,05	0,06	+ 0,01	
H7110B Actieve hoogvenen (heideveentjes)	0,05	>0,05	+ 0,01	

Veluwe

Habitattype	Hectare met hoogste verschil			Ontwikkelingsruimte beschikbaar?
	Situatie 1	Situatie 2	Vershil *	
Lg14 Eiken- en beukenbos van lemige zandgronden	0,04	>0,05	+ 0,02	
Hg120 Beuken-eikenbossen met hulst	0,04	>0,05	+ 0,02	
Lg13 Bos van arme zandgronden	0,04	0,06	+ 0,02	
Hg190 Oude eikenbossen	0,04	>0,05	+ 0,02	
H4030 Droge heiden	0,04	0,06	+ 0,01	
ZGLg01 Permanente bron & Langzaam stromende bovenloop	0,04	0,06	+ 0,01	
Hg1EoC Vochtige alluviale bossen (beekbegeleidende bossen)	0,08	0,09	+ 0,01	
L4030 Droge heiden	0,04	>0,05	+ 0,01	
ZGL4030 Droge heiden	0,07	0,08	+ 0,01	
ZGLg14 Eiken- en beukenbos van lemige zandgronden	0,06	0,07	+ 0,01	
ZGLg13 Bos van arme zandgronden	>0,05	0,06	+ 0,01	
Lg09 Droog struisgrasland	0,05	0,06	+ 0,01	
Lg01 Permanente bron & Langzaam stromende bovenloop	0,05	>0,05	+ 0,01	
H623ovka Heischrale graslanden, vochtig kalkarm	0,04	>0,05	+ 0,01	
H2310 Stuifzandheiden met struikhei	0,04	>0,05	+ 0,01	

Kampina & Oisterwijkse Vennen

Habitatype	Hectare met hoogste verschil			Ontwikkelingsruimte beschikbaar?
	Situatie 1	Situatie 2	Verskil *	
H3160 Zure vennen	0,08	0,10	+ 0,02	
L4010A Vochtige heiden (hogere zandgronden)	0,11	0,13	+ 0,02	
L4030 Droge heiden	0,11	0,13	+ 0,02	
Lg03 Zwakgebufferde sloot	0,11	0,12	+ 0,02	
H91EoC Vochtige alluviale bossen (beekbegeleidende bossen)	0,10	0,12	+ 0,02	
Lg04 Zuur ven	0,10	0,12	+ 0,02	
H4010A Vochtige heiden (hogere zandgronden)	0,10	0,11	+ 0,02	
H2310 Stuifzandheiden met struikhei	0,10	0,11	+ 0,02	
Lg09 Droog struisgrasland	0,09	0,11	+ 0,01	
H3130 Zwakgebufferde vennen	0,06	0,08	+ 0,01	
H7110B Actieve hoogvenen (heideveentjes)	0,09	0,10	+ 0,01	
H7150 Pioniervegetaties met snavelbiezen	0,08	0,10	+ 0,01	
H6410 Blauwgraslanden	0,08	0,09	+ 0,01	
H2330 Zandverstuivingen	0,08	0,09	+ 0,01	
H4030 Droge heiden	0,08	0,09	+ 0,01	
H3110 Zeer zwakgebufferde vennen	0,08	0,09	+ 0,01	

Habitatype	Hectare met hoogste verschil			Ontwikkelingsruimte beschikbaar?
	Situatie 1	Situatie 2	Vershil *	
H9190 Oude eikenbossen	0,06	0,07	+ 0,01	
ZGH3160 Zure vennen	>0,05	0,06	+ 0,01	
H7210 Galigaanmoerassen	0,05	0,06	+ 0,01	

Vlijmens Ven, Moerputten & Bossche Broek

Habitatype	Hectare met hoogste verschil			Ontwikkelingsruimte beschikbaar?
	Situatie 1	Situatie 2	Vershil *	
H6510A Glanshaver- en vossenstaartheoïlanden (glanshaver)	0,09	0,11	+ 0,01	
Lg06 Dotterbloemgrasland van beekdalen	0,07	0,09	+ 0,01	
H6410 Blauwgraslanden	0,07	0,09	+ 0,01	
Lg03 Zwakgebufferde sloot	0,06	0,07	+ 0,01	
H7140A Overgangs- en trilvenen (trilvenen)	0,05	0,06	+ 0,01	
ZGH3140hz Kranswierwateren, op hogere zandgronden	0,05	0,06	+ 0,01	

Boschhuizerbergen

Habitatype	Hectare met hoogste verschil			Ontwikkelingsruimte beschikbaar?
	Situatie 1	Situatie 2	Vershil *	
H2330 Zandverstuivingen	0,04	>0,05	+ 0,01	

Zeldersche Driessen

Habitatype	Hectare met hoogste verschil			Ontwikkelingsruimte beschikbaar?
	Situatie 1	Situatie 2	Vershil *	
Hg120 Beuken-eikenbossen met hulst	0,07	0,08	+ 0,01	
Hg1Fo Droge hardhoutooibossen	0,06	0,07	+ 0,01	
H6120 Stroomdalgraslanden	>0,05	0,06	+ 0,01	
H6430C Ruigten en zomen (droge bosranden)	>0,05	0,06	+ 0,01	




Loonse en Drunense Duinen & Leemkuilen

Habitatype	Hectare met hoogste verschil			Ontwikkelingsruimte beschikbaar?
	Situatie 1	Situatie 2	Vershil *	
Hg190 Oude eikenbossen	0,08	0,09	+ 0,01	
H2330 Zandverstuivingen	0,07	0,08	+ 0,01	
H2310 Stuifzandheiden met struikhei	0,07	0,08	+ 0,01	
Hg1EoC Vochtige alluviale bossen (beekbegeleidende bossen)	0,06	0,07	+ 0,01	
Hg160A Eiken-haagbeukenbossen (hogere zandgronden)	0,06	0,07	+ 0,01	
Lg03 Zwakgebufferde sloot	0,04	>0,05	+ 0,01	
H3130 Zwakgebufferde vennen	0,04	>0,05	+ 0,01	



De Bruuk

Habitatype	Hectare met hoogste verschil			Ontwikkelingsruimte beschikbaar?
	Situatie 1	Situatie 2	Vershil *	
H6410 Blauwgraslanden	0,06	0,07	+ 0,01	

Deurnsche Peel & Mariapeel

Habitatype	Hectare met hoogste verschil			Ontwikkelingsruimte beschikbaar?
	Situatie 1	Situatie 2	Vershil *	
H7120ah Herstellende hoogvenen, actief hoogveen	>0,05	0,06	+ 0,01	
L7120 Herstellende hoogvenen	0,05	0,06	+ 0,01	
Lg04 Zuur ven	0,05	0,06	+ 0,01	

Oeffelter Meent

Habitatype	Hectare met hoogste verschil			Ontwikkelingsruimte beschikbaar?
	Situatie 1	Situatie 2	Vershil *	
H6510A Glanshaver- en vossenstaartheuvels (glanshaver)	0,05	0,06	+ 0,01	
H6120 Stroomdalgraslanden	0,05	>0,05	+ 0,01	

Strabrechtse Heide & Beuven

Habitatype	Hectare met hoogste verschil			Ontwikkelingsruimte beschikbaar?
	Situatie 1	Situatie 2	Vershil *	
H4010A Vochtige heiden (hogere zandgronden)	0,05	0,06	+ 0,01	
Lg03 Zwakgebufferde sloot	0,04	>0,05	+ 0,01	
H91EoC Vochtige alluviale bossen (beekbegeleidende bossen)	0,04	>0,05	+ 0,01	
H4030 Droge heiden	0,05	>0,05	+ 0,01	
H3160 Zure vennen	0,04	>0,05	+ 0,01	

Kempenland-West

Habitattype	Hectare met hoogste verschil			Ontwikkelingsruimte beschikbaar?
	Situatie 1	Situatie 2	Verskil *	
H3130 Zwakgebufferde vennen	0,05	>0,05	+ 0,01	

Lingegebied & Diefdijk-Zuid

Habitattype	Hectare met hoogste verschil			Ontwikkelingsruimte beschikbaar?
	Situatie 1	Situatie 2	Verskil *	
H9999:70 Habitattype onbekend/onzeker KDW op basis meest kritische aangewezen type (H7230)	0,04	>0,05	+ 0,01	

Leenderbos, Grote Heide & De Plateaux

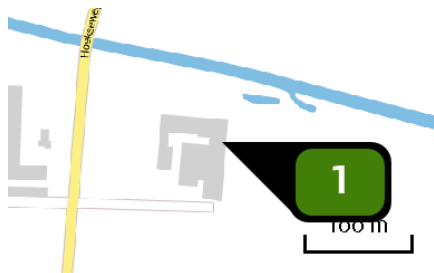
Habitattype	Hectare met hoogste verschil			Ontwikkelingsruimte beschikbaar?
	Situatie 1	Situatie 2	Verskil *	
H9190 Oude eikenbossen	0,04	>0,05	+ 0,01	

 Ontwikkelingsruimte beschikbaar


 Geen ontwikkelingsruimte beschikbaar

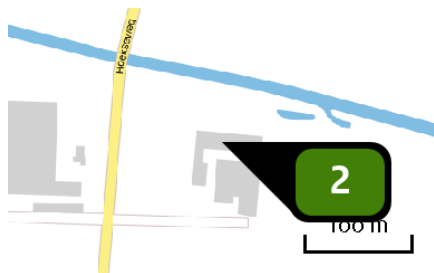
* Als de hoogste depositietoename plaatsvindt op een hexagoon waar géén sprake is van een (naderende) stikstofoverbelasting, dan is de hoogste toename op een hexagoon met wel een (naderende) stikstofoverbelasting tussen haakjes aangegeven.

Emissie
(per bron)
NBwet vergunning
21-01-2015




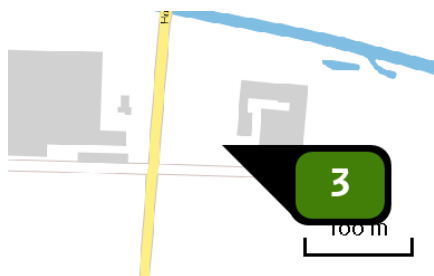
Naam **Stal 1, 2, 3, 5 ged**
 Locatie (X,Y) **165384, 406628**
 Uitstoothoogte **4,8 m**
 Warmteinhoud **0,000 MW**
 NH3 **869,40 kg/j**

Dier	RAV code	Omschrijving	Aantal dieren	Stof	Emissiefactor (kg/dier/j)	Emissie
	D 3.2.15.4	gedeeltelijk roostervloer; luchtwassystemen anders dan biologisch of chemisch; gecombineerd luchtwassysteem 85% emissiereductie met watergordijn en biologische wasser (Varkens; vleesvarkens, opfokberen van circa 25 kg tot 7 maanden, opfokzeugen van circa 25 kg tot eerste dekking) (BWL 2009.12.V2)	1.866	NH3	0,450	839,70 kg/j
	D 1.1.15.4	luchtwassystemen anders dan biologisch of chemisch; gecombineerd luchtwassysteem 85% emissiereductie met watergordijn en biologische wasser (Varkens; fokzeugen, inclusief biggen tot 25 kg; biggenopfok (gespeende biggen)) (BWL 2009.12.V2)	297	NH3	0,100	29,70 kg/j



Naam **Stal 5 opfokzeugen**
 Locatie (X,Y) **165351, 406643**
 Uitstoothoogte **5,2 m**
 Warmteinhoud **0,000 MW**
 NH3 **201,60 kg/j**

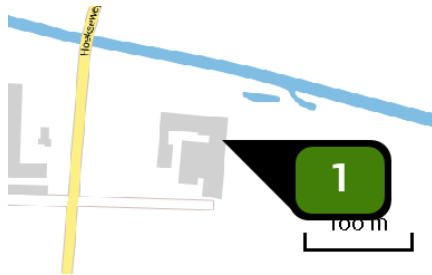
Dier	RAV code	Omschrijving	Aantal dieren	Stof	Emissiefactor (kg/dier/j)	Emissie
	D 3.2.6.2.1	gedeeltelijk roostervloer; koeldeksysteem (200% koeloppervlak); met roostervloer anders dan metaal; emitterend mestoppervlak maximaal 0,6 m ² per varken (Varkens; vleesvarkens, opfokberen van circa 25 kg tot 7 maanden, opfokzeugen van circa 25 kg tot eerste dekking) (BWL 2010.20.V2)	126	NH3	1,600	201,60 kg/j



Naam **Stal 6**
 Locatie (X,Y) **165309, 406594**
 Uitstoothoogte **8,9 m**
 Warmteinhoud **0,000 MW**
 NH3 **1.266,00 kg/j**

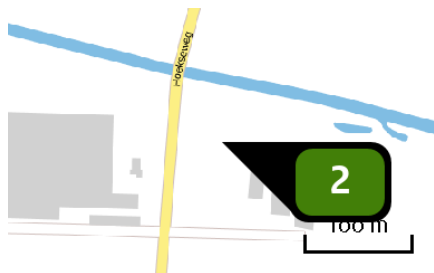
Dier	RAV code	Omschrijving	Aantal dieren	Stof	Emissiefactor (kg/dier/j)	Emissie
	D 1.1.15.4	luchtwassystemen anders dan biologisch of chemisch; gecombineerd luchtwassysteem 85% emissiereductie met watergordijn en biologische wasser (Varkens; fokzeugen, inclusief biggen tot 25 kg; biggenopfok (gespeende biggen)) (BWL 2009.12.V2)	3.750	NH3	0,100	375,00 kg/j
	D 3.2.15.4	gedeeltelijk roostervloer; luchtwassystemen anders dan biologisch of chemisch; gecombineerd luchtwassysteem 85% emissiereductie met watergordijn en biologische wasser (Varkens; vleesvarkens, opfokberen van circa 25 kg tot 7 maanden, opfokzeugen van circa 25 kg tot eerste dekking) (BWL 2009.12.V2)	1.980	NH3	0,450	891,00 kg/j

Emissie
(per bron)
beoogd



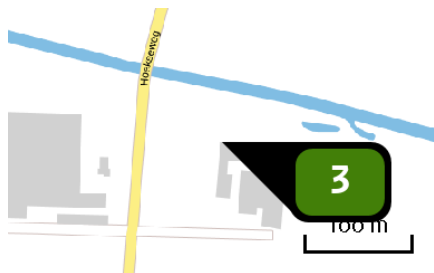
Naam **Stal 1, 2, 3, 5**
 Locatie (X,Y) **165384, 406628**
 Uitstoothoogte **4,8 m**
 Warmteinhoud **0,000 MW**
 NH3 **954,30 kg/j**

Dier	RAV code	Omschrijving	Aantal dieren	Stof	Emissiefactor (kg/dier/j)	Emissie
	D 3.2.15.4	gedeeltelijk roostervloer; luchtwassystemen anders dan biologisch of chemisch; gecombineerd luchtwassysteem 85% emissiereductie met watergordijn en biologische wasser (Varkens; vleesvarkens, opfokberen van circa 25 kg tot 7 maanden, opfokzeugen van circa 25 kg tot eerste dekking) (BWL 2009.12.V2)	2.034	NH3	0,450	915,30 kg/j
	D 1.1.15.4	luchtwassystemen anders dan biologisch of chemisch; gecombineerd luchtwassysteem 85% emissiereductie met watergordijn en biologische wasser (Varkens; fokzeugen, inclusief biggen tot 25 kg; biggenopfok (gespeende biggen)) (BWL 2009.12.V2)	390	NH3	0,100	39,00 kg/j




Naam **Stal 6 links**
 Locatie (X,Y) **165298, 406655**
 Uitstoothoogte **10,0 m**
 Warmteinhoud **0,000 MW**
 NH3 **715,20 kg/j**

Dier	RAV code	Omschrijving	Aantal dieren	Stof	Emissiefactor (kg/dier/j)	Emissie
	D 1.1.15.4	luchtwassystemen anders dan biologisch of chemisch; gecombineerd luchtwassysteem 85% emissiereductie met watergordijn en biologische wasser (Varkens; fokzeugen, inclusief biggen tot 25 kg; biggenopfok (gespeende biggen)) (BWL 2009.12.V2)	4.992	NH3	0,100	499,20 kg/j
	D 3.2.15.4	gedeeltelijk roostervloer; luchtwassystemen anders dan biologisch of chemisch; gecombineerd luchtwassysteem 85% emissiereductie met watergordijn en biologische wasser (Varkens; vleesvarkens, opfokberen van circa 25 kg tot 7 maanden, opfokzeugen van circa 25 kg tot eerste dekking) (BWL 2009.12.V2)	480	NH3	0,450	216,00 kg/j



Naam **Stal 6 rechts**
 Locatie (X,Y) **165328, 406654**
 Uitstoothoogte **10,0 m**
 Warmteinhoud **0,000 MW**
 NH₃ **1.026,00 kg/j**

Dier	RAV code	Omschrijving	Aantal dieren	Stof	Emissiefactor (kg/dier/j)	Emissie
	D 3.2.15.4	gedeeltelijk roostervloer; luchtwassystemen anders dan biologisch of chemisch; gecombineerd luchtwassysteem 85% emissiereductie met watergordijn en biologische wasser (Varkens; vleesvarkens, opfokberen van circa 25 kg tot 7 maanden, opfokzeugen van circa 25 kg tot eerste dekking) (BWL 2009.12.V2)	2.280	NH ₃	0,450	1.026,00 kg/j

Disclaimer

De initiatiefnemer is zelf verantwoordelijk voor de kwaliteit van de projectinvoer en de aanvraag wordt getoetst door het bevoegd gezag. De eigenaar van AERIUS aanvaardt geen aansprakelijkheid voor de inhoud van de door de gebruiker aangeboden informatie. AERIUS is een geregistreerd handelsmerk in Europa. Alle rechten die niet expliciet worden verleend, zijn voorbehouden.

Rekenbasis

Deze berekening is tot stand gekomen op basis van:

AERIUS versie 2016L_20180926_2a474e88d4

Database versie 2016L_20170828_c3f058foof

Voor meer informatie over de gebruikte methodiek en data zie:

<https://www.aerius.nl/nl/factsheets/uitleg>