

op de op 14 november 2018 door ons ontvangen aanvraag voor een vergunning ingevolge artikel 2.7, tweede lid, van de Wet natuurbescherming van Peelpluim BV, Peelweg 11, 5712 SZ te Someren voor het uitbreiden/wijzigen van een veehouderij gelegen aan de Peelweg 11, 5712 SZ te Someren, in de gemeente Someren.

INHOUDSOPGAVE

BESCHIKKING	3
1 Onderwerp	3
2 Beschikking	3
1 Aanvraag.....	4
2 Bevoegd gezag	4
3 Uniforme openbare voorbereidingsprocedure	4
4 Ontvankelijkheid.....	4
5 Zienswijzen naar aanleiding van terinzagelegging van het ontwerpbesluit	4
6 Instemming	4
7 Overige regelgeving	5
1 Wettelijk kader – Wet natuurbescherming	6
2 Mogelijke effecten van het project	8
3 Stikstofdepositie.....	8
3.1 Beoogde situatie in aanvraag	8
3.2 Uitgangssituatie.....	8
3.3 Effecten stikstofdepositie op beschermde natuurgebieden	9
3.4 Overwegingen effecten op beschermde gebieden	10
3.5 Verordening natuurbescherming Noord-Brabant.....	11
3.6 Conclusie	11
Bijlage 1: AERIUS verschil berekening (kenmerk Rz9ivn4DVogW)	12

BESCHIKKING

1 Onderwerp

Gedeputeerde Staten van Noord-Brabant hebben op 14 november 2018 van Peelpluim BV een aanvraag ontvangen voor een vergunning ingevolge artikel 2.7, tweede lid, van de Wet natuurbescherming. De aanvraag betreft het uitbreiden/wijzigen van een veehouderij, gelegen aan de Peelweg 11, 5712 SZ te Someren, in de gemeente Someren.

2 Beschikking

Gelet op de bepalingen van de Wet natuurbescherming besluiten wij:

- I. aan Peelpluim BV, aan de Peelweg 11, 5712 SZ te Someren, de op grond van artikel 2.7, tweede lid, van de Wet natuurbescherming vereiste vergunning te verlenen voor de uitbreiding/wijziging van een veehouderij aan de Peelweg 11, 5712 SZ te Someren, in de gemeente Someren, gelegen nabij de Natura 2000-gebieden, zoals opgenomen in bijlage 1 bij deze vergunning;
- II. dat de beschrijving van het project, in de aanvraag en de bijlage 1 bij deze beschikking, voor zover deze betrekking heeft op de activiteit, stalsystemen, veebezetting en emissiepunten, onderdeel uitmaakt van deze vergunning.

Bijlage 1: AERIUS Calculator: verschilberekening (kenmerk: Rz9ivn4DVogW)

's-Hertogenbosch, 1 april 2019

Gedeputeerde Staten van Noord-Brabant
namens deze,



De heer J.A.J. Lenssen,
Directeur Omgevingsdienst Brabant Noord

De aanvraag, het definitieve besluit en de bijbehorende stukken liggen vanaf 2 april 2019 tot en met 13 mei 2019 6 weken ter inzage bij de Omgevingsdienst Brabant Noord (ODBN), Victoriaalaan 1 b-g, 5213 JG te 's-Hertogenbosch. Telefoonnummer (0485) 729 189. Voor inzage in de bijbehorende stukken dient een afspraak gemaakt te worden. Het besluit is digitaal op te vragen via e-mail info@odbn.nl of terug te vinden op de website www.brabant.nl/loket/verleende-vergunningen.

PROCEDURELE ASPECTEN

1 Aanvraag

Op 14 november 2018 hebben wij van Peelpluim BV, Peelweg 11, 5712 SZ te Someren een aanvraag voor een vergunning ingevolge artikel 2.7, tweede lid, van de Wet natuurbescherming (hierna: Wnb) ontvangen. Een uitgebreide projectomschrijving is opgenomen in de aanvraag. De aanvraag is geregistreerd onder nummer Z/084357.

2 Bevoegd gezag

Omdat het project gerealiseerd wordt, onderscheidenlijk verricht wordt in de provincie Noord-Brabant, zijn wij op grond van artikel 1.3 van de Wnb bevoegd om op de aanvraag te beslissen. Bij ons besluit betrekken wij tevens de gevolgen voor Natura 2000-gebieden buiten onze provinciegrens en/of buiten Nederland.

3 Uniforme openbare voorbereidingsprocedure

Op 17 januari 2017 (dossier C2200217/4118896) hebben wij besloten de uniforme openbare voorbereidingsprocedure van afdeling 3.4 van de Algemene wet bestuursrecht van toepassing te verklaren op de voorbereiding van besluiten op aanvragen om een vergunning ingevolge artikel 2.7, tweede lid, van de Wnb (www.brabant.nl).

4 Ontvankelijkheid

Ten aanzien van de aspecten van de aanvraag waarvoor een vergunning ingevolge de Wnb is vereist, hebben wij beoordeeld of de aanvraag volledig is en voldoende gegevens bevat. Wij zijn van oordeel dat de aanvraag voldoende informatie bevat voor een goede beoordeling van die aspecten waarvoor een vergunning is vereist.

5 Zienswijzen naar aanleiding van terinzagelegging van het ontwerpbesluit

De kennisgeving over het ontwerpbesluit en bijbehorende stukken is gepubliceerd op de website www.brabant.nl onder 'bekendmakingen' op 17 januari 2019. Vervolgens heeft het ontwerpbesluit gedurende zes weken ter inzage gelegen bij de Omgevingsdienst Brabant Noord (ODBN), Victoriaalaan 1 b-g, 5213 JG 's-Hertogenbosch, namelijk van 19 januari 2019 tot en met 1 maart 2019, en is een ieder in de gelegenheid gesteld zienswijzen naar voren te brengen. Van deze gelegenheid is geen gebruik gemaakt.

6 Instemming

Op grond van artikel 1.3, derde lid, van de Wnb hebben wij het college van Gedeputeerde Staten van de provincies Gelderland en Limburg, verzocht om in te stemmen met het besluit, waarbij wij hebben aangegeven het ontbreken van een reactie, conform het door alle provincies vastgestelde beleid dienaangaand, gelijk te stellen aan een instemming. Binnen de gestelde termijn hebben wij geen reactie van de colleges ontvangen.

7 Overige regelgeving

Bij de beoordeling van onderhavige aanvraag zijn andere aspecten dan gerelateerd aan de Wnb en de daarbij behorende regelgeving niet betrokken. De Wnb en bijbehorende regelgeving zoals de Verordening natuurbescherming Noord-Brabant zijn gericht op de bescherming van natuur. Een toestemming op basis van andere wet- en regelgeving kan derhalve aan de orde zijn, onder andere voor ruimtelijke ordening of gezondheid.

OVERWEGINGEN EN TOETSINGEN

1 Wettelijk kader – Wet natuurbescherming

Artikel 2.7 van de Wnb heeft betrekking op de vergunningplicht in verband met Natura 2000-gebieden (habitatrichtlijn- en vogelrichtlijngebieden). Op grond van artikel 2.7, tweede lid, van de Wnb is het verboden zonder vergunning van Gedeputeerde Staten projecten of andere handelingen uit te voeren die, gelet op de instandhoudingsdoelstellingen, de kwaliteit van de natuurlijke habitats en de habitats van soorten in een Natura 2000-gebied kunnen verslechteren of een significant verstorend effect kunnen hebben op de soorten waarvoor het gebied is aangewezen.

Uit jurisprudentie van de Afdeling bestuursrechtspraak van de Raad van State¹ blijkt dat een wijziging of uitbreiding van een veehouderij die stikstofdepositie tot gevolg heeft op voor stikstof gevoelige habitats en soorten binnen een Natura 2000-gebied vergunningplichtig is op grond van artikel 2.7, tweede lid, van de Wnb. Behoudens ongewijzigde voorzetting op basis van een verleende omgevingsvergunning voor een activiteit als bedoeld in artikel 2.1, eerste lid, onderdeel i, van de Wet algemene bepalingen omgevingsrecht, verleende Wet natuurbeschermingsvergunning, project waar op basis van artikel 2.9, vierde lid, van de Wnb, of artikel 2.12, eerste lid, van het Besluit natuurbescherming (hierna: Bnb), het artikel 2.7, tweede lid, van de Wnb niet van toepassing is dan wel er sprake is van bestaand gebruik als bedoeld in artikel 2.9, tweede lid, van de Wnb, is bij het oprichten, uitbreiden of wijzigen van het project of andere handelingen van voornoemde situaties een Wet natuurbeschermingsvergunning noodzakelijk.

Bij de beoordeling van de vergunningaanvraag wordt op grond van artikel 2.8, negende lid, van de Wnb rekening gehouden met de gevolgen die het aangevraagde project, gelet op de instandhoudingsdoelstellingen, kan hebben voor een Natura 2000-gebied.

In artikel 5.4 van de Wnb zijn gronden opgenomen op grond waarvan een vergunning kan worden ingetrokken of gewijzigd. De vergunning kan in elk geval worden ingetrokken indien blijkt dat de vergunninghouder zich niet houdt aan de vergunning.

Programmatische aanpak stikstof

Op 1 juli 2015 is de Programmatische aanpak stikstof (hierna: de PAS) opgenomen in de regelgeving en daarmee is de beoordeling van stikstof gewijzigd. In de Regeling natuurbescherming (hierna: Rnb) is ondermeer aangegeven welke activiteiten in de PAS zijn opgenomen als bestaande activiteit (artikel 2.4, vijfde lid, van de Rnb). Vanaf deze bestaande activiteit is bij verdere uitbreiding noodzakelijk dat vooraf wordt bezien of ontwikkelingsruimte kan worden toegedeeld.

Voor de vaststelling of een project of een andere handeling wat betreft stikstofdepositie een verslechterend of verstorend effect kan hebben wordt deze berekend met gebruikmaking van AERIUS Calculator (verder AERIUS) versie 2016L².

¹ O.a. uitspraak van 31 maart 2010, zaaknummer 200903784/1/R2 en uitspraak van 7 september 2011, zaaknummer 201003301/1/R2.

² Opgenomen in artikel 1.1 en 2.1 van de Regeling natuurbescherming

In de PAS is ruimte voor economische ontwikkelingen die stikstofdepositie veroorzaken op Natura 2000-gebieden. Deze depositieruimte is allereerst beschikbaar voor autonome ontwikkelingen. Daarnaast is er ruimte beschikbaar voor projecten en andere handelingen waarvan de veroorzaakte stikstofdepositie onder de grenswaarde blijft. Het overige gedeelte van de depositieruimte kan als de ontwikkelingsruimte worden toegedeeld aan (deels prioritaire) projecten en andere handelingen. Dit wordt in toedelingsbesluiten (besluiten als bedoeld in artikel 2.7, eerste lid, van het Besluit natuurbescherming) vastgelegd.

De ontwikkelingsruimte wordt bepaald ten opzichte van:

- de verleende Wet natuurbeschermingsvergunning of omgevingsvergunning inclusief verklaring van geen bedenkingen voor de Wnb voor het hoogst belaste of meest nabij gelegen Natura 2000-gebied;
- een project als bedoeld in artikel 2.12, eerste lid, van het Bnb waarvoor op basis van artikel 2.9, achtste lid, van de Wnb een melding is ingediend, dan wel;
- de hoogste feitelijke depositie binnen de periode van 1 januari 2012 tot en met 31 december 2014. Deze hoogste depositie moet passend zijn binnen de kaders van de op dat moment geldende toestemming maar mag niet meer zijn dan de op 1 januari 2015 geldende toestemming;
- als na de bovengenoemde verleende Wet natuurbeschermingsvergunning, omgevingsvergunning inclusief verklaring van geen bedenkingen, of project waarvoor een melding is ingediend, een of meer meldingen zijn gedaan die betrekking hebben op wijzigingen van het project waarop dat toestemmingsbesluit of de eerstgenoemde melding betrekking had, wordt de toename bepaald ten opzichte van het project zoals dat is gewijzigd overeenkomstig de laatste melding.

Beleidsregel natuurbescherming Noord-Brabant

Gedeputeerde Staten van Noord-Brabant hebben voor het toedelen van de vrij beschikbare ontwikkelingsruimte (segment 2) aan projecten en andere handelingen een beleidsregel vastgesteld. In de Beleidsregel natuurbescherming Noord-Brabant (hierna: Beleidsregel) wordt bepaald hoe Gedeputeerde Staten met haar bevoegdheid met betrekking tot het toedelen van ontwikkelingsruimte willen omgaan. Wanneer aan de Beleidsregel wordt voldaan, zullen Gedeputeerde Staten de beschikbare ontwikkelingsruimte toedelen.

Verordening natuurbescherming Noord-Brabant

Provinciale Staten (hierna: PS) hebben op basis van artikel 2.4, derde lid, van de Wnb de Verordening natuurbescherming Noord-Brabant (hierna: Verordening) vastgesteld. In deze Verordening zijn regels vastgesteld ten aanzien van bestaande stallen en van de realisatie van nieuwe stallen.

Referentiedatum

Ten aanzien van andere effecten dan als gevolg van stikstofdepositie op Natura 2000-gebieden, buitenlandse Natura 2000-gebieden en Natura 2000-gebieden niet opgenomen in de PAS wordt op basis van de Beleidsregel de voor het betreffende Natura 2000-gebied geldende referentiedatum betrokken.

Uit jurisprudentie van de Afdeling bestuursrechtspraak van de Raad van State blijkt tevens dat bij de beoordeling van de aanvraag moet worden uitgegaan van de vergunde situatie met de laagste emissie in de periode vanaf de referentiedatum³.

³ Hierbij gelden later verleende vergunningen krachtens de Wabo, de Wet milieubeheer of Hinderwet of ingediende meldingen op basis van het Besluit melkrundveehouderij milieubeheer, het Besluit landbouw milieubeheer of het Activiteitenbesluit, voor zover hierin een lagere ammoniakemissie is vergund of gemeld, als uitgangssituatie.

2 Mogelijke effecten van het project

Er zijn mogelijke negatieve effecten te verwachten van stikstofdepositie als gevolg van de uitstoot van stikstof. In voedselarme ecosystemen, zoals aanwezig in de nabij gelegen natuurgebieden, leidt een overmaat⁴ aan stikstofdepositie tot een ongewenste toename aan voedingsstoffen en verzuring. Overige effecten worden, gelet op de gegevens in de aanvraag, de aard van de voorgenomen activiteit en de afstand tot de relevante beschermde gebieden, op voorhand uitgesloten.

3 Stikstofdepositie

3.1 Beoogde situatie in aanvraag

Er wordt vergunning gevraagd voor de beoogde activiteiten zoals weergegeven in onderstaande tabel.

Tabel 1. Aangevraagde situatie

Diercategorie, huisvestingssysteem, (Rav-code ⁵)	stal (nr)	aantal dieren	NH ₃ -emissie factor (kg/d/jr)	NH ₃ -emissie (kg/jr)
Vleeskuikens, stal met mixluchtventilatie, BWL 2005.10.V6 (E 5.6)	5	22.087	0,031	684,70
Vleesvarkens, opfokberen van circa 25 kg tot 7 maanden, opfokzeugen van circa 25 kg tot eerste dekking, gedeeltelijk roostervloer, koeldekstelsysteem (200% koeloppervlak), met metalen roostervloer, emitterend mestoppervlak max. 0,8 m ² per varken, BWL 2010.19.V2 (D 3.2.6.1.1)	6	1.200	1,5	1.800,0
Vleeskuikens, stal met mixluchtventilatie, BWL 2005.10.V6 (E 5.6)	7	23.150	0,031	717,65
Biggenopfok (gespeende biggen), overige huisvestingssystemen (D 1.1.100)	8	600	0,69	414,00
Kraamzeugen (incl. biggen tot spenen), overige huisvestingssystemen (D 1.2.100)	8	54	8,3	448,2
Guste en dragende zeugen, overige huisvestingssystemen, groepshuisvesting, (D 1.3.100)	8 achter	150	4,2	630,0
Dekberen, 7 maanden en ouder, overige huisvestingssystemen (D 2.100)	8 achter	2	5,5	11,0
Vleesvarkens, opfokberen van circa 25 kg tot 7 maanden, opfokzeugen van circa 25 kg tot eerste dekking, overige huisvestingssystemen (D 3.100)	8 achter	4	3,0	12,0
Vleeskuikens, stal met mixluchtventilatie, BWL 2005.10.V6 (E 5.6)	9	23.148	0,031	717,59
Totaal				5.435,14

3.2 Uitgangssituatie

Op basis van de PAS wordt voor Natura 2000-gebieden voor de uitgangssituatie uitgegaan van de bestaande activiteit⁶, met de hoogst veroorzaakte stikstofdepositie passend binnen de verleende Omgevingsvergunning d.d. 6 maart 2012 (kenmerk: VROM/HZ_WABO-2011-0434).

⁴ Alterra-rapport nr. 2397 (Wageningen, 2012) geeft een overzicht van kritische depositiewaarden voor stikstof, toegepast op de habitattypen en habitats van soorten binnen Natura 2000-gebieden.

⁵ Stalsysteem weergegeven door code zoals opgenomen in de Regeling ammoniak en veehouderij, Staatscourant 2018, nr. 67475 (5 december 2018), in werking getreden op 1 januari 2019.

⁶ Betreft de stikstofdepositie die in de periode van 1 januari 2012 tot en met 31 december 2014 ten hoogste werd veroorzaakt als gevolg van hetgeen daadwerkelijk plaatsvond binnen de kaders van een op 1 januari 2015 geldende omgevingsvergunning of vergunning of melding krachtens de Wet milieubeheer of Hinderwet (Rnb artikel 2.4, lid 5) of een verleende Wet natuurbeschermingsvergunning.

Tabel 2. Bestaande activiteit

Beschermd natuurgebied ⁷	Datum hoogste depositie bestaande activiteit	kg NH ₃ per jaar totaal
'Grote Peel', 'Maasduinen', 'Leudal', 'Sint Jansberg', 'Meinweg', 'Leenderbos, Grote Heide & De Plateaux', 'Roerdal', 'Boschhuizerbergen', 'Deurnsche Peel & Mariapeel', 'Zeldersche Driessen', 'Kempenland-West', 'Rijntakken', 'Weerter- en Budelerbergen & Ringselven', 'Kampina & Oisterwijkse Vennen' 'Swalmdal'	1 april 2014	5.483,34

3.3 Effecten stikstofdepositie op beschermde natuurgebieden

Uit de tabellen 1 en 2 blijkt dat er in de aangevraagde situatie sprake is van een afname van ammoniakemissie ten opzichte van de bestaande activiteit.

Om een goed beeld te krijgen van de stikstofdepositie op de beschermde gebieden is de depositie berekend op verschillende punten. De berekeningen zijn uitgevoerd met het rekenmodel AERIUS. Uit de berekeningen blijkt dat er in de aangevraagde situatie op de Natura 2000-gebieden 'Grote Peel', 'Maasduinen', 'Leudal', 'Sint Jansberg', 'Meinweg', 'Leenderbos, Grote Heide & De Plateaux', 'Roerdal', 'Boschhuizerbergen', 'Deurnsche Peel & Mariapeel', 'Zeldersche Driessen', 'Kempenland-West', 'Rijntakken', 'Weerter- en Budelerbergen & Ringselven', 'Kampina & Oisterwijkse Vennen' en 'Swalmdal' sprake is van een stikstofdepositie boven de grenswaarde op 14 november 2018. De grenswaarde is bepaald op het moment van het ontvankelijk zijn van de aanvraag. Daarnaast zijn alle Natura 2000-gebieden die in bijlage 1 zijn opgenomen en waarop een effect is van stikstofdepositie boven de drempelwaarde bij de beoordeling van de aanvraag betrokken.

Er zijn berekeningen uitgevoerd van de stikstofdepositie in de aangevraagde situatie en de stikstofdepositie in de bestaande activiteit. Uit de berekeningen blijkt dat er in de aangevraagde situatie sprake is van een afname van stikstofdepositie ten opzichte van de bestaande activiteit. Dit is inzichtelijk gemaakt in de aanvraag.

In onderstaande tabel zijn de maximale verschillen in depositiewaarden weergegeven voor de meest nabijgelegen en hoogst belast beschermde natuurgebied.

Tabel 3. Stikstofdepositieberekeningen (mol N/ha/jr)

Beschermd natuurgebied	Stikstofdepositie bestaande activiteit	Stikstofdepositie aangevraagd	Hoogste projectverschil	Hoogste depositie
------------------------	--	-------------------------------	-------------------------	-------------------

⁷ Dit zijn de gebieden waarvan op het moment van ontvankelijk zijn van de aanvraag de grenswaarde wordt overschreden. Voor de overige gebieden zie bijlage(n) bij het besluit.

				situatie 2
'Grote Peel'	0,70	0,70	-0,00	5,65

3.4 Overwegingen effecten op beschermde gebieden

Op 14 april 2015 hebben wij ingestemd met het Programma aanpak stikstof 2015-2021. Dit programma is een instrument om Natura 2000-doelstellingen te realiseren en tegelijk ruimte te scheppen voor bestaande en nieuwe economische ontwikkelingen. Het programma is passend beoordeeld, waarbij getoetst is of de uitvoering van het programma een risico vormt voor de instandhoudingsdoelstellingen van individuele Natura 2000-gebieden, opgenomen binnen de PAS. De passende beoordeling bestaat uit een generiek deel (bronmaatregelen, monitoring, et cetera) en uit gebiedsanalyses die de ecologische onderbouwing vormen dat met het programma de stikstofgevoelige Natura 2000-doelstellingen (op termijn) gerealiseerd kunnen worden en er ontwikkelingsruimte beschikbaar kan worden gesteld voor economische ontwikkelingen.

In de gebiedsanalyse per Natura 2000-gebied is verzekerd dat door de uitvoering van een gebalanceerd en robuust pakket aan herstelmaatregelen, in de eerste programmaperiode geen verslechtering optreedt van alle voor stikstof gevoelige habitattypen en habitats van soorten. Bij deze beoordeling is uitgegaan van de achtergrondwaarde tot 2015. In deze achtergrondwaarde zijn alle voor de aanvang van het programma feitelijke emissies verdisconteerd, zoals blijkt uit de grootschalige concentratie en depositiekaarten Nederland (GCN en GDN). Deze emissies hebben al voor de aanvang van het programma plaatsgevonden en hebben als uitgangspunt gediend voor de passende beoordeling. Voor de depositie als gevolg van deze emissies is derhalve geen ontwikkelingsruimte nodig.

De aangevraagde activiteit veroorzaakt stikstofdepositie op Natura 2000-gebieden met habitattypen en soorten die negatief worden beïnvloed door een overmaat aan stikstofdepositie. Door de maatregelen in de PAS is het mogelijk om voor deze activiteit een vergunning te verlenen. Bij het verlenen van deze toestemming baseren wij ons op de passende beoordeling die voor de PAS is opgesteld. De conclusie van de passende beoordeling van het programma 2015-2021 is dat kan worden uitgesloten dat de natuurlijke kenmerken van de in het programma opgenomen Natura 2000-gebieden worden aangetast. Deze conclusie is kort samengevat gebaseerd op:

- het oordeel in de gebiedsanalyse voor elk Natura 2000-gebied opgenomen binnen de PAS dat er wetenschappelijk gezien geen twijfel is dat met het beschikbaar stellen van ontwikkelingsruimte en depositieruimte voor economische ontwikkelingen met de PAS de instandhoudingsdoelstellingen voor de voor stikstofgevoelige habitattypen en habitats van soorten op termijn worden gehaald en dat behoud is geborgd;
- een beoordeling van de ontwikkeling van de stikstofdepositie, waarbij sprake is van een vermindering van de depositie ten opzichte van de situatie zonder de PAS;
- de vaststelling dat de PAS voldoet aan de voorwaarden die verzekeren dat het behalen van de instandhoudingsdoelstellingen van de betrokken Natura 2000-gebieden niet in gevaar komt;
- de vaststelling dat de PAS, in het geval dat nieuwe inzichten of ontwikkelingen daartoe aanleiding geven op basis van adequate monitoring, tijdig kan worden bijgesteld.

Met onze instemming met het Programma aanpak stikstof 2015-2021 hebben wij ook ingestemd met bovenstaande conclusie van de passende beoordeling van dit programma.

Ten opzichte van de bestaande activiteit is er geen sprake van een toename van ammoniakemissie en stikstofdepositie op de Natura 2000-gebieden Groote Peel, 'Maasduinen', 'Leudal', 'Sint Jansberg, 'Meinweg', 'Leenderbos, Groote Heide & De Plateaux', 'Roerdal', 'Boschhuizerbergen', 'Deurnsche Peel & Mariapeel', 'Zeldersche Driessen', 'Kempenland-West', 'Rijntakken', 'Weerter- en Budelerbergen & Ringselven', 'Kampina & Oisterwijkse Vennen' en 'Swalmdal'.

Uit de aanvraag blijkt dat er, naast de effecten van stikstof, geen andere negatieve effecten te verwachten zijn die de natuurlijke kenmerken van de diverse beschermde gebieden kunnen aantasten.

3.5 Verordening natuurbescherming Noord-Brabant

De verordening is van toepassing naast een eventuele vergunning voor het onderdeel Natura 2000. Wanneer sprake is van nieuwe stallen zijn de bepalingen rechtstreeks van toepassing en moet voldaan worden aan de Verordening. Ook zijn hierin bepalingen opgenomen voor bestaande stallen en wanneer deze moeten voldoen aan de Verordening.

Nieuwe stallen

Als sprake is van een nieuwe stal of stallen die vallen onder de definitie zoals bedoeld in artikel 1.1, lid 2, van de Verordening, moet deze voldoen aan de technische eisen zoals die zijn opgenomen in bijlage 2 van deze verordening. In artikel 1.1, lid 2, van de Verordening is aangegeven dat onder meer sprake is van een nieuwe stal indien het een opgericht of gerenoveerd dierenverblijf betreft waarvoor op of na 25 mei 2010 een omgevingsvergunning onderdeel bouwen vereist is en door de oprichting of renovatie een wijziging plaatsvindt van het huisvestingssysteem uit de dan geldende bijlage 1 van de Rav of waarbij sprake is van het aanleggen, aankoppelen of installeren van een of meer van de in de bijlage 1 bij de Verordening opgenomen lijst met systemen voor zover het aankoppelen of installeren van deze systemen betrekking heeft op de emissiereductie van stikstof.

Er is in de aangevraagde situatie geen sprake van nieuwe stallen die moeten voldoen aan Bijlage 2 van de Verordening. Hierbij is bijlage 1 betrokken die geldig was op het moment van indienen van onderhavige aanvraag. Er is daarom geen reden om de vergunning niet te verlenen.

Bestaande stallen

In de verordening zijn maximale emissie-eisen opgenomen voor bestaande stallen. Deze stallen dienen vanaf 2020 te worden aangepast. Naast deze aanpassingen kan tevens wederom een vergunning op grond van de Wnb noodzakelijk zijn.

3.6 Conclusie

Op grond van bovenstaande beoordeling concluderen wij dat de aangevraagde activiteit, gelet op de instandhoudingsdoelstellingen, niet kan leiden tot verslechtering van de kwaliteit van de natuurlijke habitats en de habitats van soorten in de Natura 2000-gebieden 'Groote Peel', 'Maasduinen', 'Leudal', 'Sint Jansberg, 'Meinweg', 'Leenderbos, Groote Heide & De Plateaux', 'Roerdal', 'Boschhuizerbergen', 'Deurnsche Peel & Mariapeel', 'Zeldersche Driessen', 'Kempenland-West', 'Rijntakken', 'Weerter- en Budelerbergen & Ringselven', 'Kampina & Oisterwijkse Vennen', 'Rijntaken' en 'Swalmdal' en geen significant verstorend effect kan hebben op de soorten waarvoor de gebieden zijn aangewezen.

Wij verlenen de gevraagde vergunning ingevolge artikel 2.7, tweede lid, van de Wnb.

Bijlage 1: AERIUS verschil berekening (kenmerk Rz9ivn4DVogW)

Is los bijgevoegd

AERIUS CALCULATOR

Dit document bevat resultaten van een stikstofdepositieberekening met AERIUS Calculator. U dient dit document te gebruiken ter onderbouwing van een vergunningaanvraag in het kader van de Wet natuurbescherming.

De resultaten geven de stikstofeffecten van deze activiteit weer voor Natura 2000-gebieden. AERIUS Calculator maakt enkel voor de PAS-gebieden inzichtelijk welke stikstofgevoelige habitattypen er voor komen en op welke hiervan een effect is. Op basis hiervan is aangegeven voor hoeveel hectares ontwikkelingsruimte benodigd is.

De berekening op basis van stikstofemissies gaat uit van de componenten ammoniak (NH_3) en stikstofoxide (NO_x), of één van beide. Hiermee is de depositie van de activiteit berekend en uitgewerkt.

Wilt u verder rekenen of gegevens wijzigen? Importeer de pdf dan in de Calculator.

Berekening referentie

- ▶ Kenmerken
- ▶ Samenvatting emissies
- ▶ Depositieresultaten
- ▶ Gedetailleerde emissiegegevens

Verdere toelichting over deze PDF kunt u vinden in een bijbehorende leeswijzer. Deze leeswijzer en overige documentatie is te raadplegen via: www.aerius.nl en pas.naturazoo.nl.

AERIUS CALCULATOR

Contact

Rechtspersoon	Inrichtingslocatie
Peelpluim B.V.	Peelweg 11, 5712 SC Someren

Activiteit

Omschrijving	AERIUS kenmerk	
Beoogd -/- referentie	Rz9ivn4DVogW	
Datum berekening	Rekenjaar	Rekeninstellingen
14 november 2018, 11:51	2018	Berekend voor Wnb.

Totale emissie

	Situatie 1	Situatie 2	Vershil
NOx	-	-	-
NH ₃	5.483,34 kg/j	5.435,14 kg/j	-48,20 kg/j

Resultaten

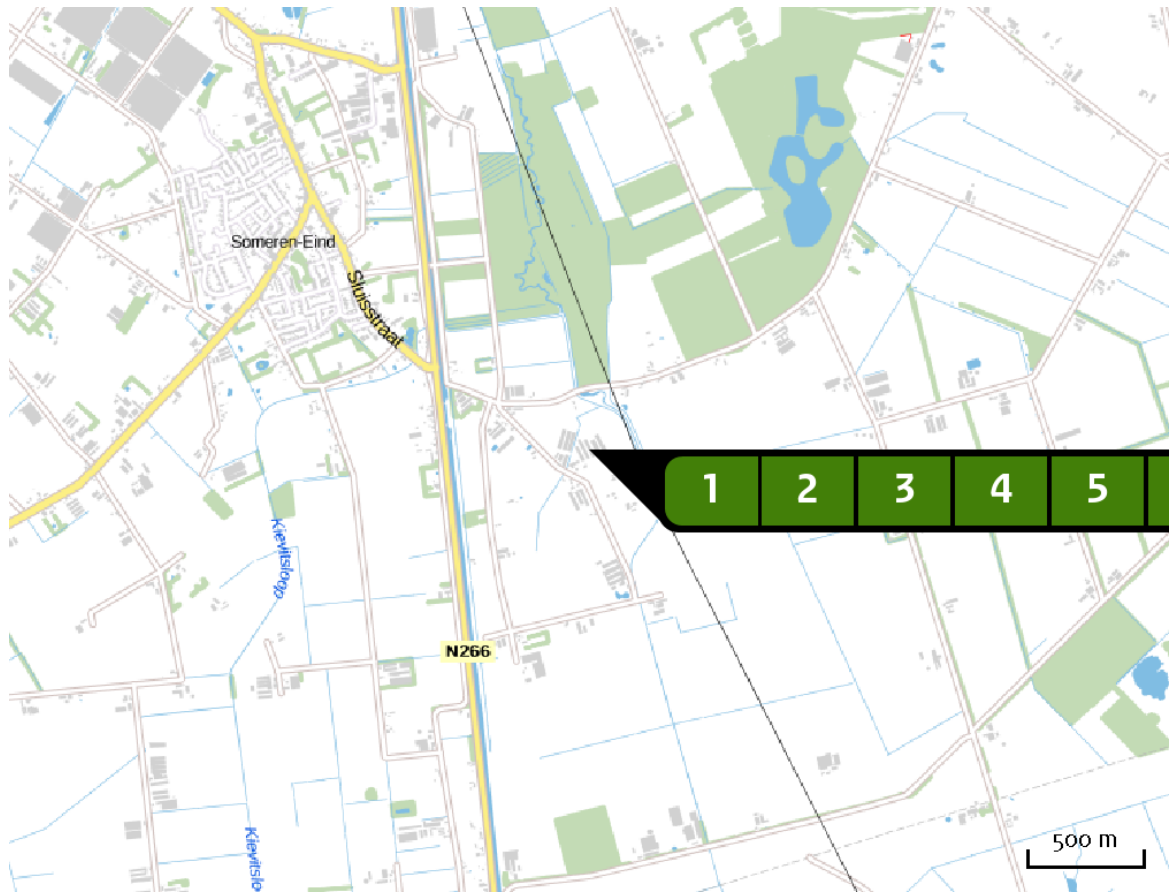
Hectare met
hoogste verschil
(mol/ha/j)

Natuurgebied	Bijdrage
-	-


Toelichting

Vershil beoogd -/- referentie

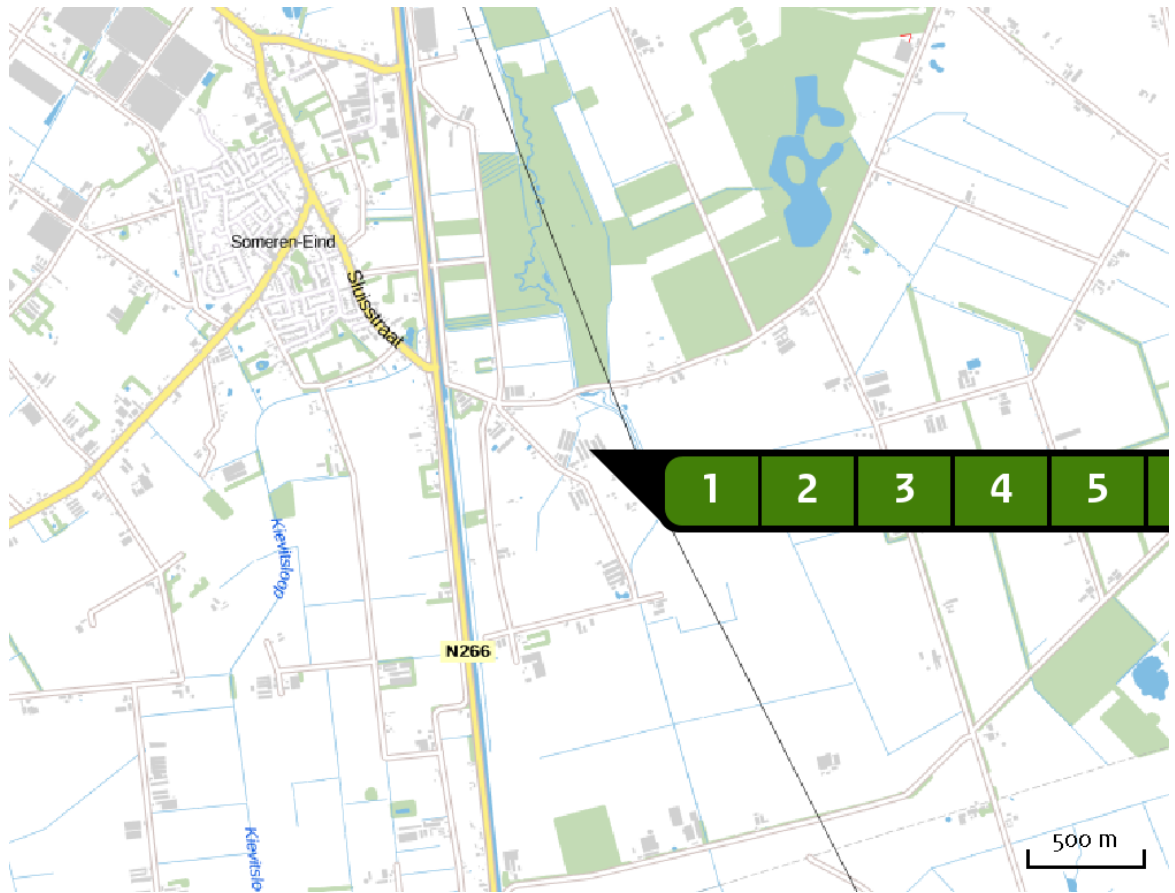
Locatie referentie









Emissie referentie

Bron Sector	Emissie NH ₃	Emissie NO _x
1  Stal 5 Landbouw Stalemissies	684,70 kg/j	-
2  Stal 6 Landbouw Stalemissies	1.800,00 kg/j	-
3  Stal 7 Landbouw Stalemissies	717,65 kg/j	-
4  Stal 8 voor Landbouw Stalemissies	746,00 kg/j	-
5  Stal 8 achter Landbouw Stalemissies	817,40 kg/j	-
6  Stal 9 Landbouw Stalemissies	717,59 kg/j	-

Locatie
beogd



Emissie
beogd

Bron Sector		Emissie NH ₃	Emissie NO _x
1	 Stal 5 Landbouw Stalemissies	684,70 kg/j	-
2	 Stal 6 Landbouw Stalemissies	1.800,00 kg/j	-
3	 Stal 7 Landbouw Stalemissies	717,65 kg/j	-
4	 Stal 8 voor Landbouw Stalemissies	862,20 kg/j	-
5	 Stal 8 achter Landbouw Stalemissies	653,00 kg/j	-
6	 Stal 9 Landbouw Stalemissies	717,59 kg/j	-

Resultaten
PAS-
gebieden
(mol/ha/j)

Natuurgebied	Hectare met hoogste verschil		
	Situatie 1	Situatie 2	Verskil *
Maasduinen	0,10	0,10	0,00 (-)
Sint Jansberg	0,08	0,08	- 0,00
Oeffelter Meent	>0,05	0,05	- 0,00
Meinweg	>0,05	>0,05	- 0,00
Leenderbos, Groote Heide & De Plateaux	0,07	0,07	- 0,00
Roerdal	>0,05	>0,05	- 0,00
Boschhuizerbergen	0,22	0,22	- 0,00
Deurnsche Peel & Mariapeel	0,24	0,24	- 0,00
Weerter- en Budelerbergen & Ringselven	0,09	0,09	- 0,00
Kempenland-West	>0,05	>0,05	- 0,00
Kampina & Oisterwijkse Vennen	>0,05	0,05	- 0,00
Zeldersche Driessen	>0,05	>0,05	- 0,00
Rijntakken	>0,05	>0,05	- 0,00
De Bruuk	>0,05	>0,05	- 0,00
Strabrechtse Heide & Beuven	0,14	0,14	- 0,00
Swalmdal	0,08	0,08	- 0,00
Leudal	0,11	0,10	- 0,00
Sarsven en De Banen	0,17	0,17	- 0,00
Groote Peel	0,70	0,70	- 0,00

* Als de hoogste depositietoename plaatsvindt op een hexagoon waar géén sprake is van een (naderende) stikstofoverbelasting, dan is de hoogste toename op een hexagoon met wel een (naderende) stikstofoverbelasting tussen haakjes aangegeven.

Resultaten
per
habitatype
(mol/ha/j)

Maasduinen

Habitatype	Hectare met hoogste verschil		Verskil *
	Situatie 1	Situatie 2	
Lg14 Eiken- en beukenbos van lemige zandgronden	0,10	0,10	0,00 (-)
Hg120 Beuken-eikenbossen met hulst	0,08	0,08	- 0,00
Lg10 Kamgrasweide & Bloemrijk weidevogelgrasland van het zand- en veengebied	0,08	0,08	- 0,00
H4030 Droge heiden	0,08	0,08	- 0,00
ZGH3130 Zwakgebufferde vennen	0,07	0,07	- 0,00
L4030 Droge heiden	0,09	0,09	- 0,00
H2330 Zandverstuivingen	0,09	0,09	- 0,00
ZGHg190 Oude eikenbossen	0,08	0,08	- 0,00
H4010A Vochtige heiden (hogere zandgronden)	0,06	0,06	- 0,00
H2310 Stuifzandheiden met struikhei	0,10	0,10	- 0,00
Lg03 Zwakgebufferde sloot	0,11	0,11	- 0,00
H7110B Actieve hoogvenen (heideveentjes)	0,09	0,09	- 0,00
H3160 Zure vennen	0,09	0,09	- 0,00
Hg1Do Hoogveenbossen	0,08	0,08	- 0,00
ZGHg120 Beuken-eikenbossen met hulst	0,12	0,12	- 0,00
Hg1EoC Vochtige alluviale bossen (beekbegeleidende bossen)	0,07	0,07	- 0,00
Hg190 Oude eikenbossen	0,18	0,18	- 0,00
ZGHg1Do Hoogveenbossen	0,10	0,10	- 0,00

Habitatype	Hectare met hoogste verschil		
	Situatie 1	Situatie 2	Verskil *
H3130 Zwakgebufferde vennen	0,10	0,10	- 0,00
H7150 Pioniervegetaties met snavelbiezen	0,10	0,10	- 0,00
H6120 Stroomdalgraslanden	0,14	0,14	- 0,00
Lg04 Zuur ven	0,17	0,16	- 0,00
H6230dka Heischrale graslanden, droog kalkarm	0,07	0,07	- 0,00
ZGH91EoC Vochtige alluviale bossen (beekbegeleidende bossen)	0,09	0,09	- 0,00

Sint Jansberg

Habitatype	Hectare met hoogste verschil		
	Situatie 1	Situatie 2	Verskil *
H9120 Beuken-eikenbossen met hulst	0,08	0,08	- 0,00
ZGH9120 Beuken-eikenbossen met hulst	0,08	0,08	- 0,00
H7210 Galigaanmoerassen	0,06	0,06	- 0,00
Lg05 Grote-zeggenmoeras	0,06	0,06	- 0,00
H91EoC Vochtige alluviale bossen (beekbegeleidende bossen)	0,06	0,06	- 0,00

Oeffelter Meent

Habitatype	Hectare met hoogste verschil		
	Situatie 1	Situatie 2	Verskil *
H6510A Glanshaver- en vossenstaartheoïlanden (glanshaver)	>0,05	0,05	- 0,00
H6120 Stroomdalgraslanden	>0,05	>0,05	- 0,00

Meinweg

Habitattype	Hectare met hoogste verschil		
	Situatie 1	Situatie 2	Verskil *
L4030 Droge heiden	>0,05	>0,05	- 0,00
H4030 Droge heiden	>0,05	>0,05	- 0,00
Lg13 Bos van arme zandgronden	0,06	0,06	- 0,00
H4010A Vochtige heiden (hogere zandgronden)	>0,05	>0,05	- 0,00
H9120 Beuken-eikenbossen met hulst	>0,05	>0,05	- 0,00
Lg09 Droog struisgrasland	0,06	0,06	- 0,00
ZGH9120 Beuken-eikenbossen met hulst	0,08	0,08	- 0,00
H91Do Hoogveenbossen	>0,05	0,05	- 0,00
H91EoC Vochtige alluviale bossen (beekbegeleidende bossen)	>0,05	0,05	- 0,00
H7110B Actieve hoogvenen (heideveentjes)	>0,05	0,05	- 0,00
H3130 Zwakgebufferde vennen	>0,05	0,05	- 0,00
H3160 Zure vennen	>0,05	>0,05	- 0,00
H7150 Pioniervegetaties met snavelbiezen	0,06	0,06	- 0,00
ZGH3130 Zwakgebufferde vennen	0,07	0,07	- 0,00

Leenderbos, Groote Heide & De Plateaux

Habitatype	Hectare met hoogste verschil		
	Situatie 1	Situatie 2	Verskil *
H4010A Vochtige heiden (hogere zandgronden)	0,07	0,07	- 0,00
H4030 Droge heiden	0,07	0,07	- 0,00
Lg09 Droog struisgrasland	0,06	0,06	- 0,00
H3160 Zure vennen	0,07	0,07	- 0,00
H2330 Zandverstuivingen	0,06	0,06	- 0,00
H2310 Stuifzandheiden met struikhei	0,06	0,06	- 0,00
H7150 Pioniervegetaties met snavelbiezen	0,06	0,06	- 0,00
H3130 Zwakgebufferde vennen	0,08	0,08	- 0,00
H91EoC Vochtige alluviale bossen (beekbegeleidende bossen)	0,09	0,09	- 0,00
H91Do Hoogveenbossen	0,11	0,11	- 0,00
H9999:136 Habitatype onbekend/onzeker KDW op basis meest kritische aangewezen type (H3140;H3130;H3140;H3130)	>0,05	>0,05	- 0,00
H6510A Glanshaver- en vossenstaartheilanden (glanshaver)	0,06	>0,05	- 0,00
ZGH91Do Hoogveenbossen	0,06	0,06	- 0,00
H7210 Galigaanmoerassen	0,07	0,07	- 0,00
H9190 Oude eikenbossen	0,14	0,14	- 0,00
ZGH91EoC Vochtige alluviale bossen (beekbegeleidende bossen)	0,08	0,08	- 0,00 (-)
ZGH3160 Zure vennen	0,10	0,09	- 0,00
H3140hz Kranswierwateren, op hogere zandgronden	0,12	0,11	- 0,00

Habitattype	Hectare met hoogste verschil		
	Situatie 1	Situatie 2	Vershil *
H7110B Actieve hoogvenen (heideveentjes)	0,15	0,15	- 0,00
H7140A Overgangs- en trilvenen (trilvenen)	0,26	0,26	- 0,00

Roerdal

Habitattype	Hectare met hoogste verschil		
	Situatie 1	Situatie 2	Vershil *
Lg02 Geïsoleerde meander en petgat	>0,05	>0,05	- 0,00
H91EoC Vochtige alluviale bossen (beekbegeleidende bossen)	>0,05	>0,05	- 0,00
ZGH91Do Hoogveenbossen	>0,05	>0,05	- 0,00
H91Do Hoogveenbossen	>0,05	>0,05	- 0,00

Boschhuizerbergen

Habitattype	Hectare met hoogste verschil		
	Situatie 1	Situatie 2	Vershil *
H5130 Jeneverbesstruwelen	0,22	0,22	- 0,00
H2330 Zandverstuivingen	0,19	0,19	- 0,00
H2310 Stuifzandheiden met struikhei	0,19	0,19	- 0,00
H3130 Zwakgebufferde vennen	0,11	0,11	- 0,00
ZGH3130 Zwakgebufferde vennen	0,12	0,12	- 0,00

Deurnsche Peel & Mariapeel

Habitattype	Hectare met hoogste verschil		
	Situatie 1	Situatie 2	Vershil *
H7120ah Herstellende hoogvenen, actief hoogveen	0,24	0,24	- 0,00
L7120 Herstellende hoogvenen	0,41	0,41	- 0,00
ZGH7120ah Herstellende hoogvenen, actief hoogveen	0,48	0,47	- 0,00
Lg04 Zuur ven	0,46	0,46	- 0,00
Lg13 Bos van arme zandgronden	0,50	0,50	- 0,00
H4030 Droge heiden	0,37	0,37	- 0,00
Lg09 Droog struisgrasland	0,43	0,43	- 0,00
H7110A Actieve hoogvenen (hoogveenlandschap)	0,52	0,51	- 0,00

Weerter- en Budelerbergen & Ringselven

Habitattype	Hectare met hoogste verschil		
	Situatie 1	Situatie 2	Vershil *
H4030 Droge heiden	0,09	0,09	- 0,00
H2310 Stuifzandheiden met struikhei	0,12	0,12	- 0,00
Lg13 Bos van arme zandgronden	0,12	0,12	- 0,00
H2330 Zandverstuivingen	0,12	0,12	- 0,00
H7210 Galigaanmoerassen	0,07	0,07	- 0,00
H3130 Zwakgebufferde vennen	0,08	0,08	- 0,00
Lg09 Droog struisgrasland	0,09	0,09	- 0,00
ZGHg1Do Hoogveenbossen	0,09	0,09	- 0,00
H4010A Vochtige heiden (hogere zandgronden)	0,11	0,10	- 0,00
L4030 Droge heiden	0,12	0,12	- 0,00
H9190 Oude eikenbossen	0,13	0,12	- 0,00
H91Do Hoogveenbossen	0,12	0,12	- 0,00
ZGH3130 Zwakgebufferde vennen	0,13	0,13	- 0,00

Kempenland-West

Habitattype	Hectare met hoogste verschil		
	Situatie 1	Situatie 2	Verskil *
H91EoC Vochtige alluviale bossen (beekbegeleidende bossen)	>0,05	>0,05	- 0,00
H3130 Zwakgebufferde vennen	>0,05	>0,05	- 0,00
H4030 Droge heiden	>0,05	>0,05	- 0,00
H4010A Vochtige heiden (hogere zandgronden)	>0,05	0,05	- 0,00
ZGH91EoC Vochtige alluviale bossen (beekbegeleidende bossen)	>0,05	0,05	- 0,00
H7150 Pioniervegetaties met snavelbiezen	>0,05	>0,05	- 0,00
Lg03 Zwakgebufferde sloot	>0,05	>0,05	- 0,00

Kampina & Oisterwijkse Vennen

Habitattype	Hectare met hoogste verschil		
	Situatie 1	Situatie 2	Verskil *
H91EoC Vochtige alluviale bossen (beekbegeleidende bossen)	>0,05	0,05	- 0,00
L4010A Vochtige heiden (hogere zandgronden)	>0,05	>0,05	- 0,00
H3160 Zure vennen	>0,05	>0,05	- 0,00
L4030 Droge heiden	>0,05	>0,05	- 0,00
Lg03 Zwakgebufferde sloot	>0,05	>0,05	- 0,00

Zeldersche Driessen

Habitattype	Hectare met hoogste verschil		
	Situatie 1	Situatie 2	Verskil *
H6120 Stroomdalgraslanden	>0,05	>0,05	- 0,00
Hg1Fo Droge hardhoutoibossen	0,06	0,06	- 0,00
H6430C Ruigten en zomen (droge bosranden)	0,08	0,07	- 0,00
H9120 Beuken-eikenbossen met hulst	0,08	0,08	- 0,00

Rijntakken

Habitattype	Hectare met hoogste verschil		
	Situatie 1	Situatie 2	Verskil *
Lg02 Geïsoleerde meander en petgat	>0,05	>0,05	- 0,00
ZGLg11 Kamgrasweide & Bloemrijk weidevogelgrasland van het rivieren- en zeeleigebied	>0,05	>0,05	- 0,00

De Bruuk

Habitattype	Hectare met hoogste verschil		
	Situatie 1	Situatie 2	Verskil *
H6410 Blauwgraslanden	>0,05	>0,05	- 0,00

Strabrechtse Heide & Beuven

Habitattype	Hectare met hoogste verschil		
	Situatie 1	Situatie 2	Vershil *
H3130 Zwakgebufferde vennen	0,17	0,17	- 0,00
H4010A Vochtige heiden (hogere zandgronden)	0,17	0,17	- 0,00
H4030 Droge heiden	0,14	0,14	- 0,00
H2330 Zandverstuivingen	0,13	0,13	- 0,00
H2310 Stuifzandheiden met struikhei	0,13	0,13	- 0,00
Lg03 Zwakgebufferde sloot	0,21	0,21	- 0,00
H3110 Zeer zwakgebufferde vennen	0,20	0,20	- 0,00
H3160 Zure vennen	0,19	0,19	- 0,00
H91EoC Vochtige alluviale bossen (beekbegeleidende bossen)	0,15	0,15	- 0,00

Swalmdal

Habitattype	Hectare met hoogste verschil		
	Situatie 1	Situatie 2	Vershil *
H91EoC Vochtige alluviale bossen (beekbegeleidende bossen)	0,08	0,08	- 0,00
ZGH91EoC Vochtige alluviale bossen (beekbegeleidende bossen)	0,08	0,08	- 0,00
ZGH6120 Stroomdalgraslanden	0,11	0,11	- 0,00

Leudal

Habitattype	Hectare met hoogste verschil		
	Situatie 1	Situatie 2	Vershil *
Hg1EoC Vochtige alluviale bossen (beekbegeleidende bossen)	0,11	0,10	- 0,00
Hg16oA Eiken-haagbeukenbossen (hogere zandgronden)	0,24	0,24	- 0,00
ZGHg16oA Eiken-haagbeukenbossen (hogere zandgronden)	0,13	0,13	- 0,00

Sarsven en De Banen

Habitattype	Hectare met hoogste verschil		
	Situatie 1	Situatie 2	Vershil *
H314ohz Kranswierwateren, op hogere zandgronden	0,17	0,17	- 0,00
H313o Zwakgebufferde vennen	0,17	0,17	- 0,00
H311o Zeer zwakgebufferde vennen	0,18	0,18	- 0,00
Lg03 Zwakgebufferde sloot	0,20	0,19	- 0,00

Groote Peel

Habitattype	Hectare met hoogste verschil		
	Situatie 1	Situatie 2	Vershil *
H712oah Herstellende hoogvenen, actief hoogveen	0,70	0,70	- 0,00
L403o Droge heiden	0,86	0,85	- 0,00
Lg04 Zuur ven	1,20	1,20	- 0,00
L712o Herstellende hoogvenen	0,70	0,69	- 0,01
H403o Droge heiden	0,73	0,72	- 0,01
ZGH712oah Herstellende hoogvenen, actief hoogveen	0,71	0,70	- 0,01

- * Als de hoogste depositietoename plaatsvindt op een hexagoon waar géén sprake is van een (naderende) stikstofoverbelasting, dan is de hoogste toename op een hexagoon met wel een (naderende) stikstofoverbelasting tussen haakjes aangegeven.

Resultaten
resterende
gebieden
(mol/ha/j)

Natuurgebied	Hectare met hoogste verschil		
	Situatie 1	Situatie 2	Vershil *
Krickenbecker Seen - Kl. De Witt-See	0,12	0,12	+ 0,00 (-)
Vogelschutzgebiet 'Schwalm-Nette-Platte mit Grenzwald u. Meinweg	0,12	0,12	+ 0,00 (-)
Militair domein en vallei van de Zwarte Beek	>0,05	0,06	+ 0,00 (-)
Vallei- en brongebied van de Zwarte Beek, Bolisserbeek en Dommel	>0,05	>0,05	+ 0,00 (-)
Vogelschutzgebiet 'Unterer Niederrhein'	>0,05	>0,05	0,00 (-)
Reichswald	0,07	0,07	- 0,00 (-)
Hamonterheide, Hageven, Buitenheide, Stamprooierbroek en Mariaho	0,08	0,08	- 0,00 (-)
NSG - Komplex In den Drevenacker Dünen, mit Erweiterung	>0,05	>0,05	- 0,00 (-)
Mechelse Heide en vallei van de Ziepbeek	0,06	0,06	- 0,00 (-)
Abeek met aangrenzende moerasgebieden	0,06	0,06	- 0,00 (-)
Dornicksche Ward	0,06	0,06	- 0,00 (-)
Bovenloop van de Grote Nete met Zammelsbroek, Langdonken en Goor	>0,05	>0,05	- 0,00 (-)
Itterbeek met Brand, Jagersborg en Schootsheide en Bergerven	>0,05	>0,05	- 0,00 (-)
Fleuthkuhlen	0,06	0,06	- 0,00 (-)
Niederkamp	>0,05	>0,05	- 0,00 (-)
Staatsforst Rheurdt / Littard	0,06	0,06	- 0,00 (-)
Rhein-Fischschutzzonen zwischen Emmerich und Bad Honnef	>0,05	>0,05	- 0,00 (-)
Nette bei Vinkrath	>0,05	>0,05	- 0,00 (-)

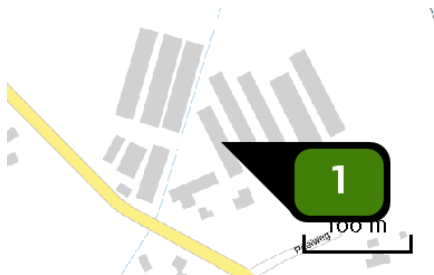
Natuurgebied	Hectare met hoogste verschil		
	Situatie 1	Situatie 2	Vershil *
Schwalm, Knippertzbach, Raderveekes u. Lüttelforster Bruch	0,07	0,07	- 0,00 (-)
Grosses Veen	>0,05	>0,05	- 0,00 (-)
Diersfordter Wald/ Schnepfenberg	>0,05	>0,05	- 0,00 (-)
NSG Rheinaue Bislich-Vahnum, nur Teilfläche	0,06	0,06	- 0,00 (-)
Tantelbruch mit Elmpter Bachtal und Teilen der Schwalmaue	0,06	0,06	- 0,00 (-)
Uedemer Hochwald	0,08	0,08	- 0,00 (-)
Wälder und Heiden bei Brügggen-Bracht	0,12	0,12	- 0,00 (-)
Elmpter Schwalmbruch	0,06	0,06	- 0,00 (-)
Bosbeekvallei en aangrenzende bos- en heidegebieden te As-Opglab	0,06	>0,05	- 0,00 (-)
Valleien van de Laambeek, Zonderikbeek, Slangebeek en Roosterbee	>0,05	>0,05	- 0,00 (-)
Valleigebied van de Kleine Nete met brongebieden, moerassen en h	>0,05	0,05	- 0,00 (-)
Ronde Put	>0,05	0,05	- 0,00 (-)
Schaagbachtal	0,06	0,06	- 0,00 (-)
Bocholt, Hechtel-Eksel, Meeuwen-Gruitrode, Neerpelt en Peer	0,06	0,06	- 0,00 (-)
Lüsekamp und Boschbeek	>0,05	>0,05	- 0,00 (-)
Hageven met Dommelvallei, Beverbeekse Heide, Warmbeek en Waterin	>0,05	0,05	- 0,00 (-)
Mangelbeek en heide- en vengebieden tussen Houthalen en Gruitrod	>0,05	>0,05	- 0,00 (-)

Natuurgebied	Hectare met hoogste verschil		
	Situatie 1	Situatie 2	Verskil *
Vijvercomplex van Midden Limburg	>0,05	>0,05	- 0,00 (-)
Houthalen-Helchteren, Meeuwen-Gruitrode en Peer	0,06	0,06	- 0,00 (-)
Helpensteiner Bachtal-Rothenbach	>0,05	>0,05	- 0,00 (-)
De Mechelse Heide en de Vallei van de Ziepbek	>0,05	>0,05	- 0,00 (-)
Meinweg mit Ritzroder Dünen	0,08	0,08	- 0,00 (-)
Uiterwaarden langs de Limburgse Maas met Vijverbroek	0,07	0,07	- 0,00 (-)
NSG Salmorth, nur Teilfläche	>0,05	>0,05	- 0,00 (-)
Grensmaas	>0,05	>0,05	- 0,00 (-)
De Maten	>0,05	0,05	- 0,00 (-)
Tote Rahm	>0,05	>0,05	- 0,00 (-)
De Maten	>0,05	>0,05	- 0,00 (-)
Vennen, heiden en moerassen rond Turnhout	>0,05	>0,05	- 0,00 (-)
NSG Rheinaue Walsum	>0,05	0,05	- 0,00 (-)
NSG Emmericher Ward	>0,05	0,05	- 0,00 (-)
Wisseler Dünen	>0,05	>0,05	- 0,00 (-)
Bokrijk en omgeving	>0,05	0,05	- 0,00 (-)
Arendonk, Merksplas, Oud-Turnhout, Ravels en Turnhout	>0,05	>0,05	- 0,00 (-)
Kaninchenberge	>0,05	>0,05	- 0,00 (-)
NSG Bislicher Insel, nur Teilfläche	>0,05	0,05	- 0,00 (-)
Schwarzes Wasser	>0,05	0,05	- 0,00 (-)

Natuurgebied	Hectare met hoogste verschil		
	Situatie 1	Situatie 2	Verskil *
NSG Kranenburger Bruch	>0,05	>0,05	- 0,00 (-)
NSG Bienener Altrhein, Millinger u. Hurler Meer u. NSG Empeler M	>0,05	>0,05	- 0,00 (-)
Erlenwälder bei Gut Hovesaat	0,07	0,07	- 0,00 (-)
Hangmoor Damerbruch	0,08	0,08	- 0,00 (-)

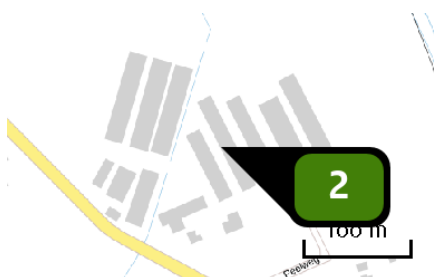
* Als de hoogste depositietoename plaatsvindt op een hexagoon waar géén sprake is van een (naderende) stikstofoverbelasting, dan is de hoogste toename op een hexagoon met wel een (naderende) stikstofoverbelasting tussen haakjes aangegeven.

Emissie
(per bron)
referentie



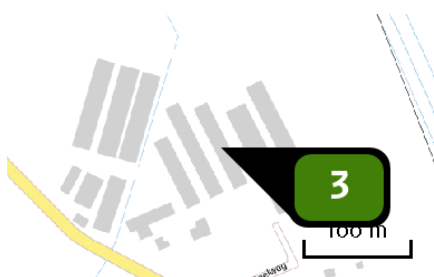
Naam **Stal 5**
 Locatie (X,Y) **180389, 373323**
 Uitstoothoogte **5,0 m**
 Warmteinhoud **0,000 MW**
 NH₃ **684,70 kg/j**

Dier	RAV code	Omschrijving	Aantal dieren	Stof	Emissiefactor (kg/dier/j)	Emissie
	AFW	E 5.6 RAV 12-2017	22.087	NH ₃	0,031	684,70 kg/j



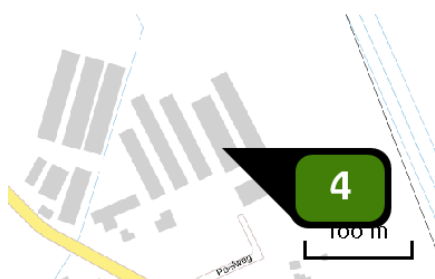
Naam **Stal 6**
 Locatie (X,Y) **180400, 373341**
 Uitstoothoogte **3,3 m**
 Warmteinhoud **0,000 MW**
 NH₃ **1.800,00 kg/j**

Dier	RAV code	Omschrijving	Aantal dieren	Stof	Emissiefactor (kg/dier/j)	Emissie
	D 3.2.6.1.1	gedeeltelijk roostervloer; koeldekstelsysteem (200% koeloppervlak); met metalen roostervloer; emitterend mestoppervlak maximaal 0,8 m ² per varken (Varkens; vleesvarkens, opfokberen van circa 25 kg tot 7 maanden, opfokzeugen van circa 25 kg tot eerste dekking) (BWL 2010.19.V2)	1.200	NH ₃	1,500	1.800,00 kg/j





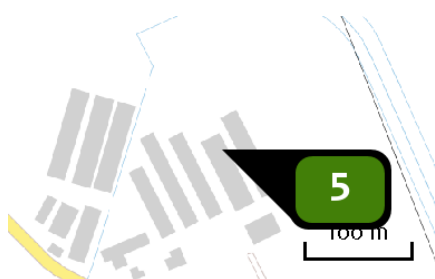
Naam **Stal 7**
 Locatie (X,Y) **180430, 373346**
 Uitstoothoogte **5,1 m**
 Warmteinhoud **0,000 MW**
 NH₃ **717,65 kg/j**

Dier	RAV code	Omschrijving	Aantal dieren	Stof	Emissiefactor (kg/dier/j)	Emissie
	AFW	E 5.6 RAV 12-2017	23.150	NH ₃	0,031	717,65 kg/j





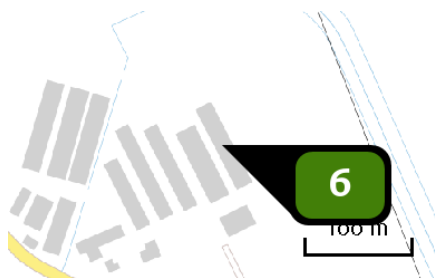
Naam **Stal 8 voor**
 Locatie (X,Y) **180463, 373338**
 Uitstoothoogte **3,5 m**
 Warmteinhoud **0,000 MW**
 NH₃ **746,00 kg/j**

Dier	RAV code	Omschrijving	Aantal dieren	Stof	Emissiefactor (kg/dier/j)	Emissie
	D 1.1.100	overige huisvestingssystemen (Varkens; fokzeugen, inclusief biggen tot 25 kg; biggenopfok (gespeende biggen)) (Overig)	600	NH ₃	0,690	414,00 kg/j
	D 1.2.100	overige huisvestingssystemen (Varkens; fokzeugen, inclusief biggen tot 25 kg; kraamzeugen (incl. biggen tot spenen)) (Overig)	40	NH ₃	8,300	332,00 kg/j




Naam **Stal 8 achter**
 Locatie (X,Y) **180454, 373373**
 Uitstoothoogte **3,5 m**
 Warmteinhoud **0,000 MW**
 NH₃ **817,40 kg/j**

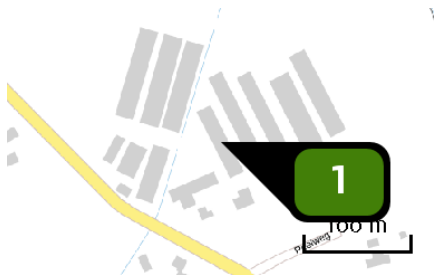
Dier	RAV code	Omschrijving	Aantal dieren	Stof	Emissiefactor (kg/dier/j)	Emissie
	D 1.3.100	overige huisvestingssystemen, groepshuisvesting (Varkens; fokzeugen, inclusief biggen tot 25 kg; guste en dragende zeugen) (Overig)	192	NH ₃	4,200	806,40 kg/j
	D 2.100	overige huisvestingssystemen (Varkens; dekberen, 7 maanden en ouder) (Overig)	2	NH ₃	5,500	11,00 kg/j



Naam **Stal 9**
 Locatie (X,Y) **180478, 373369**
 Uitstoothoogte **5,0 m**
 Warmteinhoud **0,000 MW**
 NH3 **717,59 kg/j**

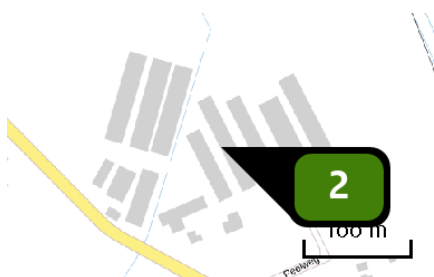
Dier	RAV code	Omschrijving	Aantal dieren	Stof	Emissiefactor (kg/dier/j)	Emissie
	AFW	E 5.6 RAV 12-2017	23.148	NH3	0,031	717,59 kg/j

Emissie
(per bron)
beoogd



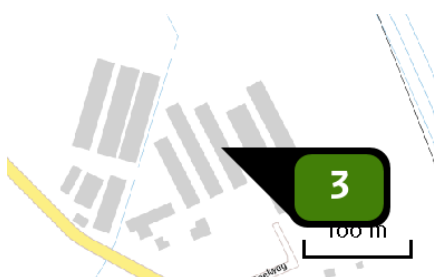
Naam **Stal 5**
 Locatie (X,Y) **180389, 373323**
 Uitstoothoogte **5,0 m**
 Warmteinhoud **0,000 MW**
 NH₃ **684,70 kg/j**

Dier	RAV code	Omschrijving	Aantal dieren	Stof	Emissiefactor (kg/dier/j)	Emissie
	AFW	E 5.6 RAV 12-2017	22.087	NH ₃	0,031	684,70 kg/j



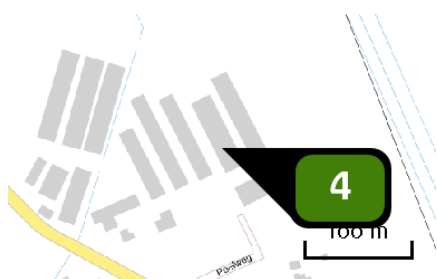
Naam **Stal 6**
 Locatie (X,Y) **180400, 373341**
 Uitstoothoogte **3,3 m**
 Warmteinhoud **0,000 MW**
 NH₃ **1.800,00 kg/j**

Dier	RAV code	Omschrijving	Aantal dieren	Stof	Emissiefactor (kg/dier/j)	Emissie
	D 3.2.6.1.1	gedeeltelijk roostervloer; koeldekstelsysteem (200% koeloppervlak); met metalen roostervloer; emitterend mestoppervlak maximaal 0,8 m ² per varken (Varkens; vleesvarkens, opfokberen van circa 25 kg tot 7 maanden, opfokzeugen van circa 25 kg tot eerste dekking) (BWL 2010.19.V2)	1.200	NH ₃	1,500	1.800,00 kg/j



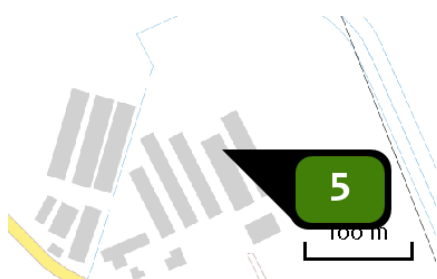
Naam **Stal 7**
 Locatie (X,Y) **180430, 373346**
 Uitstoothoogte **5,1 m**
 Warmteinhoud **0,000 MW**
 NH₃ **717,65 kg/j**

Dier	RAV code	Omschrijving	Aantal dieren	Stof	Emissiefactor (kg/dier/j)	Emissie
	AFW	E 5.6 RAV 12-2017	23.150	NH ₃	0,031	717,65 kg/j



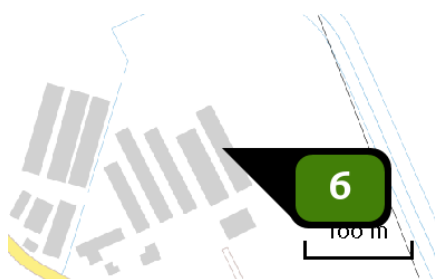
Naam **Stal 8 voor**
 Locatie (X,Y) **180463, 373338**
 Uitstoothoogte **3,5 m**
 Warmteinhoud **0,000 MW**
 NH₃ **862,20 kg/j**

Dier	RAV code	Omschrijving	Aantal dieren	Stof	Emissiefactor (kg/dier/j)	Emissie
	D 1.1.100	overige huisvestingssystemen (Varkens; fokzeugen, inclusief biggen tot 25 kg; biggenopfok (gespeende biggen)) (Overig)	600	NH ₃	0,690	414,00 kg/j
	D 1.2.100	overige huisvestingssystemen (Varkens; fokzeugen, inclusief biggen tot 25 kg; kraamzeugen (incl. biggen tot spenen)) (Overig)	54	NH ₃	8,300	448,20 kg/j




Naam **Stal 8 achter**
 Locatie (X,Y) **180454, 373373**
 Uitstoothoogte **3,5 m**
 Warmteinhoud **0,000 MW**
 NH₃ **653,00 kg/j**

Dier	RAV code	Omschrijving	Aantal dieren	Stof	Emissiefactor (kg/dier/j)	Emissie
	D 1.3.100	overige huisvestingssystemen, groepshuisvesting (Varkens; fokzeugen, inclusief biggen tot 25 kg; gaste en dragende zeugen) (Overig)	150	NH ₃	4,200	630,00 kg/j
	D 2.100	overige huisvestingssystemen (Varkens; dekberen, 7 maanden en ouder) (Overig)	2	NH ₃	5,500	11,00 kg/j
	D 3.100	overige huisvestingssystemen (Varkens; vleesvarkens, opfokberen van circa 25 kg tot 7 maanden, opfokzeugen van circa 25 kg tot eerste dekking) (Overig)	4	NH ₃	3,000	12,00 kg/j



Naam **Stal 9**
 Locatie (X,Y) **180478, 373369**
 Uitstoothoogte **5,0 m**
 Warmteinhoud **0,000 MW**
 NH₃ **717,59 kg/j**

Dier	RAV code	Omschrijving	Aantal dieren	Stof	Emissiefactor (kg/dier/j)	Emissie
	AFW	E 5.6 RAV 12-2017	23.148	NH ₃	0,031	717,59 kg/j

Disclaimer

Hoewel verstrekte gegevens kunnen dienen ter onderbouwing van een vergunningaanvraag, kunnen er geen rechten aan worden verleend. De eigenaar van AERIUS aanvaardt geen aansprakelijkheid voor de inhoud van de door de gebruiker aangeboden informatie. Bovenstaande gegevens zijn enkel bruikbaar tot er een nieuwe versie van AERIUS beschikbaar is. AERIUS is een geregistreerd handelsmerk in Europa. Alle rechten die niet expliciet worden verleend, zijn voorbehouden.

Rekenbasis

Deze berekening is tot stand gekomen op basis van:

AERIUS versie 2016L_20180926_2a474e88d4

Database versie 2016L_20170828_c3f058foof

Voor meer informatie over de gebruikte methodiek en data zie:

<https://www.aerius.nl/nl/factsheets/uitleg>