



## - Beschikking Ontgrondingenwet -

### Onderwerp

Gedeputeerde Staten van Noord-Brabant hebben op 31 januari 2020 een aanvraag om een vergunning op grond van de Ontgrondingenwet ontvangen van RPS te Leerdam namens het dagelijks bestuur van het waterschap Brabantse Delta te Breda.

De aanvraag betreft het ontgrondingsproject "Aanpassen Waterhuishouding Waalwijk", kadastraal bekend gemeente Sprang-Capelle, sectie N, nummers 156, 157, 158, 159, 160, 161, 162, 163, 165, 167, 168, 332, 333, 334, 335, 336, 338, 339, 340, 341, 347, 348, 349, 350, 351, 353, 791, 795, 1021, 1022, 1023, sectie B, nummers 5496, 5509 en sectie C, nummer 72.

De aanvraag is geregistreerd onder registratienummer Z.160532 / D.610627.

### I. Besluit

#### Gedeputeerde Staten van Noord Brabant

- Gezien de aanvraag van het dagelijks bestuur van het waterschap Brabantse Delta te Breda, van 31 januari 2020;
- Gelet op de overwegingen die zijn opgenomen in deze vergunning;
- Gelet op de Ontgrondingenwet en de Interim Omgevingsverordening provincie Noord-Brabant 2019;
- En gelet op de Algemene wet bestuursrecht (Awb).

#### BESLUITEN:

1. aan het dagelijks bestuur van het waterschap Brabantse Delta vergunning te verlenen voor het project "Aanpassen Waterhuishouding Waalwijk", kadastraal bekend gemeente Sprang-Capelle, sectie N, nummers 156, 157, 158, 159, 160, 161, 162, 163, 165, 167, 168, 332, 333, 334, 335, 336, 338, 339, 340, 341, 347, 348, 349, 350, 351, 353, 791, 795, 1021, 1022, 1023, sectie B, nummers 5496, 5509 en sectie C, nummer 72, zoals weergegeven op de tekeningen:
  - Kadastrale percelen en nummers locatie 8, tekeningnr. 1604719A06-3 d.d. 27-1-2020;
  - Kadastrale percelen en nummers locatie 11, tekeningnr. 1604719A06-3 d.d. 27-1-2020;
  - Kadastrale percelen en nummers locatie 11B, tekeningnr. 1604719A06-3 d.d. 27-1-2020;
  - Kadastrale percelen en nummers locatie 19, tekeningnr. 1604719A06-3 d.d. 27-1-2020;
  - Kadastrale percelen en nummers locatie 20, tekeningnr. 1604719A06-9 d.d. 14-11-2019;
  - Kadastrale percelen en nummers locatie zwaikom, tekeningnr. 1604719A06-3 d.d. 27-1-2020.



2. dat aan de onder 1 bedoelde vergunning voorschriften worden verbonden die zijn opgenomen in paragraaf “II Voorschriften”;
3. dat de volgende delen van de aanvraag onderdeel uit maken van deze vergunning:
  - Aanvraagformulier ontgrondingsvergunning (bijlage 1);
  - Bijlage A1, Besluitvormvrije m.e.r.;
  - Bijlage A2, Aanmeldnotitie m.e.r.- beoordeling Aanpassen waterhuishouding Waalwijk, 12 december 2019 met bijlagen:
    - bijlage 1, overzichtskaart;
    - bijlage 2, bodem waterbodem en asbest onderzoek;
    - bijlage 3, quickscan Natuurwaarden en voortoets aanpassing waterhuishouding Waalwijk;
    - bijlage 4, quickscan, voortoets en een toetsing aan Natuurnetwerk Brabant;
    - bijlage 5, quickscan zwaakom;
    - bijlage 6, natuurtoets Wet natuurbescherming bever;
    - bijlage 7, natuurtoets grote modderkruiper;
    - bijlage 7a, verslechteringstoets grote en kleine modderkruiper;
    - bijlage 7b, Natuurnetwerk Brabant;
    - bijlage 7c, ecologisch werkprotocol Waalwijk;
    - bijlage 7d, notitie waterkwaliteit RPS van 6 december 2019, referentie 1604719A06-N19-173;
    - bijlage 8, AERIUS-berekening stikstof;
    - bijlage 9, archeologisch rapport;
    - bijlage 9a, inventariserend veldonderzoek archeologie;
    - bijlage 10, risicoanalyse conventionele explosieven;
    - bijlage 11, rapport ecologische doelstellingen KRW-maatregelen in het Beheer- en Ontwikkelplan voor de Rijkswateren (BPRW).
  - Bijlage B, overzichtskaart;
  - Bijlage C, tekeningen te ontgronden locaties 8, 11, 11B, 19, 20 en zwaakom;
  - Bijlage E, dwarsprofielen;
  - Bijlage H, Kadastrale informatie
4. dat de geldigheid van de onder 1 bedoelde vergunning eindigt op de dag waarop de opleveringsverklaring als bedoeld in voorschrift 6.1 is afgegeven.

Eindhoven, 27-8-2020

het college van Gedeputeerde Staten van Noord-Brabant  
namens deze,



Hank Velhuis  
Afdelingsmanager



## II. Voorschriften

De ontgroning dient uitgevoerd te worden met inachtneming van de volgende voorschriften:

### 1. Termijnen ontgroning en oplevering

1.1. De ontgrondingswerkzaamheden en inrichtingsverplichtingen dienen voor 31 december 2021 te zijn voltooid.

### 2. Start- en eindmelding werkzaamheden

2.1. Vergunninghouder dient uiterlijk 5 werkdagen week vóór **aanvang** van de ontgrondingswerkzaamheden het college van Gedeputeerde Staten hiervan in kennis te stellen. Er dient gebruik te worden gemaakt van het formulier "melding start/einde ontgroning". Dit formulier kunt u vinden op de website [www.odzob.nl/expertises/bodem-ontgroningen/ontgroningen](http://www.odzob.nl/expertises/bodem-ontgroningen/ontgroningen);

2.2. Vergunninghouder dient binnen 10 werkdagen ná **beëindiging** van de ontgrondings- en inrichtingswerkzaamheden het college van Gedeputeerde Staten hiervan in kennis te stellen. Er dient gebruik te worden gemaakt van het formulier "melding start/einde ontgroning". Dit formulier kunt u vinden op de website [www.odzob.nl/expertises/bodem-ontgroningen/ontgroningen](http://www.odzob.nl/expertises/bodem-ontgroningen/ontgroningen).

### 3. Technische uitvoering

3.1. De ontgrondings- en inrichtingswerkzaamheden dienen te worden uitgevoerd tot maximale diepten en onder minimale taluds worden ontgraven, overeenkomstig is aangegeven op de volgende, bij de aanvraag gevoegde tekeningen:

- a. Tekening waterberging locatie 8 ontwerp, nummer 1604719A06-1, getekend door RPS d.d. 27-1-2020;
- b. Tekening waterberging locatie 11 ontwerp, nummer 1604719A06-2, getekend door RPS d.d. 23-1-2020;
- c. Tekening waterberging locatie 11b ontwerp, nummer 1604719A06-2, getekend door RPS d.d. 14-11-2019;
- d. Tekening waterberging locatie 19 ontwerp, nummer 1604719A06-5, getekend door RPS d.d. 29-1-2020;
- e. Tekening waterberging locatie 20 ontwerp, nummer 1604719A06-8, getekend door RPS d.d. 27-1-2020;
- f. Tekening ontwerp locatie zwaikom, nummer 1604719A06-3, getekend door RPS d.d. 17-1-2020;
- g. Bijlage E1, Dwarsprofielen Waterhuishouding Waalwijk, getekend door Witteveen + Bos d.d. 24-1-2020;
- h. Bijlage E2, Dwarsprofiel zwaikom.

### 4. Monitoring gewonnen hoeveelheden

4.1. Vergunninghouder dient jaarlijks vóór 1 april opgave te doen van:

- a. de in het voorafgaande jaar gewonnen en afgezette hoeveelheden oppervlaktedelfstoffen en
- b. de nog resterende te winnen voorraden (peildatum 1 januari).

4.2. Deze gegevens dienen te worden verstuurd aan de Omgevingsdienst Zuidoost-Brabant. Er dient gebruik te worden gemaakt van het formulier "opgave gewonnen oppervlaktedelfstoffen en voorraden". Dit formulier kunt u vinden op de website [www.odzob.nl/expertises/bodem-ontgroningen/ontgroningen](http://www.odzob.nl/expertises/bodem-ontgroningen/ontgroningen);



4.3. Binnen één maand na de definitieve beëindiging van de ontgrondingswerkzaamheden dient opgave te worden gedaan van de in het jaar van beëindiging gewonnen en afgezette hoeveelheden oppervlaktedelfstoffen. Er dient gebruik te worden gemaakt van het formulier "opgave gewonnen oppervlaktedelfstoffen en voorraden". Dit formulier kunt u vinden op de website [www.odzob.nl/expertises/bodem-ontgroningen/ontgroningen](http://www.odzob.nl/expertises/bodem-ontgroningen/ontgroningen);

5. Toezicht

5.1. De vergunning met bijbehorende bijlagen moet gedurende de uitvoering van de werkzaamheden op het terrein aanwezig zijn en kunnen worden getoond aan de met het toezicht belaste ambtenaren van de Omgevingsdienst Zuidoost-Brabant.

5.2. Houder van de vergunning is verplicht bij controle door ambtenaren van de Omgevingsdienst Zuidoost-Brabant, zonder recht van verrekening, de nodige personele bijstand en de nodige meetmaterialen ter beschikking te stellen.

6. Oplevering

6.1. De in deze vergunning bedoelde ontgroning, waaronder de afwerking en inrichting van de ontgronde terreinen wordt pas als opgeleverd beschouwd, als aan de voorschriften is voldaan en dit door het bevoegd gezag schriftelijk is bevestigd.



### III. Procedure

#### 1. Gevolgde procedure

De uniforme openbare voorbereidingsprocedure zoals opgenomen in Afdeling 3.4 van de Algemene wet bestuursrecht (Awb).

#### 2. Aanvraag

- De aanvraag is op 31 januari 2020 ontvangen;
- De ontvangst- en voortgangsbrief waarin wij de procedure aangeven die bij de behandeling van de aanvraag wordt toegepast, is op 3 februari 2020 verzonden aan de aanvrager en gemachtigde.

De aanvraag bevat de volgende onderdelen:

- Aanvraagformulier ontgrondingsvergunning (bijlage 1);
- Aanvraagformulier ontgrondingsvergunning (bijlage 1);
- Bijlage A1, Besluitvormvrije m.e.r.;
- Bijlage A2, Aanmeldnotitie m.e.r.- beoordeling Aanpassen waterhuishouding Waalwijk, 12 december 2019 met bijlagen:
  - bijlage 1, overzichtskaart;
  - bijlage 2, bodem waterbodem en asbest onderzoek;
  - bijlage 3, quickscan Natuurwaarden en voortoets aanpassing waterhuishouding Waalwijk;
  - bijlage 4, quickscan, voortoets en een toetsing aan Natuurnetwerk Brabant;
  - bijlage 5, quickscan zwaakom;
  - bijlage 6, natuurtoets Wet natuurbescherming bever;
  - bijlage 7, natuurtoets grote modderkruiper;
  - bijlage 7a, verslechteringsstoets grote en kleine modderkruiper;
  - bijlage 7b, Natuurnetwerk Brabant;
  - bijlage 7c, ecologisch werkprotocol Waalwijk;
  - bijlage 7d, notitie waterkwaliteit RPS van 6 december 2019, referentie 1604719A06-N19-173;
  - bijlage 8, AERIUS-berekening stikstof;
  - bijlage 9, archeologisch rapport;
  - bijlage 9a, inventariserend veldonderzoek archeologie;
  - bijlage 10, risicoanalyse conventionele explosieven;
  - bijlage 11, rapport ecologische doelstellingen KRW-maatregelen in het Beheer- en Ontwikkelplan voor de Rijkswateren (BPRW).
- Bijlage B, overzichtskaart;
- Bijlage C, tekeningen te ontgronden locaties 8, 11, 11B, 19, 20 en zwaakom;
- Bijlage E, dwarsprofielen;
- Bijlage H, Kadastrale informatie

#### 3. Adviezen naar aanleiding van de aanvraag

Wij hebben de aanvraag om de ontgrondingsvergunning op 3 februari 2020 doorgestuurd aan onze wettelijke adviseur, het college van burgemeester en wethouders van de gemeente Waalwijk en verzocht advies uit te brengen.

#### 4. Ontwerp-beschikking

De ontwerpbeschikking is op 9 juli 2020 verzonden aan de aanvrager en de betrokken bestuursorganen.



De ontwerpbeschikking is bekendgemaakt op de internetsite van de provincie Noord-Brabant. Vanaf 13 juli 2020 tot en met 24 augustus 2020 is de ontwerpbeschikking met bijbehorende stukken ter inzage gelegd bij de gemeente Waalwijk en bij de Omgevingsdienst Zuidooost-Brabant. Een ieder is in de gelegenheid gesteld gedurende deze termijn zienswijzen over deze ontwerpbeschikking naar voren te brengen. Hiervan is geen gebruik gemaakt.

#### **IV. Beoordeling Besluit Milieueffectrapportage**

Ingevolge artikel 7.2, eerste lid, aanhef en onder b en vierde lid juncto artikel 7.17 van de wet milieubeheer (Wm) juncto artikel 2, tweede lid, van het Besluit m.e.r. moet een beslissing worden genomen of bij de voorbereiding van het betrokken besluit voor die activiteit(en), vanwege de belangrijke nadelige gevolgen die zij voor het milieu kan hebben, een milieueffectrapportage (MER) moet worden gemaakt. Bij de beslissing omtrent het vorenstaande houdt het bevoegd gezag op grond van artikel 7.17, derde lid van de Wet milieubeheer rekening met de in Bijlage III bij de EEG-richtlijn milieueffectbeoordeling aangegeven criteria.

Op 29 oktober 2019 hebben wij van RPS te Leerdam namens het waterschap Brabantse Delta, een aanmeldingsnotitie ontvangen ten behoeve van een vormvrije-m.e.r.-beoordeling opgesteld in het kader van de aanvraag om een vergunning ingevolge de Ontgrondingenwet. De aanmeldingsnotitie betreft het project "Aanpassen Waterhuishouding Waalwijk", gelegen op de percelen kadastraal bekend gemeente Sprang-Capelle, sectie N, nummers 156, 157, 158, 159, 160, 161, 162, 163, 165, 167, 168, 332, 333, 334, 335, 336, 338, 339, 340, 341, 347, 348, 349, 350, 351, 353, 791, 795, 1021, 1022, 1023, sectie B, nummers 5496, 5509 en sectie C, nummer 72.

De bedrijfsactiviteit valt onder categorie D 1 6.1 "De ontginning dan wel wijziging of uitbreiding van de ontginning van steengroeven of dagbouw mijnen, met inbegrip van de winning van oppervlaktedelfstoffen uit de landbodem anders dan bedoeld dan onder D 1 6.2" van bijlage D van het Besluit milieueffectrapportage (Besluit m.e.r.) in gevallen waarin de activiteit betrekking heeft op een terreinoppervlakte van 12,5 hectare of meer. De aanvraag van de vergunning ingevolge de Ontgrondingenwet heeft betrekking op een ontgrondingsproject gelegen rondom het Zuiderafwateringskanaal (ZAK) en het havengebied van Waalwijk en heeft een oppervlakte van circa 1,5 hectare. De grens van 12,5 hectare uit kolom 2 wordt niet overschreden waardoor kan worden volstaan met een vormvrije mer-beoordeling.

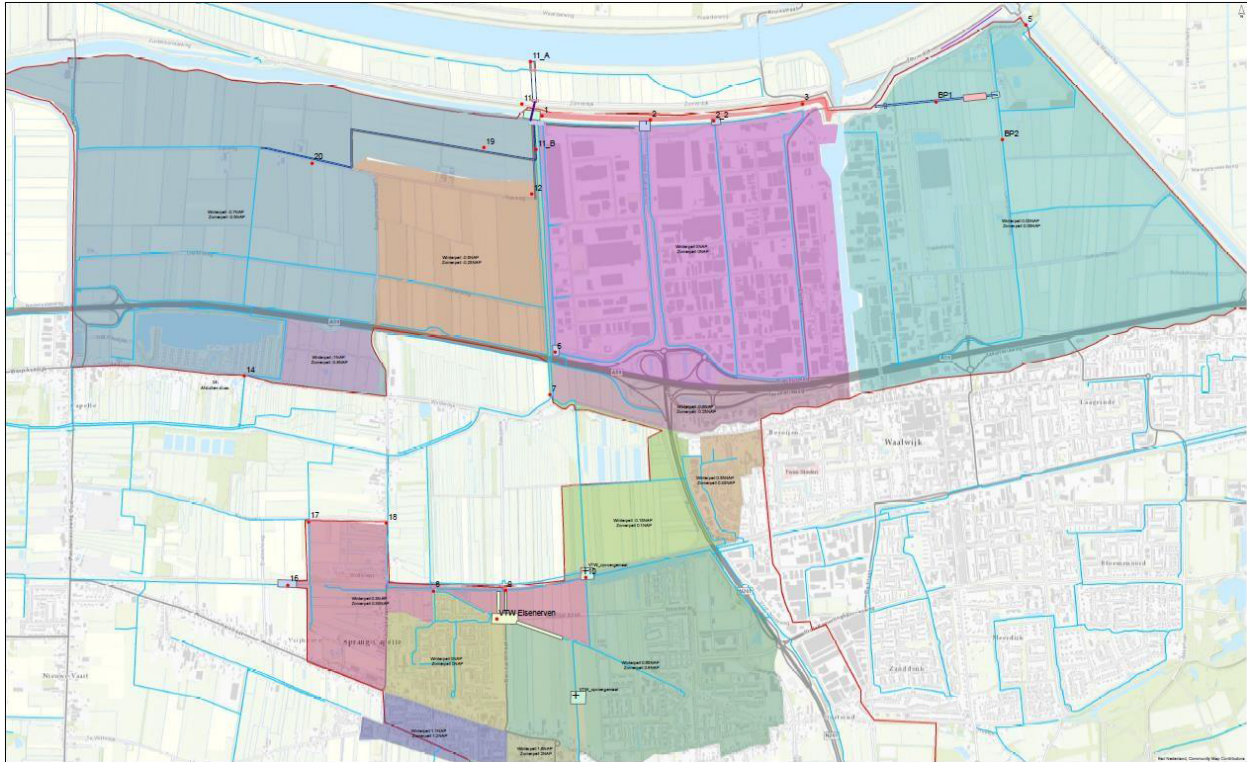
#### **Conclusie MER:**

Gezien de op 29 oktober 2019 ontvangen aanmeldingsnotitie en gelet op de beoordeling van deze aanmeldingsnotitie hebben wij besloten op grond van artikel 7.2, vierde lid van de Wet milieubeheer dat voor de vergunning in het kader van de Ontgrondingenwet met betrekking tot het ontgrondingsproject "Aanpassen Waterhuishouding Waalwijk" in de betreffende gemeente voor wat betreft de ontgrondingsactiviteiten geen MER hoeft te worden opgesteld.

#### **V. Overwegingen**

##### Algemeen

Het ontgrondingsgebied is relatief uitgestrekt (6 deellootjes) en ligt aan de noord- en westzijde van de stad Waalwijk in de gemeente Waalwijk. Het plangebied is in onderstaande figuur weergegeven en bestaat uit de Capelsche polder (landbouwgronden), Haven 7, Buitenpolder (landbouwgronden) en Sprang-Capelle / Kaatsheuvel (stedelijk gebied en landbouwgronden) en de zwaikom.



De hieronder genoemde belangen zijn bij de ontgronding betrokken:

- a. Ontgrondingenbeleid;
- b. Uitvoeringsaspecten;
- c. Ruimtelijke ordeningsaspecten;
- d. (Geo)hydrologie;
- e. Natuur en Landschap en aardkundige waarden;
- f. Natuurbeschermingswet;
- g. Archeologie;

Met betrekking tot deze belangen merken wij het volgende op.

#### Ad a. Ontgrondingenbeleid

Provinciale Staten hebben op 15 december 2006 de nota "Hoofdlijnen Actualisatie van het Brabantse grondstoffenbeleid" vastgesteld. Met het beleid in deze nota wordt beoogd een bijdrage te leveren aan een duurzame ontwikkeling van de Brabantse samenleving. Het begrip duurzame ontwikkeling betekent voor de grondstoffenvoorziening dat zuinig en doelmatig moet worden omgegaan met ruimte en grondstoffenvoorraden en het stimuleren van een hoogwaardige inzet. In dit beleid is er geen sprake van kwantitatieve sturing. Het accent ligt op de kwaliteit van de ontgrondingsprojecten. Het voorliggende project "Aanpassen Waterhuishouding Waalwijk" heeft betrekking op het wijzigen van de watersysteem binnen het plangebied.

In de huidige situatie watert het plangebied voor het grootste gedeelte af op het Zuiderafwateringskanaal in westelijke richting. Het water uit dit kanaal wordt bij gemaal Keizersveer uitgeslagen op het Oude Maasje. Het Oude Maasje is eenzijdig verbonden met de Bergsche Maas. Het Zuiderafwateringskanaal loopt door het Natura 2000-gebied Westelijke Langstraat.





Bij de aanpassingen in de waterhuishouding wordt water uit agrarisch- en stedelijk gebied (binnen het plangebied) losgekoppeld van het Zuiderafwateringskanaal. Hierdoor ontstaat er een betere waterkwaliteit en kan het peil omhoog om zo verdroging tegen te gaan. Dit heeft een positief effect op het behalen van de doelstelling voor het Natura 2000-gebied Westelijke Langstraat.

Het losgekoppelde gebied (plangebied) gaat in de toekomstige situatie afwateren via een nieuw te bouwen gemaal in het Zuiderkanaal. Hierbij wordt het Zuiderkanaal afgedamd met een nieuwe gronddam, het nieuwe gemaal wordt geplaatst op deze gronddam. Ten noorden van deze gronddam wordt een nieuwe watergang gegraven vanaf het gemaal naar de Bergsche Maas. De watergang wordt gegraven om het uitgemalen water van het plangebied af te voeren naar de Bergsche Maas.

Op de zes locaties vinden de volgende werkzaamheden plaats:

- Locatie 8, te graven en te verruimen watergang, westelijk van de Bernhardstraat in landgoed Driessen.
- Locatie 11. Het graven van een nieuw uitstroomkanaal voor het uitslaan van water bij het nieuwe gemaal Capelsche Polder.
- Locatie 11B, het verbreden van een A-watergang bij Capelsche Polder.
- Locatie 19, het verbreden van een B-watergang in de Capelsche Polder, iets zuidelijk en evenwijdig gelegen aan het Zuiderkanaal.
- Locatie 20, het verbreden watergang een A-watergang in de Capelsche Polder, ten westen van locatie 19.
- Door het leggen van een dam is het Zuiderkanaal kan de bestaande zwaai kom niet meer gebruikt worden en wordt een nieuwe zwaai kom ten westen van de dam gegraven.

Wij merken onderhavige werkzaamheden aan als een functionele ontgroning welke dient ter realisering van een maatschappelijk gewenste functie en volledig past in kwalitatief hoogwaardige ontgrondingsprojecten.

Wij constateren dat het project in overeenstemming is met het provinciale ontgrondingen- c.q. grondstoffenbeleid.

#### Ad. b. Uitvoeringsaspecten

In totaal zal 16.885 m<sup>3</sup> klei, grond en teelaarde worden ontgraven. Al het te ontgraven materiaal wordt binnen het project verwerkt:

De voorgenomen werkzaamheden worden uitgevoerd overeenkomstig de bij de aanvraag gevoegde tekeningen en documenten, genaamd:

- Aanvraagformulier ontgrondingsvergunning (bijlage 1);
- Bijlage A1, Besluitvormvrije m.e.r.;
- Bijlage A2, Aanmeldnotitie m.e.r.-beoordeling Aanpassen waterhuishouding Waalwijk, 12 december 2019 met bijlagen;
- Bijlage B, overzichtskaart;
- Bijlage C, tekeningen te ontgronden locaties 8, 11, 11B, 19, 20 en zwaai kom;
- Bijlage E, dwarsprofielen;
- Topografische kaart;
- En overeenkomstig de in het dictum, onder 3, genoemde delen van de aanvraag.



#### Ad. c. Ruimtelijke ordeningsaspecten

Conform artikel 10, lid 2 van de Ontgrondingenwet deelt het college van burgemeester en wethouders, mee of de beoogde ontgroning in overeenstemming is met het ter plaatse geldend bestemmingsplan als bedoeld in artikel 3.38 van de Wet ruimtelijke ordening (Wro) en deelt, indien dit niet geval mocht zijn, mee of de gemeenteraad dan wel burgemeester en wethouders van de gemeente bereid is aan de ontgroning planologische medewerking te verlenen.

Op de locaties waar de ontgrondingswerkzaamheden plaats vinden zijn de volgende bestemmingsplannen op van toepassing:

- Bestemmingsplan Buitengebied (2010);
- Bestemmingsplan Oostelijke Insteekhaven;
- Bestemmingsplan Bedrijventerrein Haven (2013)
- Bestemmingsplan Driessen (2013);
- Beheersverordening incl. parkeren/ Bestemmingsplan Woonwijken;
- Water
- Bestemmingsplan Landgoed Driessen 1 b/Beheersverordening Natte Natuurparel Eerste Zeine (2018).

Ter plaatse van het gemaal is het bestemmingsplan 'Haven Zeven Eerste Herziening' op 13 oktober 2011 door de gemeenteraad van Waalwijk vastgesteld, van toepassing. De ontgrondingslocatie heeft de bestemming 'water', 'groen' en de dubbelbestemming 'waterstaat - waterkering'.

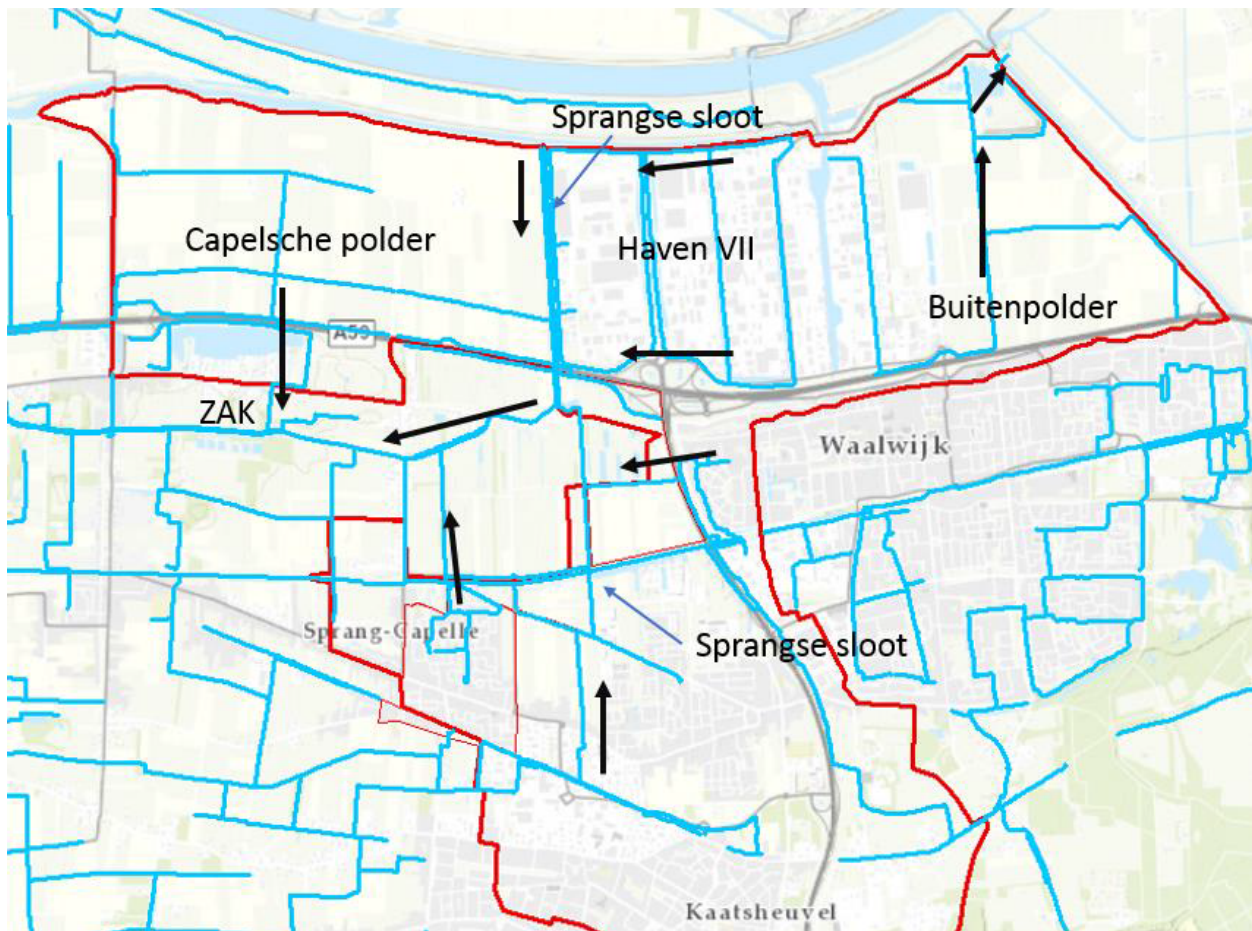
Geconcludeerd kan worden dat de voorgenomen ontgrondingsactiviteiten in overeenstemming zijn met het bestemmingsplan. Er bestaat tegen de onderhavige ontgroning vanuit de ruimtelijke ordeningsaspecten geen bezwaar. Er zijn hieromtrent in deze vergunning dan ook geen voorschriften over opgenomen.

#### Ad. d. (Geo)hydrologie

Bij de aanvraag is de notitie van RPS van 6 december 2019, referentie 1604719A06-N19-173, toegevoegd. In deze notitie wordt de huidige situatie beschreven. Vervolgens worden de maatregelen beschreven die gedaan moeten worden om de waterkwaliteit te verbeteren.

#### *Huidige situatie afwatering plangebied*

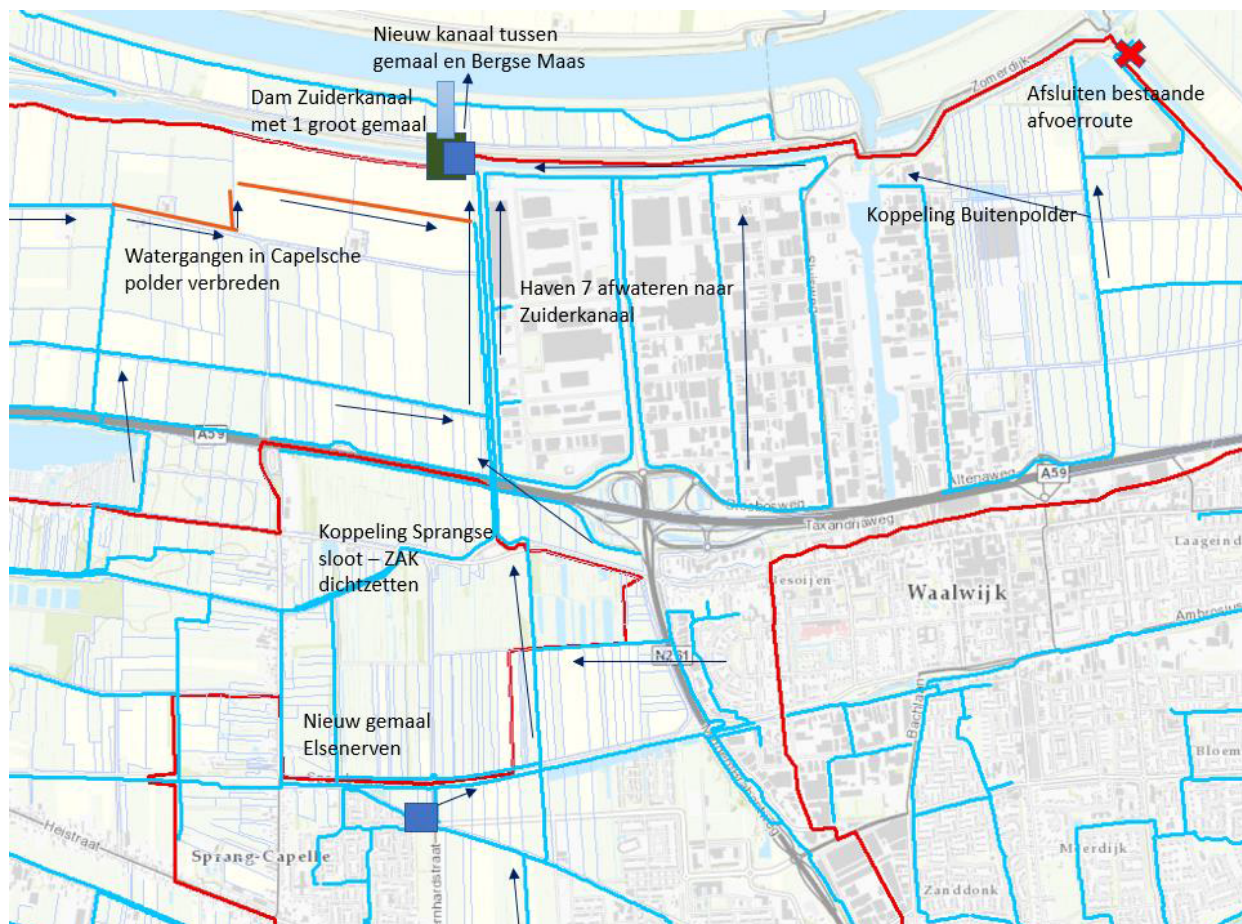
Op dit moment watert het plangebied voor het grootste deel af op het ZAK, het Zuiderafwateringskanaal, in westelijke richting. Het water uit dit kanaal wordt bij gemaal Keizersveer uitgeslagen op de Bergsche Maas. Alleen het oostelijk deel, de Buitenpolder, watert af in oostelijke richting via een sifon onder het Drongelens kanaal naar het gemaal Gansoyen van buurwaterschap Aa en Maas. Onderstaande figuur geeft op hoofdlijnen de huidige afwateringsrichting weer van de gebieden die deel uitmaken van het AWW-project. Voor de inlaat van water wordt op dit moment gebruikgemaakt van de Sprangse Sloot waar water uit het Zuiderkanaal kan worden ingelaten.



#### *Toekomstige situatie afwatering plangebied*

Bij de aanpassingen in de waterhuishouding wordt water uit agrarisch en bebouwd gebied (binnen het plangebied) losgekoppeld van het Zuiderafwateringskanaal (ZAK). Hierdoor kan het peil in het ZAK omhoog om zo verdroging tegen te gaan. Tevens is de verwachting dat de waterkwaliteit in het ZAK verbetert. Dit heeft een positief effect op het behalen van de doelstelling voor het Natura 2000-gebied Westelijke Langstraat.

Het losgekoppelde gebied (plangebied) gaat in de toekomstige situatie afwateren via een nieuw te bouwen gemaal in het Zuiderkanaal, zie onderstaande figuur. Hierbij wordt het Zuiderkanaal afgedamd met een nieuwe gronddam, het nieuwe gemaal wordt geplaatst op deze gronddam. Ten noorden van deze gronddam wordt een nieuwe watergang gegraven vanaf het gemaal naar de Bergsche Maas om het uitgemalen water van het plangebied af te voeren naar Bergsche Maas.



Door het aanpassen van de waterhuishouding en de stromingsrichtingen wordt geen voedselrijk oppervlaktewater door het aardkundig waardevol gebied 'Binnepolder Capelle' geleid. Hierdoor krijgt de voedselarme kwel de kans meer naar het oppervlak te komen en in het gebied te blijven.

Op basis van de voorhanden zijnde informatie concluderen wij dat de voorgenomen ontgrondingswerkzaamheden, hydrologisch gezien geen significante nadelige consequenties zullen hebben op de omgeving.  
Voor wat betreft het aspect hydrologie zijn er geen belemmeringen voor het afgeven van de ontgrondingsvergunning.

#### Ad. e. Natuur en Landschap en aardkundige waarden

Het hele plangebied is gelegen ten zuiden van de Bergsche Maas in het jonge zeekleigebied van West-Nederland met als bodemtype vooral vaaggronden. Dit landschap is gevormd boven het begraven deklandschap uit de laatste ijstijd. Dit dekzandlandschap bevindt zich op enkele meters onder maaiveld en vormt een niveau waarin theoretisch gezien archeologisch resten van jagers-verzamelaars kunnen worden gevonden. Het dekzandlandschap is afgedekt met veen en vervolgens hebben de grote rivieren de zee afwisselend een grote invloed gehad op de vorming van het landschap. In het veen en in de afzettingen van de zee en rivieren kunnen archeologische waarden uit de middeleeuwen tot met de nieuwe tijd worden aangetroffen.

Het te ontgraven gebied ligt op een paar honderd meter van aardkundig waardevol gebied 'Binnepolder Capelle'. De voorgenomen ontgrondingswerkzaamheden zijn bedoeld om de waterkwaliteit in dit gebied



te verbeteren door een betere scheiding van voedselrijk oppervlaktewater buiten het aardkundig gebied te houden, waardoor de kwel in het aardkundig gebied beter in het gebied kan worden gehouden.

Wij constateren dat de ontgronding hiermee geen nadelige gevolgen heeft op de natuur-, landschap- en aardkundige waarden en als zodanig geen belemmering vormen voor het uitvoeren van de ontgronding- en inrichtingsactiviteiten. Wij hebben hieromtrent dan ook in deze vergunning geen voorschriften opgenomen.

#### Ad. f. Natuurbeschermingswet

Sinds 1 januari 2017 is de Wet natuurbescherming van kracht. Deze wet vervangt drie wetten; de Natuurbeschermingswet 1998, de Boswet en de Flora- en Faunawet. Vanaf 1 januari 2017 bepalen de provincies voor hun gebied wat wel en niet mag in de natuur. Zij zijn verantwoordelijk voor de vergunningen en ontheffingen. Het is belangrijk dat eenieder makkelijk en snel weet of een activiteit met mogelijk schade voor de natuur is toegestaan en waar men een vergunning of ontheffing kunt aanvragen.

Handelingen als bedoeld in de aanvraag voor een ontgrondingsvergunning kunnen van invloed zijn op beschermde soorten, planten en/of dieren, genoemd in de Wet natuurbescherming, voorheen Flora- en faunawet, en de daarop gebaseerde uitvoeringsbesluiten. Indien dit aan de orde is dient voorafgaande aan de uitvoering van de werkzaamheden een ontheffing van de Wet natuurbescherming te zijn verleend. Informatie hierover is te verkrijgen op de website van de Rijksdienst voor Ondernemend Nederland: <https://mijn.rvo.nl/home>.

De Wet natuurbescherming is een rechtstreeks werkende wetgeving.

Mede naar aanleiding van een recente uitspraak van de Afdeling Bestuursrechtspraak van de Raad van State d.d. 29 mei 2019 met betrekking tot het Programma Aanpak Stikstof (PAS) is het mogelijk dat u, ook vergunningplichtig bent in het kader van de Wet Natuurbescherming. Deze eventuele vergunningplicht staat los van de beoordeling van uw verzoek om een vergunning in het kader van de Ontgrondingenwet, en is daarmee geen toetsingskader voor deze vergunning. Derhalve zijn hiertoe geen nadere voorschriften in deze vergunning voor opgenomen.

Het is niet toegestaan om werkzaamheden uit te voeren zonder dat daarvoor alle vereiste vergunningen zijn verleend. Voor nadere informatie over vergunningen in het kader van de Wet natuurbescherming verwijzen wij u naar: <https://www.brabant.nl/dossiers/dossiers-op-thema/natuur-en-landschap/natuurbeleid-wet-en-regelgeving/wet-natuurbescherming> of <https://www.bij12.nl/onderwerpen/programma-aanpak-stikstof/>

#### Ad. g. Archeologie

Binnen het plangebied zijn archeologisch waarden aanwezig. Binnen de geplande ingrepen zijn geen cultuurhistorische elementen aanwezig die door de geplande ingrepen worden bedreigd.

De locaties 8 en 19 hebben een middelhoge tot hoge archeologische verwachtingswaarden. Hier is archeologisch vervolgonderzoek uitgevoerd. Uit het verkennend booronderzoek (Bijlage 11b: inventariserend veldonderzoek verkennende fase (IV-O) in deelgebied 19 (Capelsche Polder) juni 2019, ISSN 2211-1077) kan het archeologische risico voor deze twee locaties naar beneden worden bijgesteld.

Met betrekking tot het aspect archeologie zijn er geen bezwaren tegen het verlenen van de vergunning tot ontgronding Aanpassen Waterhuishouding Waalwijk.



De vergunninghouder dient tijdens de uitvoering wel alert te zijn op de aanwezigheid van archeologische waarden bij deze zogenaamde bodem verstorende werkzaamheden. Bij het aantreffen van deze waarden dient de vergunning houdster hiervan melding te maken bij de minister conform Art. 5.10 van de Erfgoedwet. De melding kan ook plaatsvinden bij het provinciaal Meldpunt Archeologische Bodemvondsten (MAB) Noord-Brabant 06-1 830 3222.

Samenvattend:

Onder afweging van alle bij de onderhavige ontgroning betrokken belangen en bij ons ingekomen adviezen die in de belangenafweging zijn meegenomen en afgewogen, verlenen wij de vergunning.